

Raport o stanie Gminy Rzeczyca za rok 2023

Rzeczyca, dn. 15 maja 2024 r.

Spis treści:

I. Wstęp.....	3
II. Informacje ogólne.....	3
1. Charakterystyka Gminy.....	3
2. Charakterystyka demograficzna.....	4
III. Informacje o stanie finansowym Gminy Rzeczyca.....	5
1. Dochody budżetu Gminy Rzeczyca.....	13
2. Wydatki budżetu Gminy Rzeczyca.....	30
IV. Informacja o stanie mienia komunalnego.....	44
V. Informacja o realizacji polityk, programów i strategii.....	88
VI. Realizacja uchwał Rady Gminy Rzeczyca.....	111
VII. Polityka społeczna gminy.....	122
1. Działalność Gminnego Ośrodka Pomocy Społecznej	
2. Działalność Szkoły Podstawowej	
3. Działalność Gminnego Ośrodka Kultury	

I Wstęp

Na podstawie art. 28 aa ust. 1 znowelizowanej ustawy z dnia 8 marca 1990 r. o samorządzie gminnym, wójt przedstawia radzie gminy, w terminie do dnia 31 maja, raport o stanie gminy.

Raport ten stanowi rozliczenie z wykonania w skali poprzedniego roku działań wójta, w szczególności realizacji polityk, programów i strategii, uchwał rady gminy i budżetu obywatelskiego.

W celu wywiązania się z ustawowego obowiązku, przygotowany został niniejszy raport, ubogacony dodatkowo podstawowymi informacjami na temat Gminy oraz sytuacją społeczno – finansową Gminy. Rozpatrzenie Raportu nastąpi podczas sesji tzw. absolutoryjnej. Jednocześnie, nad przedstawionym raportem o stanie gminy przeprowadzona zostanie debata z udziałem radnych oraz mieszkańców gminy.

II. Informacje ogólne

1. Charakterystyka Gminy

Gmina Rzeczyca jest jedną z 10 gmin powiatu tomaszowskiego , położoną we wschodniej części województwa łódzkiego i zajmuje powierzchnię 10 829 ha, co stanowi 0,6% powierzchni województwa łódzkiego i ponad 10% powierzchni powiatu.

Gmina graniczy:

- od północy z gminą Cielądz – powiat rawski,
- od zachodu z gminą Czerniewice,
- od wschodu z gminą Nowe Miasto n. Pilicą – województwo mazowieckie,
- od południa z gminami Poświętne, Inowłódz, i Odrzywół.

W skład gminy wchodzi 19 miejscowości, z których utworzono 18 sołectw: Bartoszkówka, Bobrowiec, Brzeg, Brzozów, Glina, Grotowice i Brzeziny, Gustawów, Jeziorzec, Kanice i Stanisławów, Kawęczyn, Lubocz, Łęg, Roszkowa Wola, Rzeczyca, Rzeczyca Nowa, Sadykierz, Wiechnowice, Zawady.

Miejscowość Rzeczyca jest siedzibą gminy. Posiada ono genezę średniowieczną. Pierwsza wzmianka pojawia się w roku 1335 , kiedy to w Metryce Królewskiej wymieniono Rzeczycę

jako wieś królewska. Na historię Rzeczyca zdecydowany wpływ miało położenie w obszarze doliny Pilicy. Obecny teren Gminy należy do Ziemi Rawskiej i Ziemi Łęczyckiej. Obszar, natomiast znajduje się w podregionie etnograficznym rawskim.

Gmina Rzeczyca ma charakter typowo rolniczy. Użytki rolne stanowią 67,4%. Na terenie Gminy przeważają gleby o klasie bonitacyjnej IVb i V. Stanowią one 60 % wszystkich gruntów ornych.

2. Charakterystyka demograficzna

Statystyka mieszkańców według wieku i płci w roku 2023.

Wiek	Mężczyzn	Kobiet	Ogółem
0-2	61	61	122
3	26	18	44
4-5	57	46	103
6	22	24	46
7	26	27	53
8-12	95	118	213
13-15	92	66	158
16-17	42	43	85
19-59	1345	1155	2500
> 60	550	648	1198
ogółem	2344	2224	4568

Na dzień 31 grudnia 2023 roku liczba mieszkańców Gminy Rzeczyca, zameldowanych na pobyt stały i czasowy wynosiła 4568 osób tj. o 48 osób mniej niż w tym samym okresie roku poprzedniego. Z roku na rok obserwuje się sukcesywny spadek liczby mieszkańców oraz stałą dynamikę spadku. Różnica pomiędzy rokiem 2021 a 2022 wynosiła -29 mieszkańców, natomiast w roku 2021 do 2020 spadek wyniósł 49 osób. Dla porównania, na koniec roku 2017 liczba mieszkańców wynosiła 4784. Jest to zatem spadek o 216 osób w przeciągu 6 lat. W jednakowym tempie ubywa mieszkańców zarówno płci męskiej jak i żeńskiej (różnice w podziale na płeć w poszczególnych latach są nieznaczące). Ujemnie kształtuje się bilans urodzeń i zgonów. Jedynie w roku 2016 liczba urodzeń przekroczyła liczbę zgonów. W roku 2023 natomiast utrzymała się stała tendencja. Zanotowano 36 urodzeń i 65 zgonów.

III. Informacje o stanie finansowym Gminy Rzeczyca

Dochody zostały określone w kwocie 51.806.719,00 zł, wydatki w kwocie 58.980.596,00 zł, planowany deficyt w wysokości 7.173.877,00 zł, plan przychodów na poziomie 7.981.860,56 zł, zaś rozchodów 807.983,56 zł.

W trakcie roku, w stosunku do ustaleń zawartych w uchwale budżetowej, planowane kwoty zostały zmienione uchwałami Rady Gminy i zarządzeniami Wójta Gminy.

BUDŻET		PLAN PIERWOTNY	ZMIANY PLANU		PLAN PO ZMIANACH
			Zwiększenie	Zmniejszenie	
DOCHODY, w tym:		51 806 719,00	4 375 595,00	0,00	56 182 314,00
dochody na programy finansowane z udziałem środków, o których mowa w art. 5 ust. 1 pkt 2 i 3 ustawy o finansach publicznych		11 170 089,92	1 626 932,77	0,00	12 800 022,69
bieżące, w tym:		20 687 505,48	4 276 201,93	0,00	24 963 707,41
	dochody na programy finansowane z udziałem środków, o których mowa w art. 5 ust. 1 pkt 2 i 3 ustawy o finansach publicznych	0,00	0,00	0,00	0,00
majątkowe, w tym:		31 119 213,52	99 393,07	0,00	31 218 606,59
	dochody na programy finansowane z udziałem środków, o których mowa w art. 5 ust. 1 pkt 2 i 3 ustawy o finansach publicznych	11 170 089,92	1 626 932,77	0,00	12 800 022,69
WYDATKI, w tym:		58 980 596,00	5 060 554,00	0,00	64 041 150,00
wydatki na programy finansowane z udziałem środków, o których mowa w art. 5 ust. 1 pkt 2 i 3 ustawy o finansach publicznych		0,00	0,00	0,00	0,00
bieżące, w tym:		20 501 671,60	3 520 045,31	0,00	24 021 716,91
	wydatki na programy finansowane z udziałem środków, o których mowa w art. 5 ust. 1 pkt 2 i 3 ustawy o finansach publicznych	0,00	0,00	0,00	0,00
majątkowe, w tym:		38 478 924,40	1 540 508,69	0,00	40 019 433,09
	wydatki na programy finansowane z udziałem środków, o których mowa w art. 5 ust. 1 pkt 2 i 3 ustawy o finansach publicznych	0,00	0,00	0,00	0,00
DEFICYT		7 173 877,00	0,00	684 959,00	7 858 836,00

PRZYCHODY	7 981 860,56	0,00	1 124 601,00	9 106 461,56
ROZCHODY	807 983,56	0,00	439 642,00	1 247 625,56

Realizację planu przychodów i rozchodów obrazuje poniższa tabela:

Treść	Klasyfikacja §	Plan	Wykonanie
Przychody ogółem:		7 981 860,56	9 106 461,56
Przychody ze spłat pożyczek udzielonych na finansowanie zadań realizowanych z udziałem środków pochodzących z budżetu Unii Europejskiej	902	150 000,00	6 222,78
Przychody jst z niewykorzystanych środków pieniężnych na rachunku bieżącym budżetu, wynikających z rozliczenia dochodów i wydatków nimi finansowanych związanych ze szczególnymi zasadami wykonywania budżetu określonymi w odrębnych ustawach	905	1 724 000,00	2 534 840,80
Wolne środki, o których mowa w art. 217 ust.2 pkt 6 ustawy	950	3 418 000,00	1 342 492,08
Przychody z zaciągniętych pożyczek i kredytów na rynku krajowym	952	2 223 860,56	5 222 905,90
Nadwyżki z lat ubiegłych	957	466 000,00	0,00
Rozchody ogółem:		807 983,56	1 247 625,56
Spłaty otrzymanych krajowych pożyczek i kredytów	992	807 983,56	1 137 625,56
Udzielone pożyczki i kredyty	991	0,00	110 000,00

Stan zadłużenia budżetu z tytułu zaciągniętych kredytów i pożyczek na dzień 31 grudnia 2023r. oraz kwoty zrealizowanych przychodów i rozchodów w trakcie roku obrazuje **tabela Nr 1** w części tabelarycznej.

Na dzień 01 stycznia 2023 r. zadłużenie Gminy Rzeczyca z tytułu zaciągniętych kredytów i pożyczek wynosiło **13.383.461,05**, w tym:

kwota 9.855.444,10 z tytułu kredytów, w tym:

kwota **993.715,00** umowa Nr 117/2015/R z dnia 24 lipca 2015 r. z Powiatowym Bankiem Spółdzielczym w Tomaszowie Maz. filia w Rzeczyca. na spłatę wcześniej zaciągniętych pożyczek i kredytów;

kwota **544.068,00** umowa Nr 46221/2016/68 z dnia 14 marca 2016 r. z Bankiem Spółdzielczym w Andrespolu na spłatę wcześniej zaciągniętych pożyczek i kredytów;

kwota **634.000,00** umowa Nr 83/26/2017 z dnia 20 kwietnia 2017 r. z Bankiem Spółdzielczym w Mszczonowie Oddział Banku w Rawie Mazowieckiej na spłatę wcześniej zaciągniętych pożyczek i kredytów;

kwota **158.208,00** umowa Nr 49035/2017/68 z dnia 21 grudnia 2017 r. z Bankiem Spółdzielczym w Andrespolu na spłatę wcześniej zaciągniętych pożyczek i kredytów;

kwota **1.755.453,10** umowa Nr 22/26/2018 z dnia 16 lutego 2018 r. z Bankiem Spółdzielczym w Mszczonowie Oddział Banku w Rawie Mazowieckiej, aneks Nr 1/2018 z dnia 21 grudnia 2018 r., z czego:

kwota 755.453,10 na spłatę wcześniej zaciągniętych pożyczek i kredytów;

kwota 1.000.000,00 na sfinansowanie planowanego deficytu 2018 r.;

kwota **1.630.000,00** umowa Nr 268000-30000114710-1 z dnia 15 października 2019 r. z Mikołowskim Bankiem Spółdzielczym w Mikołowie, z czego:

kwota 630.000,00 na spłatę wcześniej zaciągniętych pożyczek i kredytów;

kwota 1.000.000,00 na sfinansowanie planowanego deficytu 2019 r.;

kwota **1.500.000,00** umowa Nr 3/2019/002 z dnia 19 grudnia 2019 r. z Powiatowym Bankiem Spółdzielczym w Tomaszowie Maz. na sfinansowanie planowanego deficytu 2019 r.;

kwota **640.000,00** na spłatę wcześniej zaciągniętych pożyczek i kredytów umowa Nr 44/26/2021 z dnia 30 kwietnia 2021 r. z Bankiem Spółdzielczym w Mszczonowie Oddział Banku w Rawie Mazowieckiej.

kwota **2.000.000,00** umowa Nr 2/2022/002 z dnia 27 grudnia 2022 r. z Powiatowym Bankiem Spółdzielczym w Tomaszowie Mazowieckim Filia Banku w Rzeczycy na sfinansowanie planowanego deficytu budżetu gminy w roku 2022 oraz spłatę wcześniej zaciągniętych zobowiązań z tytułu kredytów i pożyczek.

kwota **3.218.033,76** z tytułu rat pożyczek z Wojewódzkiego Funduszu Ochrony Środowiska i Gospodarki Wodnej w Łodzi, w tym:

kwota **105.561,00** umowa Nr 35/OW/PD/2015 z dnia 18 maja 2015 r. aneks Nr 1 z dnia 02 lipca 2015 r. na dofinansowanie zadania „Poprawa gospodarki wodno-ściekowej na terenie Gminy Rzeczycy poprzez realizację zadań: uporządkowanie i usprawnienie gospodarki wodociągowej, budowę sieci kanalizacji sanitarnej dla sołectw Bartoszkówka, Bobrowiec, Sadykierz, Brzozów Gmina Rzeczycy - etap III”;

kwota **489.900,00** umowa Nr 658/OW/P/2017 z dnia 21 grudnia 2017 r., na dofinansowanie zadania „Budowa sieci kanalizacji sanitarnej dla sołectw Bobrowiec, Rzeczycy Nowa, Rzeczycy w Gminie Rzeczycy - etap I, II, V, XI”;

kwota **7.875,00** umowa Nr 497/OA/PD/2019 z dnia 25 listopada 2019 r. na dofinansowanie zadania „Budowa świetlicy wiejskiej w Łęgu”;

kwota **372.000,00** umowa Nr 460/OA/PD/2019 z dnia 15 listopada 2019 r., na dofinansowanie zadania „Przebudowa systemów grzewczych w obiektach oświatowych Gminy Rzeczycy z zastosowaniem odnawialnych źródeł energii - pompy ciepła w szkole podstawowej w Rzeczycy filia w Sadykierzu”;

kwota **868.031,00** umowa Nr 500/OA/PD/2019 z dnia 25 listopada 2019 r. na dofinansowanie zadania „Przebudowa systemów grzewczych w obiektach oświatowych Gminy Rzeczyca z zastosowaniem odnawialnych źródeł energii - pompy ciepła w Publicznej Szkole Podstawowej i Gimnazjum w Rzeczyca”;

kwota **85.810,64** umowa Nr 180/OW/PD/2020 z dnia 29 czerwca 2020 r. na dofinansowanie zadania „Budowa sieci kanalizacji sanitarnej – ul. Nowa w Rzeczyca (VI etap) w ramach przedsięwzięcia inwestycyjnego pn. „Budowa sieci kanalizacji sanitarnej dla sołectw Bobrowiec, Rzeczyca Nowa, Rzeczyca w Gminie Rzeczyca oraz modernizacja stacji uzdatniania wody na terenie gminy Rzeczyca”;

kwota **113.760,00** umowa Nr 282/OW/PD/2021 z dnia 02 listopada 2021r. na dofinansowanie zadania „Budowa sieci kanalizacji sanitarnej dla sołectw Bobrowiec, Rzeczyca Nowa, Rzeczyca w Gminie Rzeczyca”;

kwota **456.713,12** umowa Nr 283/GW/PD/2021 z dnia 02 listopada 2021 r. na dofinansowanie zadania „Modernizacja stacji uzdatniania wody w Sadykierzu w ramach przedsięwzięcia inwestycyjnego pn. Budowa sieci kanalizacji sanitarnej dla sołectw Bobrowiec, Rzeczyca Nowa, Rzeczyca w Gminie Rzeczyca oraz modernizacja stacji uzdatniania wody na terenie gminy Rzeczyca”;

kwota **491.102,00** umowa Nr 280/OW/PD/2021 z dnia 29 października 2021 r. na dofinansowanie zadania „Budowa sieci kanalizacji sanitarnej dla sołectw Bobrowiec, Rzeczyca Nowa, Rzeczyca w Gminie Rzeczyca w ramach przedsięwzięcia inwestycyjnego pn. Budowa sieci kanalizacji sanitarnej dla sołectw Bobrowiec, Rzeczyca Nowa, Rzeczyca w Gminie Rzeczyca oraz modernizacja stacji uzdatniania wody na terenie gminy Rzeczyca”.

kwota **227.281,00** umowa Nr 298/OW/PD/2022 z dnia 10 sierpnia 2022 r. na dofinansowanie zadania „Budowa sieci kanalizacji sanitarnej dla sołectw Bobrowiec, Rzeczyca Nowa, Rzeczyca w gminie Rzeczyca – etap VII”.

- kwota **309.983,19** z tytułu rat pożyczek z Narodowego Funduszu Ochrony Środowiska i Gospodarki Wodnej w Warszawie, w tym:

kwota **309.983,19** umowa 488/2021/Wn05/OA-ta-ku/P z dnia 16 czerwca 2021 r. na dofinansowanie zadania „Zakup autobusu elektrycznego wraz ze stacją ładowania dla Gminy Rzeczyca”.

W ciągu roku zostały zaciągnięte zobowiązania z tytułu kredytów i pożyczek w kwocie **1.317.235,90**, z czego:

kredyty kwota **0,00**,

pożyczki kwota **1.317.235,90**, w tym:

kwota **132.860,00** umowa Nr 94/GW/PD/2023 z dnia 29 maja 2023 r., na dofinansowanie zadania „Modernizacja stacji uzdatniania wody w Grotowicach w ramach przedsięwzięcia inwestycyjnego pn. Budowa sieci kanalizacji sanitarnej na ul. Mościckiego i Tomaszowskiej w Rzeczyca oraz modernizacja stacji uzdatniania wody w Grotowicach”,

kwota **257.064,00** umowa Nr 884/OW/PD/2023 z dnia 08 grudnia 2023 r., na dofinansowanie zadania „Budowa sieci kanalizacji sanitarnej na ul. Mościckiego w Rzeczyca w ramach przedsięwzięcia inwestycyjnego pn. Przebudowa ul. Mościckiego w Rzeczyca wraz z budową sieci kanalizacji sanitarnej”.

kwota **140.008,00** umowa Nr 999/OW/PD/2023 z dnia 08 grudnia 2023r., na dofinansowanie zadania „Budowa sieci kanalizacji sanitarnej na ul. Mościckiego i Tomaszowskiej w Rzeczyca w ramach przedsięwzięcia inwestycyjnego pn. Budowa sieci kanalizacji sanitarnej na ul. Mościckiego i Tomaszowskiej w Rzeczyca oraz modernizacja stacji uzdatniania wody w Grotowicach”,

kwota **770.989,00** umowa Nr 996/OW/P/2023 z dnia 08 grudnia 2023 r., na dofinansowanie zadania „Budowa sieci kanalizacji sanitarnej na ul. Mościckiego i ul. Tomaszowskiej w Rzeczyca – przyłącza” w ramach przedsięwzięcia inwestycyjnego pn. Budowa sieci kanalizacji sanitarnej na ul. Mościckiego i Tomaszowskiej w Rzeczyca oraz modernizacja stacji uzdatniania wody w Grotowicach”,

kwota **16.314,90** umowa 488/2021/Wn05/OA-ta-ku/P z dnia 16 czerwca 2021 r., na dofinansowanie zadania „Zakup autobusu elektrycznego wraz ze stacją ładowania dla Gminy Rzeczyca”.

W okresie sprawozdawczym spłacono kwotę **1.137.625,56** z czego:

raty kredytów kwota **868.711,00**, w tym:

raty w wysokości **165.715,00** umowa Nr 117/2015/R z dnia 24 lipca 2015 r. z Powiatowym Bankiem Spółdzielczym w Tomaszowie Maz. filia w Rzeczyca, na spłatę wcześniej zaciągniętych pożyczek i kredytów;

raty w wysokości **91.068,00** umowa Nr 46221/2016/68 z dnia 14 marca 2016 r. z Bankiem Spółdzielczym w Andrespolu, na spłatę wcześniej zaciągniętych pożyczek i kredytów;

raty w wysokości **105.700,00** umowa Nr 83/26/2017 z dnia 20 kwietnia 2017 r. z Bankiem Spółdzielczym w Mszczonowie Oddział Banku w Rawie Mazowieckiej, na spłatę wcześniej zaciągniętych pożyczek i kredytów;

raty w wysokości **52.608,00** umowa Nr 49035/2017/68 z dnia 21 grudnia 2017 r. z Bankiem Spółdzielczym w Andrespolu, na spłatę wcześniej zaciągniętych pożyczek i kredytów;

raty w wysokości **58.580,00** umowa Nr 22/26/2018 z dnia 16 lutego 2018 r. z Bankiem Spółdzielczym w Mszczonowie Oddział Banku w Rawie Mazowieckiej, aneks Nr 1/2018 z dnia 21 grudnia 2018 r., z czego:

kwota 16.180,00 spłata wcześniej zaciągniętych pożyczek i kredytów;

kwota 42.400,00 sfinansowanie planowanego deficytu 2018 r.;

raty w wysokości **67.600,00** umowa Nr 44/26/2021 z dnia 30 kwietnia 2021 r. z Bankiem Spółdzielczym w Mszczonowie Oddział Banku w Rawie Mazowieckiej, na spłatę wcześniej zaciągniętych pożyczek i kredytów.

raty w wysokości **327.440,00** umowa Nr 2/2022/002 z dnia 27 grudnia 2022 r. z Powiatowym Bankiem Spółdzielczym w Tomaszowie Mazowieckim Filia Banku w Rzeczyca, na sfinansowanie planowanego deficytu budżetu gminy w roku 2022 oraz spłatę wcześniej zaciągniętych zobowiązań z tytułu kredytów i pożyczek.

raty pożyczek z Wojewódzkiego Funduszu Ochrony Środowiska i Gospodarki Wodnej w Łodzi kwota **251.727,56** z czego:

raty w wysokości **7.875,00** umowa Nr 497/OA/PD/2019 z dnia 25 listopada 2019 r., na dofinansowanie zadania „Budowa świetlicy wiejskiej w Łęgu”

raty w wysokości **925,24** umowa Nr 280/OW/PD/2021 z dnia 29 października 2021 r., na dofinansowanie zadania „Budowa sieci kanalizacji sanitarnej dla sołectw Bobrowiec, Rzeczyca Nowa, Rzeczyca w Gminie Rzeczyca w ramach przedsięwzięcia inwestycyjnego pn. „Budowa sieci kanalizacji sanitarnej dla sołectw Bobrowiec, Rzeczyca Nowa, Rzeczyca w Gminie Rzeczyca oraz modernizacja stacji uzdatniania wody na terenie gminy Rzeczyca”;

raty w wysokości **28.144,00** umowa Nr 35/OW/PD/2015 z dnia 18 maja 2015 r. aneks Nr 1 z dnia 02 lipca 2015 r., na dofinansowanie zadania „Poprawa gospodarki wodno-ściekowej na terenie Gminy Rzeczyca poprzez realizację zadań: uporządkowanie i usprawnienie gospodarki wodociągowej, budowę sieci kanalizacji sanitarnej dla sołectw Bartoszkówka, Bobrowiec, Sadykierz, Brzozów Gmina Rzeczyca - etap III”;

raty w wysokości **96.960,00** umowa Nr 658/OW/P/2017 z dnia 21 grudnia 2017 r. aneks Nr 1 z dnia 24 lipca 2018 r., na dofinansowanie zadania „Budowa sieci kanalizacji sanitarnej dla sołectw Bobrowiec, Rzeczyca Nowa, Rzeczyca w Gminie Rzeczyca - etap I, II, V, XI”;

raty w wysokości **1.080,00** umowa Nr 282/OW/PD/2021 z dnia 02 listopada 2021r., na dofinansowanie zadania „Budowa sieci kanalizacji sanitarnej dla sołectw Bobrowiec, Rzeczyca Nowa, Rzeczyca w Gminie Rzeczyca”;

raty w wysokości **12.000,00** umowa Nr 460/OA/PD/2019 z dnia 15 listopada 2019 r., na dofinansowanie zadania „Przebudowa systemów grzewczych w obiektach oświatowych Gminy Rzeczyca z zastosowaniem odnawialnych źródeł energii - pompy ciepła w szkole podstawowej w Rzeczyca filia w Sadykierzu”;

raty w wysokości **36.000,00** umowa Nr 500/OA/PD/2019 z dnia 25 listopada 2019 r., na dofinansowanie zadania „Przebudowa systemów grzewczych w obiektach oświatowych Gminy Rzeczyca z zastosowaniem odnawialnych źródeł energii - pompy ciepła w Publicznej Szkole Podstawowej i Gimnazjum w Rzeczyca”;

raty w wysokości **42.905,32** umowa Nr 180/OW/PD/2020 z dnia 29 czerwca 2020 r., na dofinansowanie zadania „Budowa sieci kanalizacji sanitarnej – ul. Nowa w Rzeczyca (VI etap) w ramach przedsięwzięcia inwestycyjnego pn. Budowa sieci kanalizacji sanitarnej dla sołectw Bobrowiec, Rzeczyca Nowa, Rzeczyca w Gminie Rzeczyca oraz modernizacja stacji uzdatniania wody na terenie gminy Rzeczyca”.

raty w wysokości **22.727,92** umowa Nr 298/OW/PD/2022 z dnia 10 sierpnia 2022 r., na dofinansowanie zadania „Budowa sieci kanalizacji sanitarnej dla sołectw Bobrowiec, Rzeczyca Nowa, Rzeczyca w gminie Rzeczyca – etap VII”;

raty w wysokości **908,08** umowa Nr 283/GW/PD/2021 z dnia 02 listopada 2021 r., na dofinansowanie zadania „Modernizacja stacji uzdatniania wody w Sadykierzu w ramach przedsięwzięcia inwestycyjnego pn. „Budowa sieci kanalizacji sanitarnej dla sołectw Bobrowiec, Rzeczyca Nowa, Rzeczyca w Gminie Rzeczyca oraz modernizacja stacji uzdatniania wody na terenie gminy Rzeczyca”.

raty w wysokości **2.202,00** umowa Nr 94/GW/PD/2023 z dnia 29 maja 2023 r., na dofinansowanie zadania „Modernizacja stacji uzdatniania wody w Grotowicach w ramach przedsięwzięcia inwestycyjnego pn. Budowa sieci kanalizacji sanitarnej na ul. Mościckiego i Tomaszowskiej w Rzeczyca oraz modernizacja stacji uzdatniania wody w Grotowicach”.

raty pożyczek z Narodowego Funduszu Ochrony Środowiska i Gospodarki Wodnej w Warszawie kwota **17.187,00** z czego:

raty w wysokości **17.187,00** umowa 488/2021/Wn05/OA-ta-ku/P z dnia 16 czerwca 2021 r., na dofinansowanie zadania „Zakup autobusu elektrycznego wraz ze stacją ładowania dla Gminy Rzeczyca”.

Na dzień 31 grudnia 2023 r. zadłużenie Gminy Rzeczyca z tytułu zaciągniętych kredytów i pożyczek wynosiło **13.563.071,39**, w tym:

- kwota **8.986.733,10**z tytułu kredytów, w tym:

kwota **828.000,00** umowa Nr 117/2015/R z dnia 24 lipca 2015 r. z Powiatowym Bankiem Spółdzielczym w Tomaszowie Maz. filia w Rzeczyca, na spłatę wcześniej zaciągniętych pożyczek i kredytów;

kwota **453.000,00** umowa Nr 46221/2016/68 z dnia 14 marca 2016 r. z Bankiem Spółdzielczym w Andrespolu, na spłatę wcześniej zaciągniętych pożyczek i kredytów;

kwota **528.300,00** umowa Nr 83/26/2017 z dnia 20 kwietnia 2017 r. z Bankiem Spółdzielczym w Mszczonowie Oddział Banku w Rawie Mazowieckiej, na spłatę wcześniej zaciągniętych pożyczek i kredytów;

kwota **105.600,00** umowa Nr 49035/2017/68 z dnia 21 grudnia 2017 r. z Bankiem Spółdzielczym w Andrespolu, na spłatę wcześniej zaciągniętych pożyczek i kredytów;

kwota **1.696.873,10** umowa Nr 22/26/2018 z dnia 16 lutego 2018 r. z Bankiem Spółdzielczym w Mszczonowie Oddział Banku w Rawie Mazowieckiej, aneks Nr 1/2018 z dnia 21 grudnia 2018 r., z czego:

kwota 739.273,10 na spłatę wcześniej zaciągniętych pożyczek i kredytów;

kwota 957.600,00 na sfinansowanie planowanego deficytu 2018 r.;

kwota **1.630.000,00** umowa Nr 268000-30000114710-1 z dnia 15 października 2019 r. z Mikołowskim Bankiem Spółdzielczym w Mikołowie, z czego:

kwota 630.000,00 na spłatę wcześniej zaciągniętych pożyczek i kredytów;

kwota 1.000.000,00 na sfinansowanie planowanego deficytu 2019 r.;

kwota **1.500.000,00** umowa Nr 3/2019/002 z dnia 19 grudnia 2019 r. z Powiatowym Bankiem Spółdzielczym w Tomaszowie Maz. na sfinansowanie planowanego deficytu 2019 r.;

kwota **572.400,00** umowa Nr 44/26/2021 z dnia 30 kwietnia 2021 r. z Bankiem Spółdzielczym w Mszczonowie Oddział Banku w Rawie Mazowieckiej na spłatę wcześniej zaciągniętych pożyczek i kredytów;

kwota **1.672.560,00** umowa Nr 2/2022/002 z dnia 27 grudnia 2022 r. z Powiatowym Bankiem Spółdzielczym w Tomaszowie Mazowieckim Filia Banku w Rzeczyca na sfinansowanie planowanego deficytu budżetu gminy w roku 2022 oraz spłatę wcześniej zaciągniętych zobowiązań z tytułu kredytów i pożyczek.

- kwota **4.267.227,20** z tytułu rat pożyczek z Wojewódzkiego Funduszu Ochrony Środowiska i Gospodarki Wodnej w Łodzi, w tym:

kwota **77.417,00** umowa Nr 35/OW/PD/2015 z dnia 18 maja 2015 r. aneks Nr 1 z dnia 02 lipca 2015 r., na dofinansowanie zadania „Poprawa gospodarki wodno-ściekowej na terenie Gminy Rzeczyca poprzez realizację zadań: uporządkowanie i usprawnienie gospodarki

wodociągowej, budowę sieci kanalizacji sanitarnej dla sołectw Bartoszkówka, Bobrowiec, Sadykierz, Brzozów Gmina Rzeczyca - etap III”;

kwota **392.940,00** umowa Nr 658/OW/P/2017 z dnia 21 grudnia 2017 r., na dofinansowanie zadania „Budowa sieci kanalizacji sanitarnej dla sołectw Bobrowiec, Rzeczyca Nowa, Rzeczyca w Gminie Rzeczyca - etap I, II, V, XI”;

kwota **360.000,00** umowa Nr 460/OA/PD/2019 z dnia 15 listopada 2019 r., na dofinansowanie zadania „Przebudowa systemów grzewczych w obiektach oświatowych Gminy Rzeczyca z zastosowaniem odnawialnych źródeł energii - pompy ciepła w szkole podstawowej w Rzeczycy filia w Sadykierzu”;

kwota **832.031,00** umowa Nr 500/OA/PD/2019 z dnia 25 listopada 2019 r., na dofinansowanie zadania „Przebudowa systemów grzewczych w obiektach oświatowych Gminy Rzeczyca z zastosowaniem odnawialnych źródeł energii - pompy ciepła w Publicznej Szkole Podstawowej i Gimnazjum w Rzeczycy”;

kwota **42.905,32** umowa Nr 180/OW/PD/2020 z dnia 29 czerwca 2020 r., na dofinansowanie zadania „Budowa sieci kanalizacji sanitarnej – ul. Nowa w Rzeczycy (VI etap) w ramach przedsięwzięcia inwestycyjnego pn. „Budowa sieci kanalizacji sanitarnej dla sołectw Bobrowiec, Rzeczyca Nowa, Rzeczyca w Gminie Rzeczyca oraz modernizacja stacji uzdatniania wody na terenie gminy Rzeczyca”;

kwota **112.680,00** umowa Nr 282/OW/PD/2021 z dnia 02 listopada 2021r., na dofinansowanie zadania „Budowa sieci kanalizacji sanitarnej dla sołectw Bobrowiec, Rzeczyca Nowa, Rzeczyca w Gminie Rzeczyca”;

kwota **455.805,04** umowa Nr 283/GW/PD/2021 z dnia 02 listopada 2021 r., na dofinansowanie zadania „Modernizacja stacji uzdatniania wody w Sadykierzu w ramach przedsięwzięcia inwestycyjnego pn. „Budowa sieci kanalizacji sanitarnej dla sołectw Bobrowiec, Rzeczyca Nowa, Rzeczyca w Gminie Rzeczyca oraz modernizacja stacji uzdatniania wody na terenie gminy Rzeczyca”;

kwota **490.176,76** umowa Nr 280/OW/PD/2021 z dnia 29 października 2021r., na dofinansowanie zadania „Budowa sieci kanalizacji sanitarnej dla sołectw Bobrowiec, Rzeczyca Nowa, Rzeczyca w Gminie Rzeczyca w ramach przedsięwzięcia inwestycyjnego pn. Budowa sieci kanalizacji sanitarnej dla sołectw Bobrowiec, Rzeczyca Nowa, Rzeczyca w Gminie Rzeczyca oraz modernizacja stacji uzdatniania wody na terenie gminy Rzeczyca”.

kwota **204.553,08** umowa Nr 298/OW/PD/2022 z dnia 10 sierpnia 2022 r., na dofinansowanie zadania „Budowa sieci kanalizacji sanitarnej dla sołectw Bobrowiec, Rzeczyca Nowa, Rzeczyca w gminie Rzeczyca – etap VII”.

kwota **130.658,00** umowa Nr 94/GW/PD/2023 z dnia 29 maja 2023 r., na dofinansowanie zadania „Modernizacja stacji uzdatniania wody w Grotowicach w ramach przedsięwzięcia inwestycyjnego pn. „Budowa sieci kanalizacji sanitarnej na ul. Mościckiego i Tomaszowskiej w Rzeczycy oraz modernizacja stacji uzdatniania wody w Grotowicach”.

kwota **257.064,00** umowa Nr 884/OW/PD/2023 z dnia 08 grudnia 2023 r., na dofinansowanie zadania „Budowa sieci kanalizacji sanitarnej na ul. Mościckiego w Rzeczycy w ramach przedsięwzięcia inwestycyjnego pn. Przebudowa ul. Mościckiego w Rzeczycy wraz z budową sieci kanalizacji sanitarnej”.

kwota **140.008,00** umowa Nr 999/OW/PD/2023 z dnia 08 grudnia 2023 r., na dofinansowanie zadania „Budowa sieci kanalizacji sanitarnej na ul. Mościckiego i Tomaszowskiej

w Rzeczycu w ramach przedsięwzięcia inwestycyjnego pn. „Budowa sieci kanalizacji sanitarnej na ul. Mościckiego i Tomaszowskiej w Rzeczycu oraz modernizacja stacji uzdatniania wody w Grotowicach”,

kwota **770.989,00** umowa Nr 996/OW/P/2023 z dnia 08 grudnia 2023 r., na dofinansowanie zadania „Budowa sieci kanalizacji sanitarnej na ul. Mościckiego i ul. Tomaszowskiej w Rzeczycu – przyłącza” w ramach przedsięwzięcia inwestycyjnego pn. „Budowa sieci kanalizacji sanitarnej na ul. Mościckiego i Tomaszowskiej w Rzeczycu oraz modernizacja stacji uzdatniania wody w Grotowicach”,

- kwota **309.111,09** z tytułu rat pożyczek z Narodowego Funduszu Ochrony Środowiska i Gospodarki Wodnej w Warszawie, w tym:

kwota **309.111,09** umowa 488/2021/Wn05/OA-ta-ku/P z dnia 16 czerwca 2021 r. na dofinansowanie zadania „Zakup autobusu elektrycznego wraz ze stacją ładowania dla Gminy Rzeczyca”.

1. Dochody budżetu Gminy Rzeczyca

Ogólny plan dochodów **56.182.314,00** został zrealizowany na poziomie **53.574.869,17** tj. 95,4 %. Realizacja dochodów w szczególności dział, rozdział, paragraf w układzie tabelarycznym została przedstawiona w **tabeli Nr 2** w części tabelarycznej.

Realizację dochodów ogółem w rozbiciu na rodzaje dochodów przedstawia poniższa tabela:

Wyszczególnienie		Plan	Wykonanie	Procent wykonania planu	Udział procentowy w wykonaniu dochodów budżetu	Udział procentowy w wykonaniu dochodów w poszczególnych grupach
DOCHODY OGÓŁEM		56 182 314,00	53 574 869,17	95,4	100,0	100,0
w tym z tytułu dotacji i środków na finansowanie wydatków na realizację zadań finansowanych z udziałem środków, o których mowa w art. 5 ust. 1 pkt 2 i 3		12 800 022,69	10 660 043,23	83,3	19,9	19,9
Dochody bieżące, w tym:		24 963 707,41	24 500 973,04	98,1	45,7	45,7
w tym z tytułu dotacji i środków na finansowanie wydatków na realizację zadań finansowanych z udziałem środków, o których mowa w art. 5 ust. 1 pkt 2 i 3		0,00	0,00	0,0	0,0	0,0
Dochody z budżetu państwa		15 676 559,72	15 623 931,44	99,7	29,2	63,8
subwencja ogólna		9 574 453,00	9 574 453,00	100,0	17,9	61,3
część oświatowa		4 313 635,00	4 313 635,00	100,0	8,1	45,0
część wyrównawcza		4 976 969,00	4 976 969,00	100,0	9,3	52,0
część równoważąca		283 849,00	283 849,00	100,0	0,5	3,0
środki na uzupełnienie dochodów gmin		2 004 243,85	2 004 243,85	100,0	3,7	12,8

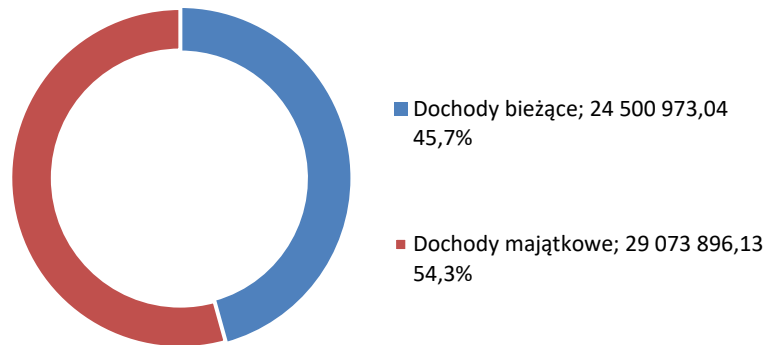
	część ogólna	2 004 243,85	2 004 243,85	100,0	3,7	100,0
	dotacje	4 097 862,87	4 045 234,59	98,7	7,6	25,9
	na zadania zlecone	3 293 371,87	3 265 219,37	99,1	6,1	80,7
	na zadania własne	804 491,00	780 015,22	97,0	1,5	19,3
	Dotacje z odsetkami i kosztami upomnienia do zwrotu do budżetu państwa	12 011,60	6 271,48	52,2	0,0	0,0
	dotyczy zadań zleconych	12 011,60	6 271,48	52,2	0,0	100,0
	Dochody własne	9 023 325,29	8 747 225,28	96,9	16,3	35,7
	podatki i opłaty lokalne	6 151 547,00	6 028 946,83	98,0	11,3	68,9
	podatek od nieruchomości	1 555 100,00	1 515 579,95	97,5	2,8	25,1
	podatek rolny	487 000,00	477 410,15	98,0	0,9	7,9
	podatek leśny	112 100,00	109 611,06	97,8	0,2	1,8
	podatek od środków transportowych	193 326,00	166 023,59	85,9	0,3	2,8
	podatek od spadków i darowizn	27 000,00	17 282,62	64,0	0,0	0,3
	podatek od czynności cywilnoprawnych	170 183,00	173 449,40	101,9	0,3	2,9
	karta podatkowa	1 000,00	-360,89	-36,1	0,0	0,0
	udziały w podatku dochodowym od osób fizycznych	2 132 965,00	2 132 965,00	100,0	4,0	35,4
	udziały w podatku dochodowym od osób prawnych	75 849,00	75 849,00	100,0	0,1	1,3
	opłata targowa	3 100,00	3 215,00	103,7	0,0	0,1
	opłata skarbowa	30 000,00	23 299,00	77,7	0,0	0,4
	opłata produktowa	100,00	0,15	0,2	0,0	0,0
	inne lokalne opłaty pobierane na podstawie odrębnych ustaw	1 336 824,00	1 307 808,51	97,8	2,4	21,7
	opłata eksploatacyjna	27 000,00	26 814,29	99,3	0,1	0,4
	dochody z mienia komunalnego	310 500,00	291 388,68	93,8	0,5	3,3

	wpływy z opłat za zarząd, użytkowanie i użytkowanie wieczyste nieruchomości	3 000,00	1 224,00	40,8	0,0	0,4
	dochody z najmu i dzierżawy składników majątkowych j.s.t	307 500,00	290 164,68	94,4	0,5	99,6
	% udział w dochodach budżetu państwa	21 868,00	17 018,86	77,8	0,0	0,2
	wpływy z tytułu grzywien, mandatów i innych kar pieniężnych od osób fizycznych	131,00	130,16	99,4	0,0	0,0
	wpływy z darowizn	20 600,00	20 500,00	99,5	0,0	0,2
	wpływy z rozliczeń/zwrotów z lat ubiegłych	431 350,02	404 180,82	93,7	0,8	4,6
	wpływy z różnych opłat	36 036,00	18 258,51	50,7	0,0	0,1
	wpłaty z opłat egzaminacyjnych oraz opłat za wydawanie świadectw, dyplomów, zaświadczeń, certyfikatów i ich duplikatów	100,00	52,00	52,0	0,0	0,0
	wpływy z różnych dochodów	401 356,91	265 926,51	66,3	0,5	3,0
	wpływy z usług	799 255,93	820 014,57	102,6	1,5	9,4
	wpływy z odsetek od nieterminowych wpłat z tytułu podatków i opłat	53 300,00	56 344,34	105,7	0,1	0,6
	wpływy z pozostałych odsetek	194 317,65	221 705,03	114,1	0,4	2,5
	wpływy z tytułu kosztów egzekucyjnych, opłaty komorniczej i kosztów upomnień	2 648,00	2 857,20	107,9	0,0	0,0
	wpływy z części opłaty za zezwolenia na sprzedaż napojów alkoholowych w obrocie hurtowym	22 703,77	22 703,77	100,0	0,0	0,3
	opłaty za zezwolenia na sprzedaż alkoholu	75 970,47	75 970,47	100,0	0,1	0,9
	wpływy z tytułu kar i odszkodowań wynikających z umów	51 774,88	51 361,87	99,2	0,1	0,6

	wpływy ze sprzedaży wyrobów	449 865,66	449 865,66	100,0	0,8	5,1
	Środki otrzymane z Funduszu Przeciwdziałania Covid	26 280,00	26 280,00	100,0	0,0	0,1
	Środki otrzymane od pozostałych jednostek zaliczanych do sektora finansów publicznych na realizację zadań bieżących jednostek zaliczanych do sektora finansów publicznych	145 575,00	18 150,00	12,5	0,0	0,1
	Środki z Funduszu Pracy otrzymane na realizację zadań wynikających z odrębnych ustaw	4 763,80	4 763,80	100,0	0,0	0,0
	Środki na dofinansowanie własnych zadań bieżących gmin pozyskane z innych źródeł	5 000,00	5 000,00	100,0	0,0	0,0
	Dotacja celowa otrzymana z tytułu pomocy finansowej udzielanej między jednostkami samorządu terytorialnego na dofinansowanie własnych zadań bieżących	36 000,00	36 000,00	100,0	0,1	0,1
	Środki z Funduszu Pomocy na finansowanie lub dofinansowanie zadań bieżących w zakresie pomocy obywatelom Ukrainy	14 342,00	13 502,00	94,1	0,0	0,1
	Środki otrzymane z państwowych funduszy celowych na realizację zadań bieżących jednostek sektora finansów publicznych	19 850,00	19 849,04	100,0	0,0	0,1
	Dochody majątkowe, w tym:	31 218 606,59	29 073 896,13	93,1	54,3	54,3
	z tytułu dotacji i środków na finansowanie wydatków na realizację zadań finansowanych z udziałem środków, o których mowa w art. 5 ust. 1 pkt 2 i 3	12 800 022,69	10 660 043,23	83,3	19,9	36,6
	Środki otrzymane od pozostałych jednostek zaliczanych do sektora finansów publicznych na finansowanie lub dofinansowanie kosztów realizacji inwestycji i zakupów inwestycyjnych jednostek	378 678,14	373 947,14	98,8	0,7	1,3

	zaliczanych do sektora finansów publicznych					
	Środki na dofinansowanie własnych inwestycji pozyskane z innych źródeł	1 578 015,36	1 578 015,36	100,0	2,9	5,4
	Dotacja celowa otrzymana z tytułu pomocy finansowej udzielanej między jst na dofinansowanie własnych zadań inwestycyjnych i zakupów inwestycyjnych	136 000,00	136 000,00	100,0	0,3	0,5
	Środki otrzymane z państwowych funduszy celowych na finansowanie lub dofinansowanie kosztów realizacji inwestycji i zakupów inwestycyjnych jednostek sektora finansów publicznych	3 000 000,00	3 000 000,00	100,0	5,6	10,3
	Środki otrzymane z Rządowego Funduszu Polski Ład: Program Inwestycji Strategicznych na realizację zadań inwestycyjnych	13 046 050,40	13 046 050,40	100,0	24,4	44,9
	Dotacja celowa otrzymana z samorządu województwa na inwestycje i zakupy inwestycyjne realizowane na podstawie porozumień (umów) między jednostkami samorządu terytorialnego	279 840,00	279 840,00	100,0	0,5	1,0
	Dochody własne	0,00	0,00	0,0	0,0	0,0
	dochody z mienia komunalnego	0,00	0,00	0,0	0,0	0,0
	wpływy ze sprzedaży mienia gminy	0,00	0,00	0,0	0,0	0,0

W uzyskanych **dochodach ogółem** w kwocie **53.574.869,17** dochody bieżące stanowią **45,7%**, natomiast dochody majątkowe **54,3%**.



Dochody bieżące

plan 24.963.707,41 wykonanie 24.500.973,04 tj. 98,1%

W dochodach bieżących największy udział stanowią **dochody przekazywane z budżetu państwa 15.623.931,44 tj. 63,8%**, z czego:

subwencja ogólna kwota 9.574.453,00 tj. 61,3 % dochodów z budżetu państwa

środki na uzupełnienie dochodów gmin kwota 2.004.243,85 tj. 12,8% dochodów budżetu państwa

dotacje kwota 4.045.234,59 tj. 25,9 % dochodów z budżetu państwa

Subwencję ogólną tworzą części:

Dział 758 – Różne rozliczenia

oświatowa kwota 4.313.635,00 tj. 45,0% subwencji ogólnej

wyrównawcza kwota 4.976.969,00 tj. 52,0% subwencji ogólnej

równoważąca kwota 283.849,00 tj. 3,0% subwencji ogólnej

Środki na uzupełnienie dochodów gmin:

Dział 758 – Różne rozliczenia

środki w kwocie 2.004.243,85 z czego:

uzupełnienie subwencji ogólnej w kwocie 1.761.498,00 tj. 87,8% środków na uzupełnienie dochodów

rezerwa subwencji ogólnej w kwocie 242.745,85 tj. 12,2% środków na uzupełnienie dochodów

Dotacje przekazane na zadania:

zlecone kwota 3.265.219,37 tj. 80,7% dotacji ogółem

własne kwota 780.015,22 tj. 19,3% dotacji ogółem

Dotacje celowe otrzymane z budżetu państwa na zadania zlecone ogólny plan **3.293.371,87**
wykonanie **3.265.219,37** tj. 99,1%, z czego:

Dział 010 – Rolnictwo i łowiectwo

plan 997.810,27 wykonanie 997.810,27 tj. 100,0%, w tym:

realizacja ustawy z dnia 10 marca 2006 r. o zwrocie podatku akcyzowego zawartego w cenie oleju napędowego wykorzystywanego do produkcji rolnej - plan 997.810,27 wykonanie 997.810,27 tj. 100,0%

Dział 600 – Transport i łączność

plan 3.505,60 wykonanie 3.505,60 tj. 100,0%, w tym:

środki dotacji zleconej na zapewnienie dojazdu mieszkańcom gminy na wybory Sejmu i Senatu oraz Referendum ogólnokrajowe i konstytucyjne - plan 3.505,60 wykonanie 3.505,60 tj. 100,0%

Dział 750 – Administracja publiczna

plan 75.487,00 wykonanie 70.254,56 tj. 93,1%, w tym:

Zadania rządowe - Urząd Wojewódzki - plan 75.487,00 wykonanie 70.254,56 tj. 93,1%

Dział 751 – Urzędy naczelnych organów władzy państwowej, kontroli i ochrony prawa oraz sądownictwa

plan 37.763,00 wykonanie 37.763,00 tj. 100,0%, w tym:

prowadzenie zmian w stałym rejestrze wyborców - plan 946,00 wykonanie 946,00 tj. 100,0 %

Wybory do Sejmu i Senatu - plan 36.605,00 wykonanie 36.605,00 tj. 100,0%

Referenda ogólnokrajowe i konstytucyjne - plan 212,00 wykonanie 212,00 tj. 100,0%.

Dział 801 – Oświata i wychowanie

plan 41.940,00 wykonanie 41.939,86 tj. 99,99%

zapewnienie uczniom prawa do bezpłatnego dostępu do podręczników, materiałów edukacyjnych lub materiałów ćwiczeniowych - plan 41.940,00 wykonanie 41.939,86 tj. 99,99%

Dział 852 – Pomoc społeczna

plan 26.187,00 wykonanie 18.879,00 tj. 72,1%, w tym:

ośrodki pomocy społecznej - plan 26.187,00 wykonanie 18.879,00 tj. 72,1%

otrzymana dotacja została wykorzystana zgodnie z przeznaczeniem na wypłatę wynagrodzenia za sprawowanie opieki nad osobą ubezwłasnowolnioną, wypłaty świadczeń oraz koszty obsługi wypłaty.

Dział 855 – Rodzina

plan 2.110.679,00 wykonanie 2.095.067,08 tj. 99,3%, w tym:

świadczenia rodzinne, świadczenie z funduszu alimentacyjnego oraz składki na ubezpieczenia emerytalne i rentowe z ubezpieczenia społecznego - plan 2.066.587,00 wykonanie 2.051.457,28 tj. 99,3%

Karta Dużej Rodziny - plan 1.191,00 wykonanie 1.191,00 tj. 100,0%

składki na ubezpieczenie zdrowotne opłacane za osoby pobierające niektóre świadczenia rodzinne oraz za osoby pobierające zasiłki dla opiekunów - plan 42.901,00 wykonanie 42.418,80 tj. 98,9%

Dotacje celowe otrzymane z budżetu państwa na realizację własnych zadań bieżących ogólna kwota planu **804.491,00** wykonanie **780.015,22** tj. 97,0%, z czego:

Dział 801 – Oświata i wychowanie

plan 197.416,00 wykonanie 197.416,00 tj. 100,0%, w tym:

szkoły podstawowe - plan 19.000,00 wykonanie 19.000,00 tj. 100,0%;

oddziały przedszkolne w szkołach podstawowych - plan 178.416,00 wykonanie 178.416,00 tj. 100,0%;

Dział 852 – Pomoc społeczna

plan 513.075,00 wykonanie 511.269,60 tj. 99,6%, w tym:

składki na ubezpieczenie zdrowotne opłacane za osoby pobierające niektóre świadczenia z pomocy społecznej oraz za osoby uczestniczące w zajęciach w centrum integracji społecznej - plan 17.199,00 wykonanie 16.913,71 tj. 98,3%

zasiłki okresowe, celowe i pomoc w naturze oraz składki na ubezpieczenia emerytalne i rentowe - plan 21.649,00 wykonanie 21.372,22 tj. 98,7%

zasiłki stałe - plan 204.428,00 wykonanie 203.184,67 tj. 99,4%

ośrodki pomocy społecznej - plan 82.624,00 wykonanie 82.624,00 tj. 100,0%

usługi opiekuńcze i specjalistyczne usługi opiekuńcze - plan 6.228,00 wykonanie 6.228,00 tj. 100,0%

pomoc w zakresie dożywiania - plan 180.947,00 wykonanie 180.947,00 tj. 100,0%

Dział 854 – Edukacyjna opieka wychowawcza

plan 94.000,00 wykonanie 71.329,62 tj. 75,9%, w tym:

pomoc materialna dla uczniów o charakterze socjalnym - plan 94.000,00 wykonanie 71.329,62 tj. 75,9%.

Wpływy ze zwrotów dotacji oraz odsetek podlegające przekazaniu do budżetu państwa – plan 12.011,60 wykonanie **6.271,48**.

Środki na dofinansowanie własnych zadań bieżących gmin – plan 251.810,80 wykonanie 123.544,84 tj. 49,1%, w tym:

środki na dofinansowanie własnych zadań bieżących gmin pozyskane z innych źródeł – plan 5.000,00 wykonanie 5.000,00 tj. 100,0%, w tym:

środki darowizny z mFundacja plan 5.000,00 wykonanie 5.000,00 z przeznaczeniem na realizację projektu szkolnego pn. mPotęga „Matematyka zawsze i wszędzie”;

środki z Funduszu Pomocy na finansowanie lub dofinansowanie zadań bieżących w zakresie pomocy obywatelom Ukrainy plan 14.342,00 wykonanie 13.502,00 w tym:

Dział 758 – Różne rozliczenia

plan 6.935,00 wykonanie 6.935,00 tj. 100,0% środki na edukację dzieci z Ukrainy; dodatkowe zadania oświatowe w szkołach podstawowych i przedszkolach w związku z pomocą dzieciom z Ukrainy;

Dział 852 – Pomoc społeczna

plan 7.407,00 wykonanie 6.567,00 tj. 88,7% środki na pomoc dla cudzoziemców w szczególności na:

jednorazowe świadczenia pieniężne w wysokości 300zł na osobę 1.530,00;

potwierdzenie tożsamości obywateli Ukrainy 5,23;

nadanie numeru PESEL 399,77;

świadczenia pieniężne 40 zł na osobę 4.632,00;

środki z Funduszu Przeciwdziałania COVID-19 na dofinansowanie zadań własnych plan 26.280,00 wykonanie 26.280,00 tj. 100,0%, w tym:

Dział 853 – Pozostałe zadania w zakresie polityki społecznej

plan 26.280,00 wykonanie 26.280,00 tj. 100,0% w tym:

środki na dodatek węglowy dla gospodarstw domowych dla których głównym źródłem ciepła jest węgiel lub paliwa węglopodobne 15.090,00;

środki na rekompensaty i dodatki pozostałe źródła ciepła dla gospodarstw domowych 3.060,00;

środki na dodatek energetyczny 8.130,00;

środki otrzymane z państwowych funduszy celowych na realizację zadań bieżących jednostki samorządu terytorialnego – plan 24.613,80 wykonanie 24.612,84 tj. 100,0%, :

środki z Ministerstwa Sprawiedliwości plan 14.850,00 wykonanie 14.849,04 w tym:

środki dla Ochotniczej Straży Pożarnej w Luboczy z przeznaczeniem na zakup wyposażenia w kwocie 14.849,04;

środki dla Koła Gospodyń Wiejskich w Kanicach z przeznaczeniem na zakup wyposażenia w wysokości plan 5.000,00 wykonanie 5.000,00;

środki z Funduszu Pracy z przeznaczeniem na Asystenta rodziny w wysokości plan 4.763,80 wykonanie 4.763,80;

środki otrzymane od pozostałych jednostek zaliczanych do sektora finansów publicznych – plan 145.575,00 wykonanie 18.150,00 tj. 0,1% środki w ramach dotacji z :

Narodowego Funduszu Ochrony Środowiska i Gospodarki Wodnej na dofinansowanie zadania pn. „Usuwanie odpadów z folii rolniczych, siatki i sznurka od owijania balotów, opakowań po nawozach i typu Big Bag” kwota 18.150,00;

dotacja celowa otrzymana z tytułu pomocy finansowej udzielanej między jednostkami samorządu terytorialnego na dofinansowanie własnych zadań bieżących – plan 36.000,00 wykonanie 36.000,00 tj. 100,0%

środki z Urzędu Marszałkowskiego na dofinansowanie małych projektów z przeznaczeniem na zakup wyposażenia oraz modernizację świetlic wiejskich na terenie gminy.

Dochody własne w wysokości **8.747.225,28** stanowi 35,7% dochodów bieżących i 16,3% dochodów ogółem.

Wykonanie dochodów własnych w poszczególnych działach klasyfikacji budżetowej obrazuje poniższa tabela:

Wyszczególnienie	Plan	Wykonanie	Procent wykonania	Udział procentowy w dochodach bieżących własnych
Rolnictwo i łowiectwo	25 100,00	26 144,90	104,16	0,3
Wytwarzanie i zaopatrywanie w energię elektryczną, gaz i wodę	1 099 820,88	1 110 654,58	100,99	12,7
Transport i łączność	44 174,88	43 541,00	98,57	0,5
Gospodarka mieszkaniowa	249 738,96	231 009,00	92,50	2,6
Administracja publiczna	550 854,75	489 529,11	88,87	5,6
Dochody od osób prawnych, od osób fizycznych i od innych jednostek nieposiadających osobowości prawnej	5 034 460,42	4 924 666,83	97,82	56,3
Różne rozliczenia	162 000,00	205 896,14	127,10	2,4
Oświata i wychowanie	126 286,93	23 074,62	18,27	0,3
Ochrona zdrowia	97 838,47	97 838,47	100,00	1,1
Pomoc społeczna	38 090,00	15 300,30	40,17	0,2
Rodzina	21 866,00	17 018,86	77,83	0,2
Gospodarka komunalna i ochrona środowiska	1 499 424,00	1 496 425,03	99,80	17,1

Kultura i ochrona dziedzictwa narodowego	48 150,00	48 082,60	99,86	0,5
Kultura fizyczna	25 520,00	18 043,84	70,70	0,2
OGÓŁEM	9 023 325,29	8 747 225,28	96,94	100,00

Największy udział wśród dochodów własnych mają podatki i opłaty lokalne w kwocie 6.028.946,83 tj. 68,9% dochodów własnych, w tym podatki 4.667.809,88, opłaty 1.361.136,95.

Realizację podstawowych dochodów podatkowych obrazuje poniższa tabela:

Wyszczególnienie	Plan	Wykonanie	Procent wykonania planu	% wykonania w grupie
OGÓŁEM PODSTAWOWE DOCHODY PODATKOWE	4 754 523,00	4 667 809,88	98,2	100,0
udziały we wpływach z podatku dochodowego od osób prawnych	75 849,00	75 849,00	100,0	1,6
udziały we wpływach z podatku dochodowego od osób fizycznych	2 132 965,00	2 132 965,00	100,0	45,7
podatek rolny	487 000,00	477 410,15	98,0	10,2
podatek od nieruchomości	1 555 100,00	1 515 579,95	97,5	32,5
podatek leśny	112 100,00	109 611,06	97,8	2,3
podatek od środków transportowych	193 326,00	166 023,59	85,9	3,6
podatek od działalności gospodarczej osób fizycznych opłacany w formie karty podatkowej	1000,00	-360,89	-36,1	0,0
podatek od czynności cywilnoprawnych	170 183,00	173 449,40	101,9	3,7
podatek od spadków i darowizn	27 000,00	17 282,62	64,0	0,4

Skutki obniżenia przez radę gminy górnych stawek podatków obliczone za okres sprawozdawczy wyniosły **562.583,73** z czego:

w podatku rolnym 349,00;

w podatku od nieruchomości 309.180,38;

w podatku od środków transportowych 253.054,35;

Skutki udzielonych przez radę gminę ulg, umorzeń i zwolnień za okres sprawozdawczy wynosiły **182.016,28** z czego:

w podatku od nieruchomości 168.013,28

w podatku od środków transportowych 14.003,00

Skutki decyzji wydawanych przez organ podatkowy – na podstawie ustawy – Ordynacja Podatkowa obliczone za okres sprawozdawczy wynosiły **3.367,00** z czego:

umorzenie zaległości podatkowych kwota 260,00 w tym:

w podatku rolnym 260,00

rozłożenie na raty, odroczenie terminu płatności, zwolnienie z obowiązku pobrania, ograniczenie poboru kwota 3.437,00 w tym:

w podatku od spadków i darowizn 3.343,38; odsetki 93,62;

Wykonanie dochodów związanych z realizacją zadań z zakresu administracji rządowej oraz innych zadań zleconych gminie kwota 69.833,52 z czego:

dochody z tytułu zwrotu świadczeń z Funduszu Alimentacyjnego 42.542,85 z tego:

dochody należne i przekazane do budżetu państwa 25.525,74, potrącone przez jst 17.017,11;

dochody z tytułu odsetek od zwróconych świadczeń z Funduszu Alimentacyjnego 27.255,67, z tego dochody należne i przekazane do budżetu państwa 27.255,67;

opłata za wydanie duplikatu Karty Dużej Rodziny 35,00 z tego:

dochody należne i podlegające przekazaniu do budżetu państwa 33,25, potrącone przez jst 1,75.

Dochody majątkowe

plan **31.218.606,59** wykonanie **29.073.896,13** tj. 93,1%

Realizację **dochodów majątkowych** w poszczególnych działach klasyfikacji budżetowej obrazuje poniższa tabela:

Wyszczególnienie	Plan	Wykonanie	Procent wykonania	Udział procentowy w dochodach majątkowych
Rolnictwo i łowiectwo	2 963 510,46	3 002 160,54	101,3	10,3

Transport i łączność	3 768 946,96	3 768 946,96	100,0	13,0
Gospodarka mieszkaniowa	3 000 000,00	3 000 000,00	100,0	10,3
Administracja publiczna	16 333 373,55	14 954 929,57	91,6	51,4
Oświata i wychowanie	2 350 604,57	1 787 792,24	76,1	6,1
Gospodarka komunalna i ochrona środowiska	2 778 171,05	2 536 066,82	91,3	8,7
Kultura i ochrona dziedzictwa narodowego	24 000,00	24 000,00	100,0	0,1
Razem	31 218 606,59	29 073 896,13	93,1	100,0

Podział dochodów majątkowych, ze względu na źródło pochodzenia:

➤ dotacje i środki na finansowanie wydatków na realizację zadań finansowanych z udziałem środków, o których mowa w art. 5 ust. 1 pkt 2 i 3 w kwocie **10.660.043,23** stanowią **36,6%** dochodów majątkowych:

- środki Europejskiego Funduszu Rozwoju Regionalnego w ramach Regionalnego Programu Operacyjnego Województwa Łódzkiego na lata 2014-2020 w kwocie 10.041.619,78, w tym:

kwota 473.270,19 z Regionalnego Programu Operacyjnego Województwa Łódzkiego na lata 2014-2020 umowa o dofinansowanie projektu Nr UDA-RPLD.05.03.02-10-0013/19-00 z dnia 29 listopada 2019 r. wraz z aneksami, realizacja zadania „Budowa sieci kanalizacji sanitarnej dla sołectw Bobrowiec, Rzeczyca Nowa, Rzeczyca w gminie Rzeczyca oraz modernizacja stacji uzdatniania wody na terenie gminy Rzeczyca” w tym: kwota 473 270,19 dotyczy refundacji wydatków poniesionych w 2022 roku; kwota 1.793.523,90 z Regionalnego Programu Operacyjnego Województwa Łódzkiego na lata 2014-2020 umowa o dofinansowanie projektu Nr UDA-RPLD.05.03.02-10-0010/20-00 z dnia 12 marca 2021 r. realizacja zadania „Budowa sieci kanalizacji sanitarnej na ul. Mościckiego i Tomaszowskiej w Rzeczycy oraz modernizacja stacji uzdatniania wody w Grotowicach”;

kwota 3.954.929,57 z Regionalnego Programu Operacyjnego Województwa Łódzkiego na lata 2014-2020 w ramach Poddziałania V.3.2 „Rewitalizacja i rozwój potencjału społeczno-gospodarczego” jako pomoc przy realizacji operacji "Stworzenie nowoczesnej przestrzeni publicznej na bazie istniejącej architektury przemysłowej w otoczeniu zabytkowego parku podworskiego w gminie Rzeczyca”; umowa o przyznaniu pomocy Nr UDA-RPLD.06.03.02-10-0069/17-00 z dnia 10 października 2017 r.

kwota 819.532,00 z Regionalnego Programu Operacyjnego Województwa Łódzkiego na lata 2014-2020 umowa o dofinansowanie projektu Nr UDA-RPLD.07.04.03-10-0014/19 z dnia 31 maja 2022 r. realizacja zadania „Poprawa jakości kształcenia ogólnego w Szkole Podstawowej im. Narcyzy Żmichowskiej w Rzeczycy”; w tym środki UE w kwocie 431.332,63 budżet państwa w kwocie 388.199,37;

kwota 821.426,10 z Regionalnego Programu Operacyjnego Województwa Łódzkiego na lata 2014-2020 umowa o dofinansowanie projektu Nr UDA-RPLD.07.04.03-10-0020/19 z dnia 31 maja 2022 r. realizacja zadania „Poprawa jakości kształcenia ogólnego w Szkole Podstawowej im. Narcyzy Żmichowskiej w Rzeczycy – filia w Sadykierzu” w tym środki UE w kwocie 432.329,53 budżet państwa w kwocie 389.096,57;

kwota 764.453,02 z Regionalnego Programu Operacyjnego Województwa Łódzkiego na lata 2014-2020 umowa o dofinansowanie projektu Nr UDA- RPLD.13.02.00-10-0015/21z dnia 31 sierpnia 2022 r. realizacja zadania „Odnawialne źródła energii w gminie Rzeczyca - edycja II”;

kwota 1.414.485,00 z Regionalnego Programu Operacyjnego Województwa Łódzkiego na lata 2014-2020 umowa o dofinansowanie projektu Nr UDA- RPLD.05.02.00-10-0022/21 z dnia 20 maja 2022 r. realizacja zadania „Rozbudowa Punktu Selektywnej Zbiórki Odpadów Komunalnych w Gminie Rzeczyca”;

- środki Europejskiego Funduszu Rolnego w ramach Programu Rozwoju Obszarów Wiejskich na lata 2014-2020 w kwocie 618.423,45 w tym:

kwota 188.936,00 z Europejskiego Funduszu Rolnego na rzecz Rozwoju Obszarów Wiejskich w ramach Programu Rozwoju Obszarów Wiejskich na lata 2014-2020 umowa o przyznaniu pomocy Nr 00068-6515-UM0500212/19 z dnia 3 marca 2020 r. wraz z aneksem, realizacja zadania pn. „Budowa sieci kanalizacji sanitarnej dla sołectw Bobrowiec, Rzeczyca Nowa, Rzeczyca w Gminie Rzeczyca – etap X i XII” – refundacja wydatków poniesionych w 2022r.;

kwota 429.487,45 z Europejskiego Funduszu Rolnego na rzecz Rozwoju Obszarów Wiejskich w ramach Programu Rozwoju Obszarów Wiejskich na lata 2014-2020 umowa o przyznaniu pomocy 00119-65150-UM0500298/20 z dnia 07 kwietnia 2021 r. na zadanie pn.: Budowa sieci kanalizacji sanitarnej dla sołectw Bobrowiec, Rzeczyca Nowa, Rzeczyca w gminie Rzeczyca – etap VII - refundacja wydatków poniesionych w 2022 r.;

➤ dotacje otrzymane z Rządowego Funduszu Polski Ład: Program Inwestycji Strategicznych w kwocie 13.046.050,40 stanowią 44,9% dochodów majątkowych w tym:

kwota 2.046.050,40 z Polskiego Ładu - Promesa Edycja 2/2021/8869/Polski Ład na realizację zadania inwestycyjnego pn. „Przebudowa ul. Mościckiego w Rzeczycu wraz z budową sieci kanalizacji sanitarnej.

kwota 11 000 000,00 z Polskiego Ładu – Promesa 01/2021/2049/Polski Ład na realizację zadania inwestycyjnego pn. "Stworzenie nowoczesnej przestrzeni publicznej na bazie istniejącej architektury przemysłowej w otoczeniu zabytkowego parku podworskiego w gminie Rzeczyca”.

➤ środki otrzymane z Rządowego Funduszu Rozwoju Mieszkalnictwa w kwocie 3.000.000,00 stanowią 10,3% dochodów majątkowych w tym:

kwota 3 000 000,00 środki na sfinansowanie działania polegającego na objęciu przez Gminę udziałów w tworzonej Społecznej Inicjatywie Mieszkaniowej.

➤ środki otrzymane od pozostałych jednostek zaliczanych do sektora finansów publicznych w kwocie 373.947,14 stanowią 1,3% dochodów majątkowych w tym:

kwota 56.940,00 dotacja z Wojewódzkiego Funduszu Ochrony Środowiska i Gospodarki Wodnej w Łodzi umowa Nr 94/GW/PD/2023 z dnia 29 maja 2023 r. na dofinansowanie zadania „Modernizacja stacji uzdatniania wody w Grotowicach” w ramach przedsięwzięcia inwestycyjnego pn. „Budowa sieci kanalizacji sanitarnej na ul. Mościckiego i Tomaszowskiej w Rzeczycu oraz modernizacja stacji uzdatniania wody w Grotowicach”.

kwota 60.003,00 dotacja z Wojewódzkiego Funduszu Ochrony Środowiska i Gospodarki Wodnej w Łodzi umowa Nr 999/OW/PD/2023 z dnia 08 grudnia 2023 r. na dofinansowanie zadania „Budowa sieci kanalizacji sanitarnej na ul. Mościckiego i Tomaszowskiej w Rzeczyca” w ramach przedsięwzięcia inwestycyjnego pn. „Budowa sieci kanalizacji sanitarnej na ul. Mościckiego i Tomaszowskiej w Rzeczyca oraz modernizacja stacji uzdatniania wody w Grotowicach”

kwota 110.170,00 dotacja z Wojewódzkiego Funduszu Ochrony Środowiska i Gospodarki Wodnej w Łodzi umowa Nr 884/OW/PD/2023 z dnia 08 grudnia 2023 r. na dofinansowanie zadania „Budowa sieci kanalizacji sanitarnej na ul. Mościckiego w Rzeczyca” w ramach przedsięwzięcia inwestycyjnego pn. „Przebudowa ul. Mościckiego w Rzeczyca wraz z budową sieci kanalizacji sanitarnej”.

kwota 146.834,14 dotacja z Narodowego Funduszu Ochrony Środowiska i Gospodarki Wodnej w Warszawie umowa 488/2021/Wn05/OA-ta-ku/P z dnia 16 czerwca 2021 r. na dofinansowanie zadania „Zakup autobusu elektrycznego wraz ze stacją ładowania dla Gminy Rzeczyca”.

➤ dotacje celowe otrzymane z tytułu pomocy finansowej udzielanej między jst w kwocie 415.840,00 stanowią 1,5% dochodów majątkowych w tym:

kwota 12.000,00 środki z budżetu Województwa Łódzkiego jako pomoc finansowa na dofinansowanie realizacji małych projektów – Sołectwo Rzeczyca „Zagospodarowanie przestrzeni publicznej w rejonie cmentarza parafialnego w Rzeczyca”;

kwota 12.000,00 środki z budżetu Województwa Łódzkiego jako pomoc finansowa na dofinansowanie realizacji małych projektów – Sołectwo Bartoszkówka „Zakup klimatyzatora do świetlicy wiejskiej w Bartoszkówce”;

kwota 12.000,00 środki z budżetu Województwa Łódzkiego jako pomoc finansowa na dofinansowanie realizacji małych projektów – Sołectwo Bobrowiec „Zakup klimatyzatora do świetlicy wiejskiej w Bobrowcu”;

kwota 100.000,00 środki z budżetu Województwa Łódzkiego jako pomoc finansowa na dofinansowanie zakupu i montażu automatycznej stacji meteorologicznej wraz z urządzeniem ogródka meteorologicznego w ramach programu „Wsparcie Systemu Monitoringu Suszy Rolniczej”;

kwota 279.840,00 środki z budżetu Województwa Łódzkiego jako pomoc finansowa na dofinansowanie zadania pn. „Przebudowa drogi wewnętrznej w m. Gustawów”.

➤ dotacje otrzymane z Lasów Państwowych w kwocie 1.320.886,56 stanowią 4,5% dochodów majątkowych w tym:

kwota 1.013.052,00 na dofinansowanie zadania pn. „Przebudowa drogi gminnej nr 116373E w miejscowości Zawady” w ramach umowy nr 271.43.2022 w sprawie realizacji wspólnego przedsięwzięcia.

kwota 307.834,56 na dofinansowanie zadania pn. „Przebudowa drogi gminnej Nr 116357E w miejscowości Głina” w ramach umowy nr SA.363.7.2023.

- Wkład własny mieszkańców w kwocie 257.128,80 stanowią 0,9% dochodów majątkowych w tym:

kwota 257.128,80 wkład własny mieszkańców w ramach projektu Nr UDA- RPLD.13.02.00-10-0015/21 z dnia 31 sierpnia 2022 r. realizacja zadania „Odnawialne źródła energii w gminie Rzeczyca - edycja II”.

Należności wymagalne na dzień 31 grudnia 2023 r. wynosiły 1.743.562,09 z czego:

kwota **41.558,88** z tytułu opłaty za usługę dostarczania wody;

kwota **7.204,80** z tytułu odsetek od opłaty za usługę dostarczania wody;

kwota **5.978,68** z tytułu opłaty za użytkowanie wieczyste nieruchomości;

kwota **32.246,34** z tytułu czynszu za wynajem;

kwota **5.607,28** z tytułu odsetek od opłaty za użytkowanie wieczyste nieruchomości i od czynszu za wynajem;

kwota **7.209,52** z tytułu czynszu za wynajem mieszkalny;

kwota **232,62** z tytułu odsetek od opłaty od czynszu za wynajem mieszkalny;

kwota **1.272.296,95** z tytułu podatków, w tym:

kwota 151,00 z tytułu podatku od spadków i darowizn od osób fizycznych;

kwota 204,55 z tytułu podatku od czynności cywilnoprawnych osób fizycznych;

podatek od nieruchomości 1.053.646,27, w tym:

kwota 962.640,26 od osób prawnych

kwota 91.006,01 od osób fizycznych

podatek rolny kwota 57.981,31, w tym:

kwota 5.271,83 od osób prawnych;

kwota 52.709,48 od osób fizycznych;

podatek leśny kwota 3.603,14 od osób fizycznych;

podatek od środków transportowych 156.710,68 w tym:

kwota 801,96 od osób prawnych;

kwota 155.908,72 od osób fizycznych;

kwota **5.133,60** z tytułu opłaty za zajęcie pasa drogowego;

kwota **443,00** z tytułu odsetek od opłaty za zajęcie pasa drogowego;

kwota **199,84** z tytułu kary za nieuczęszczanie dziecka do szkoły;

kwota **18.787,63** z tytułu zaliczki alimentacyjnej;

kwota **185.811,79** z tytułu świadczenia wypłaconego z Funduszu Alimentacyjnego;

kwota **21.670,88** z tytułu usługi odbioru ścieków;

kwota **1.965,32** z tytułu odsetek od usługi odbierania ścieków;

kwota **135.312,08** z tytułu opłat za gospodarowanie odpadami komunalnymi;

kwota **1.278,73** z tytułu czynszu za wynajem świetlic;

kwota **251,79** z tytułu odsetek od czynu za wynajem świetlic;

kwota **356,73** z tytułu czynszu za wynajem obiektów sportowych;

kwota **15,63** z tytułu odsetek od czynu za wynajem obiektów sportowych;

Należności wymagalne z tytułu podatków lokalnych pobieranych przez gminę wynoszą **1.272.041,40**, z czego:

od osób fizycznych kwota 303.327,35;

od osób prawnych kwota 968.714,05;

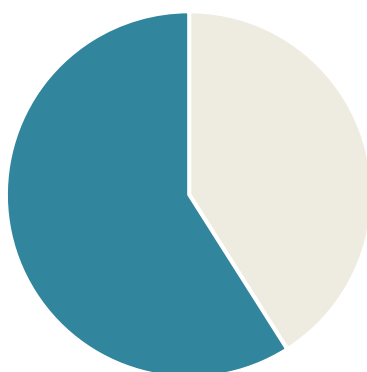
Z tej kwoty **71,1%** należności jest zabezpieczonych poprzez egzekucję komorniczą i wpis hipoteki przymusowej w księgach wieczystych.

Formę zastosowanego zabezpieczenia oraz kwoty objęte zabezpieczeniem w poszczególnych należnościach wskazuje poniższa tabela:

Wyszczególnienie		Podatek od nieruchomości	Podatek rolny	Podatek leśny	Podatek od środków transportowych	Razem
Kwota zaległości	Osoby prawne	962 640,26	5 271,83	0,00	801,96	968 714,05
	Osoby fizyczne	91 106,01	52 709,48	3 603,14	155 908,72	303 327,35
	Razem	1 053 746,27	57 981,31	3 603,14	156 710,68	1 272 041,40
Kwota zabezpieczona w tym:	Osoby prawne	696 006,39	0,00	0,00	798,00	696 804,39
	Osoby fizyczne	30 857,93	34 030,02	520,50	142 419,24	207 827,69
	Razem	726 864,32	34 030,02	520,50	143 217,24	904 632,08
	% kwoty zaległości	68,98%	58,69%	14,45%	91,39%	71,12%
Egzekucja komornicza	Osoby prawne	243 616,59	0,00	0,00	798,00	244 414,59
	Osoby fizyczne	26 984,56	6 149,27	173,00	142 419,24	175 726,07
	Razem	270 601,15	6 149,27	173,00	143 217,24	420 140,66
Zabezpieczenie przez wpis na hipotekę	Osoby prawne	452 389,80	0,00	0,00	0,00	452 389,80
	Osoby fizyczne	3 873,37	27 880,75	347,50	0,00	32 101,62
	Razem	456 263,17	27 880,75	347,50	0,00	484 491,42

2. Wydatki budżetu gminy

Ogólny plan wydatków **64.041.150,00** został zrealizowany na poziomie **53.948.761,62** tj. 84,2%.



■ Wydatki bieżące; 22.275.109,44 zł; 41,0% ■ Wydatki majątkowe; 31.673.652,18 zł 59,0%

Podział planu wydatków według rodzaju wydatków i jego realizację zawiera poniższa tabela:

Wyszczególnienie	Plan	Wykonanie	Procent wykonania planu	Udział procentowy w wykonaniu wydatków budżetu	Udział procentowy w wykonaniu wydatków w poszczególnych grupach
WYDATKI OGÓŁEM	64 041 150,00	53 948 761,62	84,2	100,0	100,0
Wydatki bieżące, z tego:	24 021 716,91	22 275 109,44	92,7	41,3	41,3
wydatki jednostek budżetowych, z tego:	19 283 306,80	17 736 557,00	92,0	32,9	79,6
wynagrodzenia i składki od nich naliczane	10 426 373,61	9 978 744,07	95,7	18,5	56,3
wydatki związane z realizacją ich zadań statutowych	8 856 933,19	7 757 812,93	87,6	14,4	43,7
dotacje na zadania bieżące	621 460,00	619 000,00	99,6	1,1	2,8
świadczenia na rzecz osób fizycznych	3 245 250,00	3 152 064,99	97,1	5,8	14,2
wydatki na programy finansowane z udziałem	71 700,11	61 782,31	86,2	0,1	0,3

	środków, o których mowa w art. 5 ust. 1 pkt 2 i 3					
	obsługa długu	800 000,00	705 705,14	88,2	1,3	3,2
	Wydatki majątkowe, z tego:	40 019 433,09	31 673 652,18	79,1	58,7	58,7
	inwestycje i zakupy inwestycyjne, w tym:	37 019 433,09	31 673 652,18	85,6	58,7	100,0
	wydatki na programy finansowane z udziałem środków, o których mowa w art. 5 ust. 1 pkt 2 i 3	18 241 869,41	15 375 393,56	84,3	28,5	48,5
	zakupy i objęcie akcji i udziałów	3 000 000,00	0,00	0,0	0,0	0,0

Realizację wydatków w obrębie powyższego podziału w działach i rozdziałach klasyfikacji budżetowej przedstawia **tabela Nr 3** w części tabelarycznej.

Wydatki bieżące w kwocie **22.275.109,44** stanowią:

wydatki jednostek budżetowych - 17.736.557,00 tj. 79,6%, z tego:

wynagrodzenia i składki od nich naliczane – 9.978.744,07 tj. 44,8%

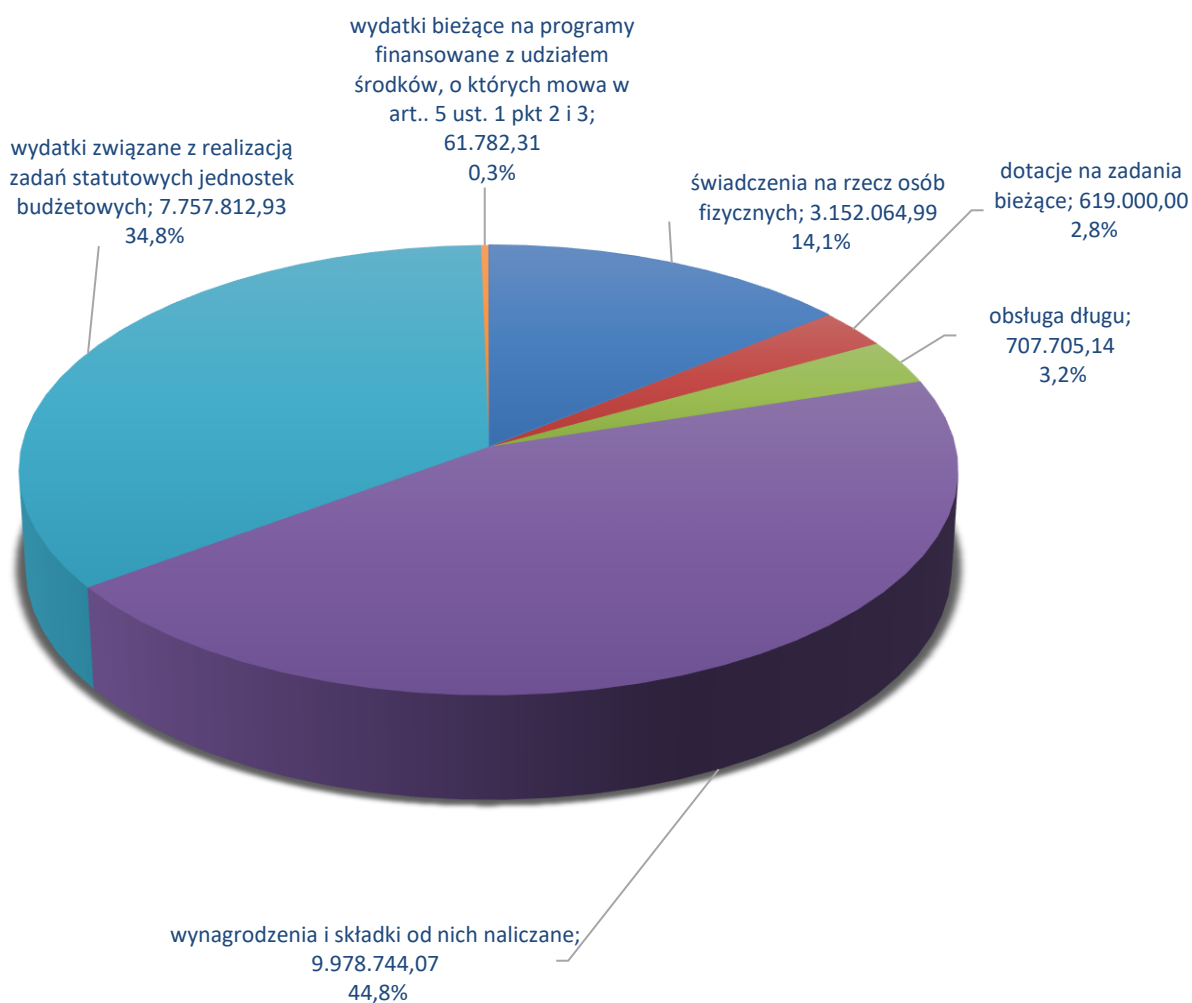
wydatki związane z realizacją ich zadań statutowych – 7.757.812,93 tj. 34,8%

dotacje na zadania bieżące – 619.000,00 tj. 2,8%

świadczenia na rzecz osób fizycznych – 3.152.064,99 tj. 14,1%

wydatki na programy finansowane z udziałem środków, o których mowa w art. 5 ust. 1 pkt 2 i 3 – 61.782,31 tj. 0,3%

obsługa długu – 705.705,14 tj. 3,2%

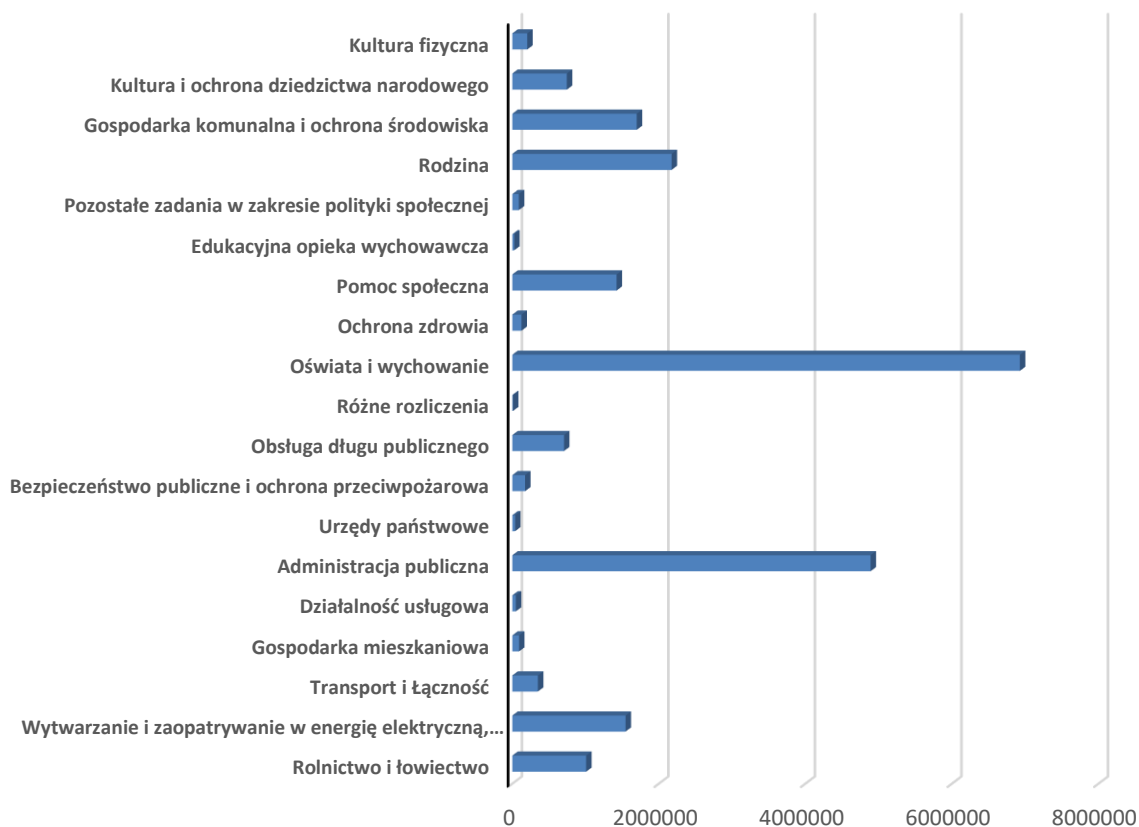


Udział procentowy wydatków bieżących w poszczególnych działach do ogólnej kwoty wydatków bieżących zawiera poniższa tabela:

Wyszczególnienie	Plan	Wykonanie	Procent wykonania	Udział procentowy w wydatkach bieżących
Rolnictwo i łowiectwo	1 009 810,27	1 007 158,87	99,7	4,5

Wytwarzanie i zaopatrzenie w energię elektryczną, gaz i wodę	1 600 076,78	1 546 215,22	96,6	6,9
Transport i łączność	389 075,60	349 962,59	89,9	1,6
Gospodarka mieszkaniowa	147 000,00	91 805,33	62,5	0,4
Działalność usługowa	112 901,00	48 247,25	42,7	0,2
Administracja publiczna	5 434 107,26	4 890 037,05	90,0	22,0
Urzędy państwowe	37 763,00	37 763,00	100,0	0,2
Bezpieczeństwo publiczne i ochrona przeciwpożarowa	186 924,00	174 615,11	93,4	0,8
Obsługa długu publicznego	800 000,00	705 705,14	88,2	3,2
Różne rozliczenia	165 001,67	8 604,50	5,2	0,0
Oświata i wychowanie	7 107 385,02	6 928 817,31	97,5	31,1
Ochrona zdrowia	135 331,73	125 534,96	92,8	0,6
Pomoc społeczna	1 552 997,00	1 423 786,08	91,7	6,4
Pozostałe zadania w zakresie polityki społecznej	26 280,00	26 280,00	100,0	0,1
Edukacyjna opieka wychowawcza	118 000,00	89 456,54	75,8	0,4
Rodzina	2 217 654,40	2 174 235,70	98,0	9,8
Gospodarka komunalna i ochrona środowiska	1 966 622,31	1 698 514,74	86,4	7,6
Kultura i ochrona dziedzictwa narodowego	770 000,00	744 145,47	96,6	3,3
Kultura fizyczna	244 786,87	204 224,58	83,4	0,9
OGÓŁEM	24 021 716,91	22 275 109,44	92,73	100,00

W strukturze **wydatków bieżących** największy udział stanowią wydatki na oświatę i wychowanie tj. 31,1% ogólnych wydatków bieżących, administrację tj. 22,0% oraz rodzinę 9,8% ogólnych wydatków bieżących.



Wydatki na oświatę i wychowanie w odniesieniu do kwoty części oświatowej subwencji ogólnej przedstawia **tabela Nr 4** w części tabelarycznej do sprawozdania.

Wydatki, które zgodnie z wykładnią prawa powinna zabezpieczyć część oświatowa subwencji ogólnej wynoszą 5.850.917,37, zaś przekazana subwencja to kwota 4.313.635,00. Brakująca kwota w wysokości 1.537.282,37 pochodzi z dochodów własnych budżetu gminy.

Rozliczenie wydatków finansowanych z dotacji celowych przekazanych z budżetu państwa na realizację zadań bieżących z zakresu administracji rządowej i innych zadań zleconych przedstawia poniższa tabela:

Klasyfikacja	Zadanie	Plan	Kwota otrzymanej dotacji na dzień 31.12.2023 r.	Wykonanie	Procent wykonania planu	Procent wykorzystania otrzymanej dotacji
010	Rolnictwo i łowiectwo	997 810,27	997 810,27	997 810,27	100,0	100,0
010 01095	Zwrot części podatku akcyzowego zawartego w cenie oleju napędowego wykorzystywanego do produkcji	978 245,36	997 810,27	978 245,36	100,0	100,0

	rolnej przez producentów rolnych					
	Pokrycie kosztów postępowania w sprawie zwrotu, poniesionych przez gminę	19 564,91		19 564,91	100,0	
600	Lokalny transport zbiorowy	3 505,60	3 505,60	3 505,60	100,0	100,0
600 60004	Transport wybory do Sejmu i Senatu	3 505,60	3 505,60	3 505,60	100,0	100,0
750	Administracja publiczna	75 487,00	70 254,56	70 254,56	93,1	100,0
750 75011	Zadania z zakresu spraw obywatelskich	32 893,56	70 254,56	32 893,56	100,0	100,0
	Utrzymanie stanowiska realizującego zadanie	42 393,44		37 161,00	87,7	
	Akcja kurierska	200,00		200,00	100,0	
751	Urzędy państwowe w tym:	37 763,00	37 763,00	37 763,00	100,0	100,0
751 75101	Prowadzenie stałego rejestru wyborców	946,00	946,00	946,00	100,0	100,0
	Wybory do Sejmu i Senatu	36 605,00	36 605,00	36 605,00	100,0	100,0
	Referenda ogólnokrajowe i konstytucyjne	212,00	212,00	212,00	100,0	100,0
758 801	Różne rozliczenia finansowe/ Oświata i wychowanie	6 935,00	6 935,00	6 935,00	100,0	100,0
758 75814	Różne rozliczenia finansowe - Pomoc dla uchodźców	0,00	6 935,00	0,00	0,0	100,0
801 80103	Oddziały przedszkole w szkołach podstawowych	6 935,00	0,00	6 935,00	100,0	0,0
801	Oświata i wychowanie, w tym:	41 940,00	41 939,86	41 939,86	100,0	100,0
801 80153	Zapewnienie uczniom prawa do bezpłatnego dostępu do podręczników, materiałów edukacyjnych lub materiałów ćwiczeniowych	41 940,00	41 939,86	41 939,86	100,0	100,0
852	Pomoc społeczna	33 594,00	25 446,00	25 446,00	75,7	100,0
852 85219	Ośrodki pomocy społecznej	26 187,00	18 879,00	18 879,00	72,1	100,0
852 85231	Pomoc dla uchodźców	7 407,00	6 567,00	6 567,00	88,7	100,0
853	Pomoc społeczna	26 280,00	26 280,00	14 280,00	54,3	100,0
853 85295	Pozostała działalność - Środki z Funduszu Przeciwdziałania COVID-19	26 280,00	26 280,00	14 280,00	54,3	100,0
855	Rodzina	2 110 679,00	2 095 067,08	2 095 067,08	99,3	100,0
855 85502	Świadczenia rodzinne, świadczenie z funduszu alimentacyjnego oraz składki na ubezpieczenia emerytalne i rentowe z ubezpieczenia społecznego	2 066 587,00	2 051 457,28	2 051 457,28	99,3	100,0

855 85503	Karta Dużej Rodziny	1 191,00	1 191,00	1 191,00	100,0	100,0
855 85513	Składki na ubezpieczenie zdrowotne opłacane za osoby pobierające niektóre świadczenia rodzinne oraz za osoby pobierające zasiłki dla opiekunów	42 901,00	42 418,80	42 418,80	98,9	100,0
Razem		3 333 993,87	3 305 001,37	3 293 001,37	98,8	99,6

Realizację za 2023 rok planu dochodów z opłat za zezwolenia na sprzedaż napojów alkoholowych oraz planu wydatków na realizację zadań określonych w Gminnym Programie Profilaktyki i Rozwiązywania Problemów Alkoholowych, w tym na zadania związane ze zwalczaniem narkomanii zawiera **tabela Nr 5** w części tabelarycznej.

Stopień realizacji za 2023 rok planu dochodów i wydatków z tytułu opłat i kar związanych z ochroną środowiska przedstawia **tabela Nr 6** w części tabelarycznej.

Realizację za 2023 rok planu dochodów i wydatków z tytułu opłat za gospodarowanie odpadami komunalnymi zawiera **tabela Nr 7** w części tabelarycznej.

Zestawienie realizacji planu dotacji udzielanych z budżetu gminy w 2023 roku dla jednostek sektora finansów publicznych oraz dla jednostek spoza sektora finansów publicznych obrazuje **tabela Nr 8** w części tabelarycznej.

Wydatki majątkowe ogólny plan **40.019.433,09** został zrealizowany na poziomie **31.673.652,18** tj. 79,1%.

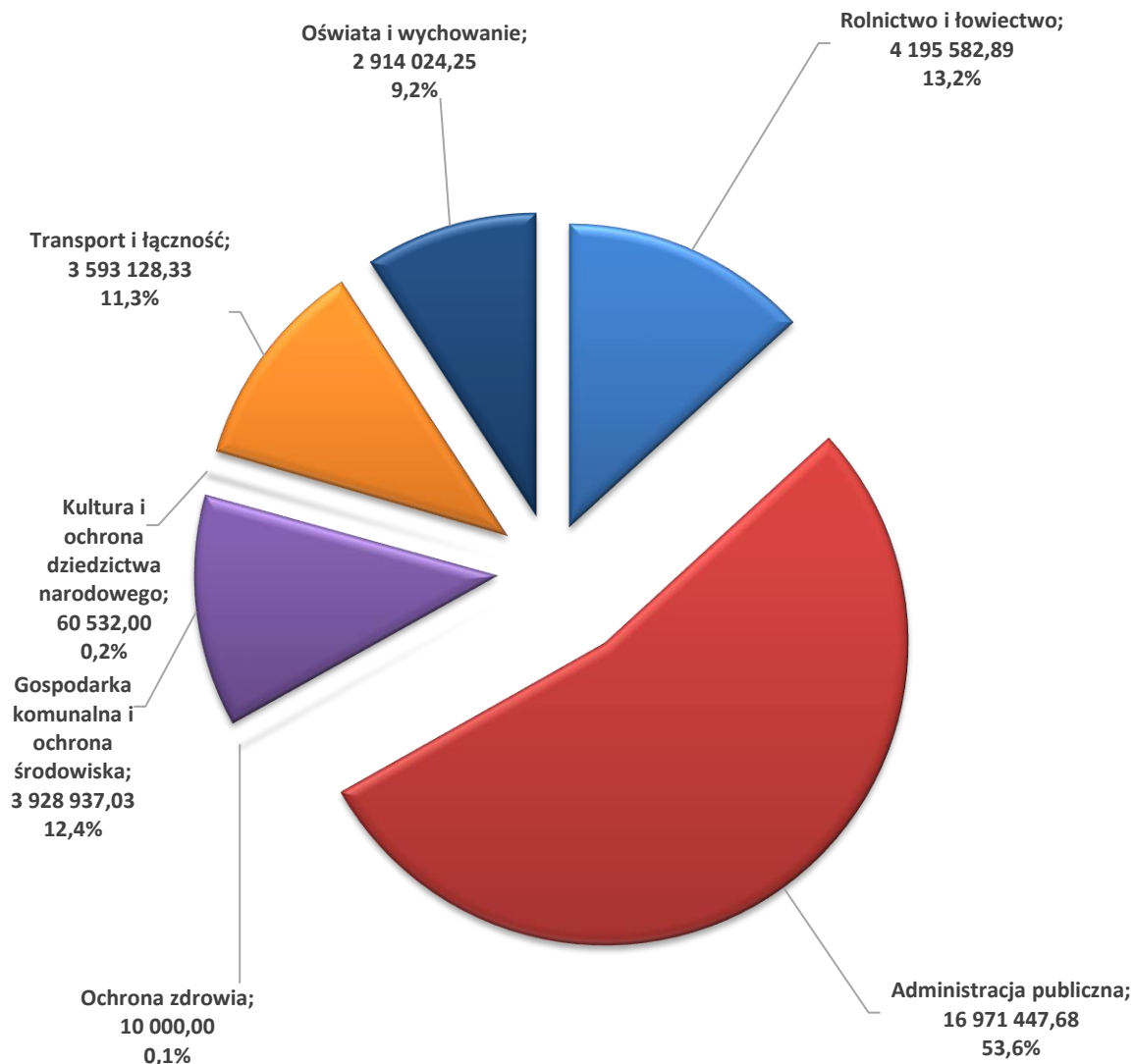
Realizację poszczególnych zadań inwestycyjnych obrazuje poniższa tabela:

Lp.	Klasyfikacja	Nazwa zadania inwestycyjnego	Plan	Realizacja	Wskaźnik
Roczne zadania inwestycyjne			4 292 635,58	1 265 366,58	29,5
Infrastruktura sanitarna wsi			166 103,58	166 103,58	100,0
1.	01044	Zwroty dotacji oraz płatności wykorzystanych niezgodnie z przeznaczeniem lub wykorzystanych z naruszeniem procedur, o których mowa w art. 184 ustawy, pobranych nienależnie lub w nadmiernej wysokości, dotyczące wydatków majątkowych Paragraf obejmuje zwroty dotacji oraz zwroty płatności, o których mowa w art. 186 pkt 2 ustawy.	166 103,58	166 103,58	100,0
Drogi publiczne gminne			937 000,00	929 731,00	99,2
2.	60016	Przebudowa drogi wewnętrznej w m. Gustawów	510 000,00	506 883,00	99,4

3.		Przebudowa drogi gminnej Nr 116357E w miejscowości Glina	402 000,00	400 943,20	99,7
4.		Budowa ciągu pieszo-jezdnego przy drodze gminnej w Rzeczycy ul. Zacisze-Łąkowa wraz z zagospodarowaniem terenów przyległych	25 000,00	21 904,80	87,6
Gospodarka mieszkaniowa			3 000 000,00	0,00	0,0
5.	70021	Zakup i objęcie akcji i udziałów - społeczne inicjatywy mieszkaniowe	3 000 000,00	0,00	0,0
Bezpieczeństwo publiczne i ochrona przeciwpożarowa			0,00	0,00	0,0
6.	75412	Zakup samochodu ratowniczo-gaśniczego dla Ochotniczej Straży Pożarnej	0,00	0,00	0,0
Rezerwa			20 000,00	0,00	0,0
7.	75818	Rezerwa celowa na inwestycje i zakupy inwestycyjne	20 000,00	0,00	0,0
Pozostała działalność -ochrona zdrowia			10 000,00	10 000,00	100,0
8.	85195	Udzielenie pomocy finansowej dla Powiatu Grójeckiego na realizację zadania „Zakup videokolonoskopu dla Samodzielnego Publicznego Zakładu Opieki Zdrowotnej w Nowym Mieście nad Pilicą”.	10 000,00	10 000,00	100,0
Gospodarka komunalna i ochrona środowiska			100 000,00	100 000,00	100,0
9.	90095	Zakup i montaż automatycznej stacji meteorologicznej wraz z urządzeniem ogródka meteorologicznego	100 000,00	100 000,00	100,0
Domy i ośrodki kultury, świetlice i kluby			59 532,00	59 532,00	100,0
10.	92109	Zakup oraz montaż urządzeń klimatyzacyjnych na potrzeby świetlic z terenu gminy Rzeczycza	59 532,00	59 532,00	100,0
Przedsięwzięcia z WPF, w tym			35 726 797,51	30 408 285,60	85,1
Programy finansowane z udziałem środków, o których mowa w art. 5 ust. 1 pkt 2 i 3 ustawy o finansach publicznych			31 394 442,26	27 693 730,19	88,2
Infrastruktura sanitarna wsi			5 158 674,01	4 013 006,41	77,8
1.	01044	Budowa sieci kanalizacji sanitarnej na ul. Mościckiego i Tomaszowskiej w Rzeczycy oraz modernizacja stacji uzdatniania wody w Grotowicach	5 148 674,01	4 007 483,71	77,8
2.		Budowa sieci kanalizacji sanitarnej na ul. Hubala i ul. Piaskowej w Rzeczycy oraz budowa stacji uzdatniania wody w Jeziorcu	10 000,00	5 522,70	55,2
Pozostała działalność - Administracja Publiczna			18 923 178,79	16 971 447,68	89,7

3.	75095	Stworzenie Nowoczesnej Przestrzeni Publicznej na bazie istniejącej architektury przemysłowej w otoczeniu zabytkowego Parku Podworskiego w Gminie Rzeszyca	18 847 273,79	16 922 277,45	89,8
4.		Cyfrowa Gmina	75 905,00	49 170,23	64,8
Pozostała działalność Oświata i wychowanie			3 143 288,41	2 906 644,25	92,5
5.	80195	Poprawa jakości kształcenia ogólnego w Szkole Podstawowej im. Narcyzy Żmichowskiej w Rzeszyca	1 468 193,03	1 402 329,59	95,5
6.		Poprawa jakości kształcenia ogólnego w Szkole Podstawowej im. Narcyzy Żmichowskiej w Rzeszyca - filia w Sadykierzu	1 675 095,38	1 504 314,66	89,8
Pozostała działalność - Gospodarka komunalna i ochrona środowiska			4 169 301,05	3 802 631,85	91,2
7.	90002	Rozbudowa Punktu Selektywnej Zbiórki Odpadów Komunalnych w Gminie Rzeszyca	330 000,00	0,00	0,0
8.	90095	Rozbudowa Punktu Selektywnej Zbiórki Odpadów Komunalnych w Gminie Rzeszyca	2 750 000,00	2 713 330,80	98,7
9.		Odnawialne źródła energii w gminie Rzeszyca - edycja II	1 089 301,05	1 089 301,05	100,0
10.		Odnawialne źródła energii w gminie Rzeszyca - edycja III	0,00	0,00	0,0
Przedsięwzięcia pozostałe			4 332 355,25	2 714 555,41	62,7
Infrastruktura wodociągowa i sanitarna wsi			430 000,00	16 472,90	3,8
11.	01043	Rozbudowa sieci wodociągowej w Gminie Rzeszyca	10 000,00	0,00	0,0
12.	01044	Budowa sieci kanalizacji sanitarnej dla sołectw Bobrowiec, Rzeszyca Nowa, Rzeszyca w Gminie Rzeszyca	420 000,00	16 472,90	3,9
13.		Rozbudowa i przebudowa oczyszczalni ścieków w miejscowości Bartoszkówka	0,00	0,00	0,0
Drogi publiczne gminne			3 810 055,25	2 663 397,33	69,9
14.	60016	Przebudowa drogi gminnej nr 116111E wraz z przebudową wiaduktu w miejscowości Jeziorzec	217 000,00	12 261,00	5,7
15.		Przebudowa ul. Mościckiego w Rzeszyca wraz z budową sieci kanalizacji sanitarnej	3 028 571,60	2 443 941,40	80,7
16.		Przebudowa drogi wewnętrznej na dz. ewid. 822, obręb Rzeszyca oraz dz. ewid.75, obręb Glina	10 000,00	10 000,00	100,0
17.		Modernizacja infrastruktury drogowej na terenie gminy Rzeszyca	0,00	0,00	0,0
18.		Rozbudowa drogi gminnej nr 116111E na odcinku Wiechnowice – Bartoszkówka (wraz z budową sieci kanalizacji sanitarnej) oraz Gustawów - Jeziorzec	554 483,65	197 194,93	35,6

Pozostała działalność Turystyka			22 300,00	0,00	0,0
19.	63095	Budowa i modernizacja infrastruktury turystycznej na terenie gminy Rzeczyca	0,00	0,00	0,0
20.		Zwiększenie potencjału turystycznego – przystań Grotowice II	22 300,00	0,00	0,0
Pozostała działalność Oświata i wychowanie			10 000,00	7 380,00	73,8
21.	80195	Wykonanie wewnętrznej instalacji hydrantowej w Filii PSP w Sadykierzu	10 000,00	7 380,00	73,8
Utrzymanie zieleni w miastach i gminach			0,00	0,00	0,0
22.	90004	Rewaloryzacja zabytkowego parku podworskiego w Rzeczyca	0,00	0,00	0,0
Ochrona gleb i wód podziemnych			30 000,00	18 853,90	62,8
23.	90006	Budowa, przebudowa i modernizacja zbiorników retencyjnych na terenie gminy Rzeczyca	30 000,00	18 853,90	62,8
Oświetlenie ulic, placów i dróg			10 000,00	7 451,28	74,5
24.	90015	Budowa i modernizacja systemu oświetlenia ulicznego na terenie Gminy Rzeczyca z zastosowaniem technologii energooszczędnych	10 000,00	7 451,28	74,5
Pozostała działalność			0,00	0,00	0,0
25.	90095	Rozbudowa i przebudowa budynku usługowego wraz z niezbędną infrastrukturą techniczną	0,00	0,00	0,0
26.		Budowa OZE wraz z magazynami energii na potrzeby Gminy Rzeczyca	0,00	0,00	0,0
27.		Rewitalizacja centrum miejscowości Rzeczyca	0,00	0,00	0,0
Domy i ośrodki kultury, świetlice i kluby			20 000,00	1 000,00	5,0
28.	92109	Przebudowa, termoizolacja obiektów komunalnych - świetlic wiejskich na terenie Gminy Rzeczyca. Świetlica wiejska w Jeziorcu	10 000,00	1 000,00	10,0
29.		Modernizacja i adaptacja obiektu GOKw Rzeczyca na potrzeby społeczne	0,00	0,00	0,0
30.		Opoczyńska sieć dziedzictwa kulturowego	10 000,00	0,00	0,0
RAZEM			40 019 433,09	31 673 652,18	79,1



W wydatkach majątkowych największy udział stanowią wydatki na administrację publiczną – 53,6 % oraz rolnictwo i łowiectwo – 13,2%.

Wydatki majątkowe w kwocie 31.673.652,18 to realizacja zadań rocznych w kwocie 1.265.366,58 oraz przedsięwzięć wieloletnich w kwocie 30.408.285,60.

Zadania roczne w kwocie **1.265.366,58** sfinansowane zostały następującymi środkami:

Budżetu Województwa Łódzkiego jako pomoc finansowa dla Jednostki Samorządu Terytorialnego w kwocie 415.840,00 w tym:

kwota 12.000,00 wydatki w ramach umowy 819/RR/23 z dn. 18.07.2023r., realizacja małych projektów – Sołectwo Rzeczyca „Zagospodarowanie przestrzeni publicznej w rejonie cmentarza parafialnego w Rzeczycy” w ramach realizacji zadania inwestycyjnego pn. „Budowa ciągu pieszo-jezdnego przy drodze gminnej w Rzeczycy ul. Zacisze - Łąkowa wraz z zagospodarowaniem terenów przyległych;

kwota 12.000,00 wydatki w ramach umowy 815/RR/23 z dn. 18.07.2023 r. realizacja małych projektów – Sołectwo Bartoszkówka „Zakup klimatyzatora do świetlicy wiejskiej w Bartoszkówce”;

kwota 12.000,00 wydatki w ramach umowy 816/RR/23 z dn. 18.07.2023 r. realizacja małych projektów – Sołectwo Bobrowiec „Zakup klimatyzatora do świetlicy wiejskiej w Bobrowcu”;

kwota 100.000,00 wydatki w ramach umowy 964/RR/23 z dn. 18.07.2023 r. realizacja zadania inwestycyjnego „Zakup i montaż automatycznej stacji meteorologicznej wraz z urządzeniem ogródka meteorologicznego” w ramach programu „Wsparcie Systemu Monitoringu Suszy Rolniczej”;

kwota 279.840,00 wydatki w ramach umowy 191/RR/23 z dn. 18.07.2023r., realizacja inwestycji pn. „Przebudowa drogi wewnętrznej w m. Gustawów”;

Lasów Państwowych w kwocie 307.834,56 w tym:

kwota 307.834,56 wydatki w ramach realizacji zadania pn. „Przebudowa drogi gminnej Nr 116357E w miejscowości Glina” w ramach umowy nr SA.363.7.2023.

Środkami własnymi budżetu gminy kwota 541.692,02.

Przedsięwzięcia wieloletnie w kwocie **30.408.285,60** sfinansowane zostały następującymi środkami:

Europejskiego Funduszu Rozwoju Regionalnego w ramach Regionalnego Programu Operacyjnego Województwa Łódzkiego na lata 2014-2020 w kwocie 7.152.122,13, w tym:

kwota 1.793.523,90 wydatki w ramach projektu Nr UDA-RPLD.05.03.02-10-0010/20-00 z dnia 12 marca 2021 r. realizacja zadania pn. „Budowa sieci kanalizacji sanitarnej na ul. Mościckiego i Tomaszowskiej w Rzeczycy oraz modernizacja stacji uzdatniania wody w Grotowicach”

kwota 1.565.550,11 wydatki w ramach projektu Nr UDA-RPLD.06.03.02-10-0069/17-00 z dnia 10 października 2017 r. z Regionalnego Programu Operacyjnego Województwa Łódzkiego na lata 2014-2020 w ramach Poddziałania V.3.2 „Rewitalizacja i rozwój potencjału społeczno-gospodarczego” realizacja zadania pn. "Stworzenie nowoczesnej przestrzeni publicznej na bazie istniejącej architektury przemysłowej w otoczeniu zabytkowego parku podworskiego w gminie Rzeczyca”;

kwota 810.734,00 wydatki w ramach projektu Nr UDA-RPLD.07.04.03-10-0014/19 z dnia 31 maja 2022 r. z Regionalnego Programu Operacyjnego Województwa Łódzkiego na lata 2014-2020 realizacja zadania pn. „Poprawa jakości kształcenia ogólnego w Szkole Podstawowej im. Narcyzy Żmichowskiej w Rzeczycy;

kwota 803.376,10 wydatki w ramach projektu Nr UDA-RPLD.07.04.03-10-0020/19 z dnia 31 maja 2022 r. z Regionalnego Programu Operacyjnego Województwa Łódzkiego na lata 2014-2020 realizacja

zadania pn. „Poprawa jakości kształcenia ogólnego w Szkole Podstawowej im. Narcyzy Żmichowskiej w Rzeczyca – filia w Sadykierzu”

kwota 764.453,02 wydatki w ramach projektu Nr UDA- RPLD.13.02.00-10-0015/21 z dnia 31 sierpnia 2022 r. z Regionalnego Programu Operacyjnego Województwa Łódzkiego na lata 2014-2020 realizacja zadania pn. „Odnawialne źródła energii w gminie Rzeczyca - edycja II”;

kwota 1.414.485,00 wydatki w ramach projektu Nr UDA- RPLD.05.02.00-10-0022/21 z dnia 20 maja 2022 r. z Regionalnego Programu Operacyjnego Województwa Łódzkiego na lata 2014-2020 realizacja zadania pn. „Rozbudowa Punktu Selektywnej Zbiórki Odpadów Komunalnych w Gminie Rzeczyca”;

Rządowego Funduszu Polski Ład: Program Inwestycji Strategicznych w kwocie 13.046.050,40 w tym:

kwota 2.046.050,40 wydatki związane z realizacją zadania inwestycyjnego pn. „Przebudowa ul. Mościckiego w Rzeczyca wraz z budową sieci kanalizacji sanitarnej” Polski Ład - Promesa Edycja 2/2021/8869/Polski Ład.

kwota 11 000 000,00 wydatki związane z realizacją zadania inwestycyjnego pn. "Stworzenie nowoczesnej przestrzeni publicznej na bazie istniejącej architektury przemysłowej w otoczeniu zabytkowego parku podworskiego w gminie Rzeczyca” Polski Ład – Promesa 01/2021/2049/Polski Ład.

Wojewódzkiego Funduszu Ochrony Środowiska i Gospodarki Wodnej w Łodzi w ramach pożyczko - dotacji w kwocie 1.528.034,00 w tym:

kwota 56.940,00 dotacja oraz kwota 132.860,00 pożyczki z Wojewódzkiego Funduszu Ochrony Środowiska i Gospodarki Wodnej w Łodzi umowa Nr 94/GW/PD/2023 z dnia 29 maja 2023r. na pokrycie wydatków zadania pn. „Modernizacja stacji uzdatniania wody w Grotowicach” w ramach przedsięwzięcia inwestycyjnego pn. „Budowa sieci kanalizacji sanitarnej na ul. Mościckiego i Tomaszowskiej w Rzeczyca oraz modernizacja stacji uzdatniania wody w Grotowicach”.

kwota 60.003,00 dotacja oraz kwota 140.008,00 pożyczki z Wojewódzkiego Funduszu Ochrony Środowiska i Gospodarki Wodnej w Łodzi umowa Nr 999/OW/PD/2023 z dnia 08 grudnia 2023 na pokrycie wydatków zadania pn. „Budowa sieci kanalizacji sanitarnej na ul. Mościckiego i Tomaszowskiej w Rzeczyca” w ramach przedsięwzięcia inwestycyjnego pn. „Budowa sieci kanalizacji sanitarnej na ul. Mościckiego i Tomaszowskiej w Rzeczyca oraz modernizacja stacji uzdatniania wody w Grotowicach”

kwota 110.170,00 dotacja oraz kwota 257.064,00 pożyczki z Wojewódzkiego Funduszu Ochrony Środowiska i Gospodarki Wodnej w Łodzi umowa Nr 884/OW/PD/2023 z dnia 08 grudnia 2023 r. na pokrycie wydatków zadania pn. „Budowa sieci kanalizacji sanitarnej na ul. Mościckiego w Rzeczyca” w ramach przedsięwzięcia inwestycyjnego pn. „Przebudowa ul. Mościckiego w Rzeczyca wraz z budową sieci kanalizacji sanitarnej”.

kwota 770.989,00 pożyczki z Wojewódzkiego Funduszu Ochrony Środowiska i Gospodarki Wodnej w Łodzi umowa Nr 996/OW/P/2023 z dnia 08 grudnia 2023 r. na pokrycie wydatków zadania pn. „Budowa sieci kanalizacji sanitarnej na ul. Mościckiego i Tomaszowskiej w Rzeczyca - przyłącza” w ramach przedsięwzięcia inwestycyjnego pn. „Budowa sieci kanalizacji sanitarnej na ul. Mościckiego i Tomaszowskiej w Rzeczyca oraz modernizacja stacji uzdatniania wody w Grotowicach”

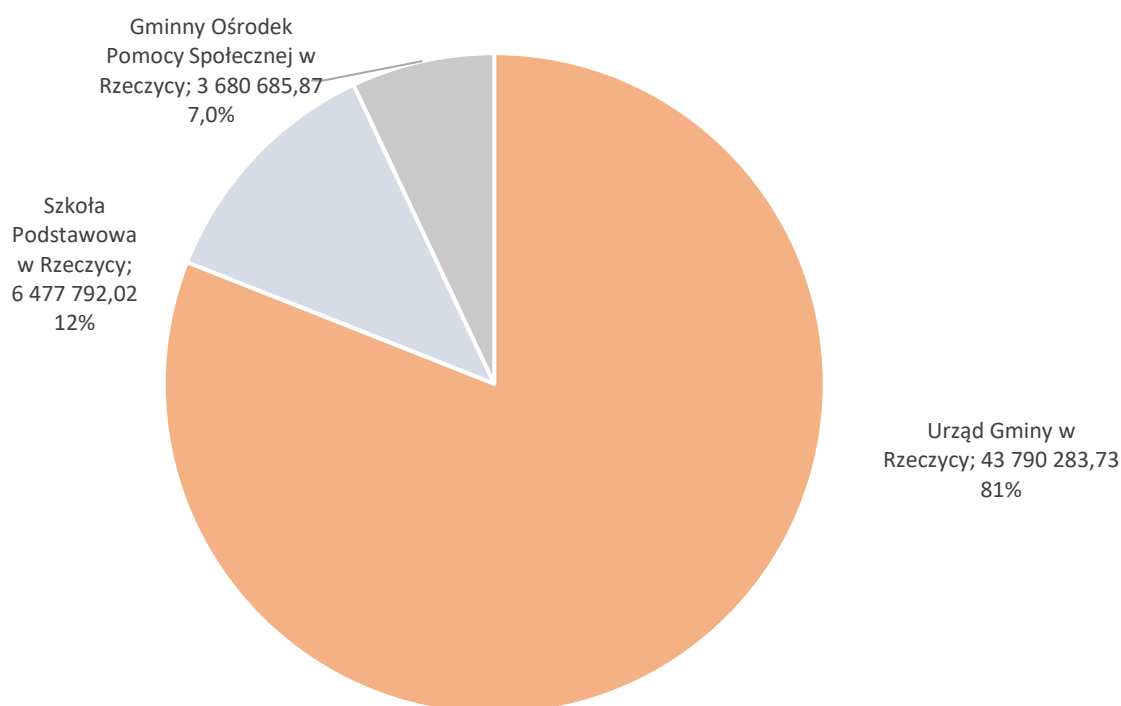
Wpłaty mieszkańców w kwocie 257.128,80 na pokrycie wkładu własnego w ramach realizacji inwestycji pn. „Odnawialne źródła energii w gminie Rzeczyca - edycja II”

Własnymi budżetu gminy w kwocie 8.424.950,27.

Wydatki na obsługę długu publicznego plan 800.000,00 wykonanie 705.705,14 tj. 88,2%, w tym: od zaciągniętych kredytów kwota 662.231,74, od zaciągniętych pożyczek kwota 43.473,40.

Realizacja planu wydatków ogółem przez poszczególne jednostki.

Wydatki ogółem w kwocie 53.948.761,62 zostały zrealizowane przez Urząd Gminy Rzeczyca, Szkołę Podstawową i Gminny Ośrodek Pomocy Społecznej.



IV. Informacja o stanie mienia komunalnego

WYKAZ MIENIA KOMUNALNEGO 2023 stan na 31 grudnia 2023 r.						
Rodzaj mienia	Nr wg KSST	Nazwa środka trwałego	Położenie	Wartość księgowa	Wartość szacunkowa a po ostatniej wycenie	Uwagi
GRUNTY				10 960 645,21 zł	3 470,00 zł	
1. Użytki rolne						
a. grunty orne	0/01/010/61	Działka Nr 254 (pow. 4.000 m ²)	Bartoszówka	8 000,00 zł		
	0/01/010/49	Działka Nr 370 (pow. 400 m ²)	Bartoszówka	190,28 zł		
	0/01/010/50	Działka Nr 378 (pow. 29.700 m ²)	Bartoszówka	10 519,84 zł		
	0/01/010/51	Działka Nr 380 (pow. 6.400 m ²)	Bartoszówka	3 054,28 zł		
	0/01/010/74	Działka Nr 554 (pow. 100 m ²)	Bartoszówka	179,00 zł		
	0/01/010/98	Działka Nr 659 (pow. 5.000 m ²)	Bartoszówka	16 900,00 zł		
	0/01/010/62	Działka Nr 17/1 (pow. 3.100 m ²)	Brzeziny	6 200,00 zł		
	0/01/010/63	Działka Nr 130 (pow. 2.900 m ²)	Brzeziny	5 800,00 zł		
	0/01/010/66	Działka Nr 684 (pow. 10.700 m ²)	Grotowice	69 550,00 zł		
	0/01/010/89	Działka Nr 95/2 (pow. 1.400 m ²)	Kanice	2 716,00 zł		
	0/01/010/76	Działka Nr 411 (pow. 700 m ²)	Kanice	1 253,00 zł		
	0/00/010/90	Działka Nr 38/2 (pow. 1.300 m ²)	Łęg	38 701,00 zł		
	0/01/010/77	Działka Nr 94/2 (pow. 6.125 m ²)	Łęg	66 517,50 zł		
	0/01/010/73	Działka Nr 152/1 (pow. 4.925 m ²)	Łęg	50 900,00 zł		
	0/01/010/81	Działka Nr 152/3 (pow. 5.039 m ²)	Łęg	54 723,54 zł		
	0/01/010/72	Działka Nr 155/1 (pow. 6.136 m ²)	Łęg	50 000,00 zł		
	0/01/010/83	Działka Nr 155/2 (pow. 5.274 m ²)	Łęg	57 275,64 zł		
	0/01/010/84	Działka Nr 155/4 (pow. 4.817 m ²)	Łęg	52 312,62 zł		
	0/01/010/85	Działka Nr 155/5 (pow. 4.716 m ²)	Łęg	51 215,76 zł		
	0/01/010/86	Działka Nr 155/7 (pow. 4.553 m ²)	Łęg	49 445,58 zł		
0/01/010/87	Działka Nr 155/9 (pow. 3.889 m ²)	Łęg	42 234,54 zł			
0/01/010/99	Działka Nr 97/2 (pow. 19 235 m ²)	Glina	78 358,15 zł			

0/01/010/100	Działka Nr 97/4 (pow. 10 872 m ²)	Glina	44 287,25 zł		
0/01/010/88	Działka Nr 344/1 (pow. 5.220 m ²)	Łęg	56 689,20 zł		
0/01/010/54	Działka Nr 17 (pow. 32.300 m ²)	Roszkowa Wola	11 850,90 zł		
0/01/010/95	Działka Nr 1295/3 (pow. 100 m ²)	Rzeczycza	2 977,00 zł		
0/01/010/94	Działka Nr 1170/6 (pow. 600 m ²)	Rzeczycza	17 862,00 zł		
0/01/010/64	Działka Nr 349 (pow. 1.400 m ²)	Rzeczycza	9 100,00 zł		
0/01/010/102	Działka Nr 813/6 (pow. 14 580 m ²)	Rzeczycza	94 770,00 zł		
0/01/010/101	Działka Nr 813/5 (pow. 539 m ²)	Rzeczycza	3 503,50 zł		
0/01/010/103	Działka Nr 813/7 (pow. 545 m ²)	Rzeczycza	3 542,50 zł		
0/01/010/55	Działka Nr 862/1 (pow. 381 m ²)	Rzeczycza	2 476,50 zł		
0/01/010/57	Działka Nr 862/4 (pow. 112 m ²)	Rzeczycza	728,00 zł		
0/01/010/58	Działka Nr 862/7 (pow. 715 m ²)	Rzeczycza	4 647,50 zł		
0/01/010/59	Działka Nr 863/1 (pow. 136 m ²)	Rzeczycza	884,00 zł		
0/01/010/69	Działka Nr 1170/12 (pow. 18.400 m ²)	Rzeczycza	188 529,22 zł		
0/00/010/91	Działka Nr 268/1 (pow. 2.900 m ²)	Sadykierz	5 626,00 zł		
0/00/010/92	Działka Nr 268/2 (pow. 2.600 m ²)	Sadykierz	5 044,00 zł		
0/00/010/93	Działka Nr 268/5 (pow. 500 m ²)	Sadykierz	970,00 zł		
0/00/010/97	Działka Nr 375/2 (pow. 2.896 m ²)	Rzeczycza	18 824,00 zł		
0/01/010/105	Działka nr 171/1 (pow. 3. 800 m ²)	Kanice	9 127,17 zł		
0/01/010/106	Działka nr 194/1 (pow. 6 600 m ²)	Kanice	15 772,50 zł		
0/01/010/107	Działka nr 62/1 (pow. 1000 m ²)	Kanice	3 474,45 zł		
0/01/010/108	Działka nr 63/1 (pow. 1 600 m ²)	Kanice	5 559,12 zł		
0/01/010/109	Działka nr 64/1 (pow. 1 700 m ²)	Kanice	5 906,56 zł		
0/01/010/110	Działka nr 65/1 (pow. 1 400 m ²)	Kanice	4 864,23 zł		
0/01/010/111	Działka nr 92 (pow. 2 800 m ²)	Kanice	9 728,46 zł		
0/01/010/112	Działka nr 93 (pow. 3 300 m ²)	Kanice	11 465,68 zł		
0/01/010/113	Działka nr 94 (pow. 2 400 m ²)	Kanice	8 338,68 zł		
0/01/010/114	Działka nr 300 (pow. 6 600 m ²)	Lubocz	50 137,87 zł		
RAZEM:			1 312 733,02 zł	0,00 zł	
b. łąki trwałe	0/01/012/1	Działka Nr 408 (pow. 8.400 m ²)	Bartoszkówka	16 800,00 zł	

	0/01/012/7	Działka Nr 417 (pow. 200 m ²)	Bartoszówka	400,00 zł		
	0/01/012/3	Działka Nr 443 (pow. 700 m ²)	Bartoszówka	1 400,00 zł		
	0/01/012/4	Działka Nr 476 (pow. 2.000 m ²)	Bartoszówka	4 000,00 zł		
	0/01/012/5	Działka Nr 533 (pow. 500 m ²)	Bartoszówka	1 000,00 zł		
	0/01/012/6	Działka Nr 548 (pow. 200 m ²)	Bartoszówka	400,00 zł		
	0/01/012/2	Działka Nr 578 (pow. 1.200 m ²)	Bartoszówka	2 400,00 zł		
	0/01/012/10	Działka Nr 60 (pow. 1.300 m ²)	Bobrowiec	504,44 zł ⁸		
	0/01/012/8	Działka Nr 69 (pow. 147.000 m ²)	Kanice Kolonia	294 000,00 zł		
	0/01/012/9	Działka Nr 152/4 (pow. 4.548 m ²)	Łęg	49 391,28 zł		
	0/01/012/12	Działka Nr 768 (pow. 400 m ²)	Sadykierz	776,00 zł		
	0/01/012/13	Działka Nr 882/4 (pow. 250 m ²)	Rzeczycza	274,33 zł ¹		
	0/01/012/14	Działka Nr 883/4 (pow. 22 162 m ²)	Rzeczycza	186,86 zł ¹¹²		
RAZEM:				492 532,91 zł	0,00 zł	
c. pastwiska trwałe	0/01/013/1	Działka Nr 152/2 (pow. 4.897 m ²)	Łęg	53 181,42 zł		
	0/01/013/6	Działka Nr 343/6 (pow. 3.705 m ²)	Łęg	40 236,30 zł		
	0/01/013/7	Działka Nr 343/7 (pow. 3.284 m ²)	Łęg	35 664,24 zł		
	0/01/013/2	Działka Nr 343/8 (pow. 5.417 m ²)	Łęg	58 828,62 zł		
	0/01/013/3	Działka Nr 344/3 (pow. 2.737 m ²)	Łęg	29 723,82 zł		
	0/01/013/4	Działka Nr 344/4 (pow. 1.405 m ²)	Łęg	15 258,30 zł		
	0/01/013/5	Działka Nr 344/5 (pow. 775 m ²)	Łęg	8 416,50 zł		
	0/01/013/8	Działka Nr 335 (pow. 300 m ²)	Roszkowa Wola	537,00 zł		
RAZEM:				241 846,20 zł	0,00 zł	
d. grunty rolne zabudowane	0/01/014/1	Działka Nr 883/15 (pow. 644 m ²)	Rzeczycza	3 254,10 zł		
	0/01/014/2	Działka Nr 871/19 (pow. 904 m ²)	Rzeczycza	4 573,95 zł		
RAZEM:				7 828,05 zł	0,00 zł	
2. Grunty leśne						
a. lasy	0/01/020/1	Działka Nr 231 (pow. 400 m ²)	Stanisławów	716,00 zł		
	0/01/020/2	Działka Nr 343/1 (pow. 4.723 m ²)	Łęg	51 291,78 zł		
	0/01/020/3	Działka Nr 343/2 (pow. 4.763 m ²)	Łęg	51 726,18 zł		
	0/01/020/4	Działka Nr 343/3 (pow. 6.612 m ²)	Łęg	71 806,32 zł		

	0/01/020/5	Działka Nr 344/2 (pow. 1.966 m ²)	Łęg	21 350,76 zł		
	0/01/020/6	Działka Nr 343/4 (pow. 4.412 m ²)	Łęg	47 914,32 zł		
	0/01/020/7	Działka Nr 312 (pow. 300 m ²)	Łęg	8 931,00 zł		
	0/02/020/8	Działka Nr 631 (pow. 4 600 m ²)	Grotowice	23 713,28 zł		
	0/02/020/9	Działka Nr 632 (pow. 10 000 m ²)	Grotowice	51 550,60 zł		
	0/02/020/10	Działka Nr 729/7 (pow. 261 m ²)	Bartoszkówka	860,73 zł		
RAZEM:				329 860,97 zł	0,00 zł	
b. grunty zastrzeżone i zakrzewione	0/02/021/3	Działka Nr 866/2 (pow. 969 m ²)	Rzeczycza	8 360,09 zł		
	0/02/021/4	Działka Nr 867/2 (pow. 1.723 m ²)	Rzeczycza	15 661,26 zł		
	0/02/021/5	Działka Nr 867/5 (pow. 21 m ²)	Rzeczycza	1 405,18 zł		
	0/02/021/6	Działka Nr 868/1 (pow. 727 m ²)	Rzeczycza	6 272,23 zł		
	0/02/021/7	Działka Nr 869/12 (pow. 13.271 m ²)	Rzeczycza	125 651,26 zł		
	0/02/021/8	Działka Nr 869/13 (pow. 854 m ²)	Rzeczycza	7 367,92 zł		
	0/02/021/9	Działka Nr 870/6 (pow. 534 m ²)	Rzeczycza	4 607,11 zł		
	0/02/021/10	Działka Nr 870/8 (pow. 71 m ²)	Rzeczycza	613,56 zł		
	0/02/021/2	Działka Nr 872/9 (pow. 79 m ²)	Rzeczycza	681,58 zł		
	0/02/021/1	Działka Nr 882/1 (pow. 13 m ²)	Rzeczycza	112,15 zł		
	0/02/021/11	Działka Nr 536/2 (pow. 11.300 m ²)	Grotowice	336 401,00 zł		
RAZEM:				507 133,34 zł	0,00 zł	
3. Grunty zabudowane i zurbanizowane						
a. tereny mieszkaniowe	0/03/030/2	Działka Nr 543/2 (pow. 1.400 m ²)	Grotowice	20 392,00 zł		
RAZEM:				20 392,00 zł	0,00 zł	
b. tereny przemysłowe	0/00/009/32	Działka Nr 64/3 (pow. 14.264 m ²)	Bartoszkówka	4 000,00 zł		
	0/03/031/6	Działka Nr 93/1 (pow. 332 m ²)	Gustawów	594,28 zł		
	0/03/031/8	Działka Nr 860/6 (pow. 683 m ²)	Rzeczycza	3 486,10 zł		
	0/03/031/2	Działka Nr 869/15 (pow. 49 m ²)	Rzeczycza	842,25 zł		
	0/03/031/1	Działka Nr 870/7 (pow. 2.142 m ²)	Rzeczycza	36 784,20 zł		
	0/03/031/5	Działka Nr 871/5 (pow. 78 m ²)	Rzeczycza	672,95 zł		
	0/03/031/4	Działka Nr 872/8 (pow. 2.486 m ²)	Rzeczycza	21 448,08 zł		
	0/03/031/7	Działka Nr 1368 (pow. 538 m ²)	Rzeczycza	5 842,68 zł		
	0/03/031/3	Działka Nr 318/2 (pow. 1.000 m ²)	Sadykierz	7 337,73 zł		
RAZEM:				81 008,27 zł	0,00 zł	

c. tereny zabudowane pozostałe	0/03/032/28	Działka Nr 384 (pow. 6.100 m ²)	Bartoszówka	12 200,00 zł		
	0/03/032/10	Działka Nr 388 (pow. 1.822 m ²)	Bartoszówka	17 696,00 zł		Grunty w użytkowaniu wieczystym
	0/03/032/11	Działka Nr 102/3 (pow. 761 m ²)	Bobrowiec	5 612,88 zł		
	0/03/032/51	Działka Nr 354/1 (pow. 3.701 m ²)	Bobrowiec	2 816,83 zł		
	0/03/032/52	Działka Nr 354/2 (pow. 1.162 m ²)	Bobrowiec	884,40 zł		
	0/03/032/53	Działka Nr 354/3 (pow. 395 m ²)	Bobrowiec	300,63 zł		
	0/03/032/54	Działka Nr 354/4 (pow. 601 m ²)	Bobrowiec	457,42 zł		
	0/00/003/1	Działka Nr 191 (pow. 4.000 m ²)	Brzozów	1 680,00 zł		
	0/03/032/44	Działka Nr 141/3 (pow. 3.200 m ²)	Glina	5 728,00 zł		
	0/03/032/49	Działka Nr 536/3 (pow. 1.400 m ²)	Grotowice	41 678,00 zł		
	0/00/009/4	Działka Nr 512/1 (pow. 900 m ²)	Grotowice	1 350,00 zł		
	0/00/009/37	Działka Nr 538 (pow. 1.300 m ²)	Grotowice	1 040,00 zł		
	0/03/032/40	Działka Nr 93 (pow. 2.100 m ²)	Jeziorzec	4 200,00 zł		
	0/00/009/26	Działka Nr 427 (pow. 7.900 m ²)	Kanice	3 318,00 zł		
	0/03/032/26	Działka Nr 113/2 (pow. 900 m ²)	Lubocz	1 800,00 zł		
	0/03/032/27	Działka Nr 114/2 (pow. 300 m ²)	Lubocz	600,00 zł		
	0/03/032/9	Działka Nr 215 (pow. 1.100 m ²)	Lubocz	11 381,00 zł		Grunty w użytkowaniu wieczystym
	0/00/003/2	Działka Nr 690 (pow. 5.942 m ²)	Lubocz	4 880,00 zł		
	0/03/032/34	Działka Nr 691/6 (pow. 8.665 m ²)	Lubocz	17 330,00 zł		
	0/03/032/37	Działka Nr 183/1 (pow. 800 m ²)	Roszkowa Wola	1 600,00 zł		
	0/03/032/19	Działka Nr 818/4 (pow. 3.100 m ²)	Rzeczyca	20 150,00 zł		
	0/03/032/33	Działka Nr 365 (pow. 6.700 m ²)	Rzeczyca	43 550,00 zł		
	0/03/032/14	Działka Nr 817 (pow. 4.500 m ²)	Rzeczyca	29 250,00 zł		
	0/03/032/24	Działka Nr 819/12 (pow. 826 m ²)	Rzeczyca	98 221,70 zł		
	0/03/032/20	Działka Nr 819/29 (pow. 194 m ²)	Rzeczyca	1 261,00 zł		
	0/03/032/21	Działka Nr 819/30 (pow. 643 m ²)	Rzeczyca	4 179,50 zł		
	0/03/032/13	Działka Nr 820 (pow. 1.700 m ²)	Rzeczyca	11 050,00 zł		
	0/03/032/15	Działka Nr 863/2 (pow. 820 m ²)	Rzeczyca	5 330,00 zł		
	0/03/032/16	Działka Nr 863/3 (pow. 1.515 m ²)	Rzeczyca	9 847,50 zł		
	0/03/032/35	Działka Nr 864/2 (pow. 799 m ²)	Rzeczyca	5 193,00 zł		
	0/03/032/17	Działka Nr 867/4 (pow. 1.097 m ²)	Rzeczyca	9 463,92 zł		

	0/03/032/18	Działka Nr 868/2 (pow. 506 m ²)	Rzeczycza	4 365,54 zł		
	0/00/003/4	Działka Nr 1157/2 (pow. 2.000 m ²)	Rzeczycza	1 600,00 zł		
	0/03/032/31	Działka Nr 1157/3 (pow. 1.600 m ²)	Rzeczycza	10 400,00 zł		
	0/03/032/41	Działka Nr 1157/4 (pow. 30 m ²)	Rzeczycza	2 425,19 zł		
	0/00/003/2	Działka Nr 1169/1 (pow. 6.200 m ²)	Rzeczycza	4 960,00 zł		
	0/00/003/3	Działka Nr 1169/2 (pow. 2.700 m ²)	Rzeczycza	2 160,00 zł		
	0/03/032/29	Działka Nr 1169/3 (pow. 900 m ²)	Rzeczycza	5 850,00 zł		
	0/00/003/1	Działka Nr 1170/2 (pow. 1.700 m ²)	Rzeczycza	1 360,00 zł		
	0/03/032/30	Działka Nr 1170/3 (pow. 100 m ²)	Rzeczycza	650,00 zł		
	0/03/032/25	Działka Nr 1170/5 (pow. 1.100 m ²)	Rzeczycza	7 150,00 zł		
	0/03/032/42	Działka Nr 1170/9 (pow. 655 m ²)	Rzeczycza	6 821,29 zł		
	0/03/032/39	Działka Nr 1295/2 (pow. 800 m ²)	Rzeczycza	5 200,00 zł		
	0/00/003/5	Działka Nr 335/1 (pow. 8.152 m ²)	Sadykierz	6 480,00 zł		
	0/00/003/6	Działka Nr 348 (pow. 5.200 m ²)	Sadykierz	4 160,00 zł		
	0/03/032/48	Działka Nr 349/1 (pow. 2.800 m ²)	Sadykierz	17 432,00 zł		
	0/00/003/7	Działka Nr 350/1 (pow. 2.200 m ²)	Sadykierz	1 760,00 zł		
	0/03/032/32	Działka Nr 48/1 (pow. 2.400 m ²)	Zawady	4 800,00 zł		
	0/03/032/56	Działka Nr 86/2 (pow. 320 m ²)	Łęg	11 744,00 zł		
RAZEM:				473 367,80 zł	0,00 zł	
c. Zurbanizowane tereny niezabudowane	0/03/033/2	Działka Nr 180/1 (pow. 1.200 m ²)	Roszkowa Wola- Kolonia	29 628,00 zł		
	0/03/033/3	Działka Nr 180/2 (pow. 1.400 m ²)	Roszkowa Wola- Kolonia	34 672,00 zł		
	0/03/033/4	Działka Nr 180/3 (pow. 1.400 m ²)	Roszkowa Wola- Kolonia	34 672,00 zł		
	0/03/033/5	Działka Nr 180/4 (pow. 1.285 m ²)	Roszkowa Wola- Kolonia	29 677,00 zł		
RAZEM:				128 649,00 zł	0,00 zł	
d. tereny rekreacyjno-wypoczynkowe	0/00/001/1	Działka Nr 110 (pow. 5.600 m ²)	Bobrowiec	2,00 zł		
	0/03/034/3	Działka Nr 355/1 (pow. 6.007 m ²)	Bobrowiec	4 572,04 zł		
	0/03/034/4	Działka Nr 355/2 (pow. 805 m ²)	Bobrowiec	612,70 zł		
	0/03/034/1	Działka Nr 183/2 (pow. 4.200 m ²)	Roszkowa Wola	7 518,00 zł		
RAZEM:				12 704,74 zł	0,00 zł	
e. tereny komunikacyjne	0/03/036/286	Działka nr 9 (pow. 900 m ²)	Bartoszówka	1 746,00 zł		
	0/03/036/282	Działka nr 31 (pow. 3300 m ²)	Bartoszówka	6 402,00 zł		

0/03/036/283	Działka nr 32 (pow. 3200 m ²)	Bartoszewka	208,00 zł	6		
0/03/036/284	Działka nr 40 (pow. 1300 m ²)	Bartoszewka	522,00 zł	2		
0/03/036/285	Działka nr 63 (pow. 1600 m ²)	Bartoszewka	104,00 zł	3		
0/03/036/127	Działka Nr 101 (pow. 13.500 m ²)	Bartoszewka	190,00 zł	26		
0/03/036/119	Działka Nr 102 (pow. 11.900 m ²)	Bartoszewka	800,00 zł	23		
0/03/036/277	Działka nr 169 (pow. 3300 m ²)	Bartoszewka	402,00 zł	6		
0/03/036/128	Działka Nr 187 (pow. 20.600 m ²)	Bartoszewka	964,00 zł	39		
0/03/036/278	Działka nr 196 (pow. 1300 m ²)	Bartoszewka	552,00 zł	1		
0/03/036/279	Działka nr 213 (pow. 1600 m ²)	Bartoszewka	104,00 zł	3		
0/03/036/129	Działka Nr 253 (pow. 13.900 m ²)	Bartoszewka	966,00 zł	26		
0/03/036/287	Działka nr 264 (pow. 1100 m ²)	Bartoszewka	134,00 zł	2		
0/03/036/288	Działka nr 271 (pow. 300 m ²)	Bartoszewka	582,00 zł			
0/03/036/130	Działka Nr 286 (pow. 20.800 m ²)	Bartoszewka	352,00 zł	40		
0/03/036/289	Działka nr 308 (pow. 600 m ²)	Bartoszewka	164,00 zł	1		
0/03/036/290	Działka nr 320 (pow. 5.100 m ²)	Bartoszewka	894,00 zł	9		
0/03/036/291	Działka nr 381 (pow. 700 m ²)	Bartoszewka	358,00 zł	1		
0/03/036/292	Działka nr 394 (pow. 300 m ²)	Bartoszewka	582,00 zł			
0/03/036/293	Działka nr 399 (pow. 200 m ²)	Bartoszewka	388,00 zł			
0/03/036/294	Działka nr 420 (pow. 500 m ²)	Bartoszewka	970,00 zł			
0/03/036/296	Działka nr 579 (pow. 700 m ²)	Bartoszewka	358,00 zł	1		
0/03/036/295	Działka Nr 513 (pow. 400 m ²)	Bartoszewka	776,00 zł			
0/03/036/280	Działka nr 636 (pow. 200 m ²)	Bartoszewka	388,00 zł			
0/03/036/425	Działka nr 728 (pow. 1.158 m ²)	Bartoszewka	000,00 zł	2		
0/03/036/460	Działka Nr 115 (pow. 1.700 m ²)	Bobrowiec	746,00 zł	5		
0/03/036/45	Działka Nr 131 (pow. 7300 m ²)	Bobrowiec	600,00 zł	14		
0/03/036/297	Działka nr 162 (pow. 1.500 m ²)	Bobrowiec	910,00 zł	2		
0/03/036/461	Działka Nr 163 (pow. 13.700 m ²)	Bobrowiec	306,00 zł	46		
0/03/036/462	Działka Nr 194 (pow. 2.400 m ²)	Bobrowiec	112,00 zł	8		
0/03/036/46	Działka Nr 214 (pow. 15.900 m ²)	Bobrowiec	800,00 zł	31		
0/03/036/463	Działka Nr 257 (pow. 7.100 m ²)	Bobrowiec	998,00 zł	23		
0/03/036/464	Działka Nr 265 (pow. 1.700 m ²)	Bobrowiec	746,00 zł	5		
0/03/036/465	Działka Nr 270 (pow. 100 m ²)	Bobrowiec	338,00 zł			
0/03/036/466	Działka Nr 284 (pow. 300 m ²)	Bobrowiec	014,00 zł	1		

0/03/036/467	Działka Nr 292 (pow. 300 m ²)	Bobrowiec	014,00 zł	1		
0/03/036/468	Działka Nr 300 (pow. 13.900 m ²)	Bobrowiec	982,00 zł	46		
0/03/036/469	Działka Nr 318 (pow. 2.500 m ²)	Bobrowiec	450,00 zł	8		
0/03/036/118	Działka Nr 353 (pow. 8.800 m ²)	Bobrowiec	600,00 zł	17		
0/03/036/62	Działka Nr 45 (pow. 12.900 m ²)	Brzeg	800,00 zł	25		
0/03/036/69	Działka Nr 76 (pow. 2.300 m ²)	Brzeg	600,00 zł	4		
0/03/036/23	Działka Nr 157 (pow. 200 m ²)	Brzeg	400,00 zł			
0/03/036/412	Działka Nr 159/1 (pow. 3.300 m ²)	Brzeg	719,00 zł	4		
0/03/036/413	Działka Nr 159/3 (pow. 1.100 m ²)	Brzeg	573,00 zł	1		
0/03/036/414	Działka Nr 159/5 (pow. 900 m ²)	Brzeg	287,00 zł	1		
0/03/036/415	Działka Nr 252 (pow. 2.300 m ²)	Brzeg	289,00 zł	3		
0/03/036/24	Działka Nr 254 (pow. 1.900 m ²)	Brzeg	800,00 zł	3		
0/03/036/416	Działka Nr 296 (pow. 1.800 m ²)	Brzeg	574,00 zł	2		
0/03/036/25	Działka Nr 313 (pow. 10.900 m ²)	Brzeg	800,00 zł	21		
0/03/036/131	Działka Nr 337/1 (pow. 25 m ²)	Brzeg	49,00 zł			
0/03/036/26	Działka Nr 375 (pow. 1.200 m ²)	Brzeg	400,00 zł	2		
0/03/036/132	Działka Nr 440/1 (pow. 452 m ²)	Brzeg	877,00 zł			
0/03/036/417	Działka Nr 444 (pow. 5.000 m ²)	Brzeg	150,00 zł	7		
0/03/036/133	Działka Nr 445/1 (pow. 136 m ²)	Brzeg	264,00 zł			
0/03/036/134	Działka Nr 447/1 (pow. 150 m ²)	Brzeg	291,00 zł			
0/03/036/135	Działka Nr 448/1 (pow. 87 m ²)	Brzeg	169,00 zł			
0/03/036/136	Działka Nr 449/1 (pow. 28 m ²)	Brzeg	54,00 zł			
0/03/036/137	Działka Nr 450/1 (pow. 49 m ²)	Brzeg	95,00 zł			
0/03/036/138	Działka Nr 451/1 (pow. 27 m ²)	Brzeg	52,00 zł			
0/03/036/139	Działka Nr 452/1 (pow. 36 m ²)	Brzeg	70,00 zł			
0/03/036/140	Działka Nr 453/1 (pow. 27 m ²)	Brzeg	52,00 zł			
0/03/036/141	Działka Nr 454/1 (pow. 21 m ²)	Brzeg	41,00 zł			
0/03/036/142	Działka Nr 455/1 (pow. 20 m ²)	Brzeg	39,00 zł			
0/03/036/143	Działka Nr 456/1 (pow. 10 m ²)	Brzeg	19,00 zł			
0/03/036/144	Działka Nr 457/1 (pow. 38 m ²)	Brzeg	74,00 zł			
0/03/036/145	Działka Nr 458/1 (pow. 15 m ²)	Brzeg	29,00 zł			
0/03/036/146	Działka Nr 459/1 (pow. 21 m ²)	Brzeg	41,00 zł			
0/03/036/147	Działka Nr 460/1 (pow. 84 m ²)	Brzeg	163,00 zł			

0/03/036/148	Działka Nr 461/1 (pow. 85 m ²)	Brzeg	165,00 zł		
0/03/036/149	Działka Nr 462/1 (pow. 17 m ²)	Brzeg	33,00 zł		
0/03/036/150	Działka Nr 464/1 (pow. 49 m ²)	Brzeg	95,00 zł		
0/03/036/151	Działka Nr 496/1 (pow. 832 m ²)	Brzeg	614,00 zł ¹		
0/03/036/152	Działka Nr 497/1 (pow. 21 m ²)	Brzeg	41,00 zł		
0/03/036/153	Działka Nr 503/1 (pow. 10 m ²)	Brzeg	19,00 zł		
0/03/036/154	Działka Nr 504/1 (pow. 25 m ²)	Brzeg	49,00 zł		
0/03/036/155	Działka Nr 505/1 (pow. 61 m ²)	Brzeg	118,00 zł		
0/03/036/156	Działka Nr 506/1 (pow. 22 m ²)	Brzeg	43,00 zł		
0/03/036/157	Działka Nr 507/1 (pow. 43 m ²)	Brzeg	83,00 zł		
0/03/036/158	Działka Nr 508/1 (pow. 30 m ²)	Brzeg	58,00 zł		
0/03/036/159	Działka Nr 509/1 (pow. 110 m ²)	Brzeg	213,00 zł		
0/03/036/160	Działka Nr 510/1 (pow. 147 m ²)	Brzeg	285,00 zł		
0/03/036/161	Działka Nr 511/1 (pow. 51 m ²)	Brzeg	99,00 zł		
0/03/036/162	Działka Nr 512/1 (pow. 193 m ²)	Brzeg	374,00 zł		
0/03/036/63	Działka Nr 513 (pow. 6.400 m ²)	Brzeg	800,00 zł ¹²		
0/03/036/163	Działka Nr 514/1 (pow. 172 m ²)	Brzeg	334,00 zł		
0/03/036/164	Działka Nr 515/1 (pow. 132 m ²)	Brzeg	256,00 zł		
0/03/036/165	Działka Nr 516/1 (pow. 37 m ²)	Brzeg	72,00 zł		
0/03/036/166	Działka Nr 517/1 (pow. 17 m ²)	Brzeg	33,00 zł		
0/03/036/167	Działka Nr 518/1 (pow. 59 m ²)	Brzeg	114,00 zł		
0/03/036/168	Działka Nr 520/1 (pow. 107 m ²)	Brzeg	208,00 zł		
0/03/036/169	Działka Nr 521/1 (pow. 74 m ²)	Brzeg	144,00 zł		
0/03/036/170	Działka Nr 522/1 (pow. 54 m ²)	Brzeg	105,00 zł		
0/03/036/171	Działka Nr 523/1 (pow. 50 m ²)	Brzeg	97,00 zł		
0/03/036/172	Działka Nr 524/1 (pow. 47 m ²)	Brzeg	91,00 zł		
0/03/036/173	Działka Nr 525/1 (pow. 115 m ²)	Brzeg	223,00 zł		
0/03/036/174	Działka Nr 526/1 (pow. 15 m ²)	Brzeg	29,00 zł		
0/03/036/175	Działka Nr 527/1 (pow. 14 m ²)	Brzeg	27,00 zł		
0/03/036/176	Działka Nr 528/1 (pow. 52 m ²)	Brzeg	101,00 zł		
0/03/036/177	Działka Nr 529/1 (pow. 94 m ²)	Brzeg	182,00 zł		
0/03/036/178	Działka Nr 530/1 (pow. 27 m ²)	Brzeg	52,00 zł		
0/03/036/179	Działka Nr 531/1 (pow. 97 m ²)	Brzeg	188,00 zł		

0/03/036/180	Działka Nr 532/1 (pow. 252 m ²)	Brzeg	489,00 zł		
0/03/036/181	Działka Nr 533/1 (pow. 118 m ²)	Brzeg	229,00 zł		
0/03/036/182	Działka Nr 534/1 (pow. 45 m ²)	Brzeg	87,00 zł		
0/03/036/183	Działka Nr 535/1 (pow. 112 m ²)	Brzeg	217,00 zł		
0/03/036/184	Działka Nr 536/1 (pow. 73 m ²)	Brzeg	142,00 zł		
0/03/036/185	Działka Nr 537/1 (pow. 53 m ²)	Brzeg	103,00 zł		
0/03/036/186	Działka Nr 538/1 (pow. 44 m ²)	Brzeg	85,00 zł		
0/03/036/187	Działka Nr 539/1 (pow. 34 m ²)	Brzeg	66,00 zł		
0/03/036/188	Działka Nr 540/1 (pow. 74 m ²)	Brzeg	144,00 zł		
0/03/036/189	Działka Nr 541/1 (pow. 36 m ²)	Brzeg	70,00 zł		
0/03/036/190	Działka Nr 542/1 (pow. 72 m ²)	Brzeg	140,00 zł		
0/03/036/191	Działka Nr 543/1 (pow. 51 m ²)	Brzeg	99,00 zł		
0/03/036/192	Działka Nr 544/1 (pow. 140 m ²)	Brzeg	272,00 zł		
0/03/036/193	Działka Nr 545/1 (pow. 117 m ²)	Brzeg	227,00 zł		
0/03/036/194	Działka Nr 546/1 (pow. 37 m ²)	Brzeg	72,00 zł		
0/03/036/195	Działka Nr 547/1 (pow. 58 m ²)	Brzeg	113,00 zł		
0/03/036/418	Działka Nr 560 (pow. 500 m ²)	Brzeg	715,00 zł		
0/03/036/30	Działka Nr 56 (pow. 1.800 m ²)	Brzeziny	600,00 zł	3	
0/03/036/376	Działka Nr 57 (pow. 500 m ²)	Brzeziny	750,00 zł	2	
0/03/036/377	Działka Nr 58 (pow. 1.400 m ²)	Brzeziny	700,00 zł	7	
0/03/036/378	Działka Nr 119 (pow. 4.000 m ²)	Brzeziny	000,00 zł	22	
0/03/036/379	Działka Nr 121 (pow. 3.200 m ²)	Brzeziny	600,00 zł	17	
0/03/036/380	Działka Nr 126 (pow. 2.600 m ²)	Brzeziny	300,00 zł	14	
0/03/036/196	Działka Nr 154/2 (pow. 869 m ²)	Brzeziny	686,00 zł	1	
0/03/036/197	Działka Nr 155/2 (pow. 208 m ²)	Brzeziny	404,00 zł		
0/03/036/381	Działka Nr 156 (pow. 1.500 m ²)	Brzeziny	250,00 zł	8	
0/03/036/382	Działka Nr 158 (pow. 1.000 m ²)	Brzeziny	500,00 zł	5	
0/03/036/383	Działka Nr 160 (pow. 400 m ²)	Brzeziny	200,00 zł	2	
0/03/036/384	Działka Nr 162 (pow. 500 m ²)	Brzeziny	750,00 zł	2	
0/03/036/385	Działka Nr 164 (pow. 1.400 m ²)	Brzeziny	700,00 zł	7	
0/03/036/198	Działka Nr 165/2 (pow. 165 m ²)	Brzeziny	320,00 zł		
0/03/036/59	Działka Nr 169 (pow. 5.400 m ²)	Brzeziny	800,00 zł	10	
0/03/036/199	Działka Nr 180/4 (pow. 127 m ²)	Brzeziny	246,00 zł		

0/03/036/200	Działka Nr 181/3 (pow. 85 m ²)	Brzeziny	165,00 zł		
0/03/036/201	Działka Nr 182/1 (pow. 21 m ²)	Brzeziny	41,00 zł		
0/03/036/386	Działka Nr 195 (pow. 2.700 m ²)	Brzeziny	850,00 zł	14	
0/03/036/387	Działka Nr 203 (pow. 1.100 m ²)	Brzeziny	050,00 zł	6	
0/03/036/27	Działka Nr 17 (pow. 3.800 m ²)	Brzozów	600,00 zł	7	
0/03/036/300	Działka nr 119 (pow. 4.800 m ²)	Brzozów	312,00 zł	9	
0/03/036/301	Działka nr 128 (pow. 2.700 m ²)	Brzozów	238,00 zł	5	
0/03/036/302	Działka nr 189 (pow. 5.000 m ²)	Brzozów	700,00 zł	9	
0/03/036/202	Działka Nr 226/1 (pow. 3.000 m ²)	Brzozów	820,00 zł	5	
0/03/036/303	Działka nr 262 (pow. 6.000 m ²)	Brzozów	640,00 zł	11	
0/03/036/304	Działka nr 263 (pow. 16.000 m ²)	Brzozów	040,00 zł	31	
0/03/036/305	Działka nr 266 (pow. 200 m ²)	Brzozów	388,00 zł		
0/03/036/203	Działka Nr 285 (pow. 26.400 m ²)	Brzozów	216,00 zł	51	
0/03/036/55	Działka Nr 286 (pow. 9.600 m ²)	Brzozów	200,00 zł	19	
0/03/036/298	Działka nr 466 (pow. 2.400 m ²)	Brzozów	904,00 zł		
0/03/036/299	Działka nr 509 (pow. 3.400 m ²)	Brzozów	596,00 zł	6	
0/03/036/258	Działka nr 1 (pow. 2.500 m ²)	Glina	850,00 zł	4	
0/03/036/259	Działka nr 15 (pow. 2.700 m ²)	Glina	238,00 zł	5	
0/03/036/260	Działka nr 26 (pow. 2.300 m ²)	Glina	462,00 zł	4	
0/03/036/261	Działka nr 40 (pow. 7.800 m ²)	Glina	132,00 zł	15	
0/03/036/262	Działka nr 44 (pow. 1.200 m ²)	Glina	328,00 zł	2	
0/03/036/263	Działka nr 63 (pow. 2.900 m ²)	Glina	626,00 zł	5	
0/03/036/264	Działka nr 72 (pow. 1.900 m ²)	Glina	686,00 zł	3	
0/03/036/265	Działka nr 76 (pow. 3.800 m ²)	Glina	372,00 zł	7	
0/03/036/64	Działka Nr 86 (pow. 4.600 m ²)	Glina	200,00 zł	9	
0/03/036/266	Działka nr 89 (pow. 800 m ²)	Glina	552,00 zł	1	
0/03/036/267	Działka nr 111 (pow. 9.000 m ²)	Glina	460,00 zł	17	
0/03/036/268	Działka nr 130 (pow. 900 m ²)	Glina	746,00 zł	1	
0/03/036/65	Działka Nr 140 (pow. 8.500 m ²)	Glina	000,00 zł	17	
0/03/036/66	Działka Nr 163 (pow. 10.700 m ²)	Glina	400,00 zł	21	
0/03/036/269	Działka nr 179 (pow. 2.700 m ²)	Glina	238,00 zł	5	
0/03/036/459	Działka nr 230/2 (pow. 6.500 m ²)	Glina	970,00 zł	21	
0/03/036/306	Działka Nr 21 (o pow. 7.200 m ²)	Gustawów	968,00 zł	13	

0/03/036/307	Działka nr 45 (pow. 400 m ²)	Gustawów	776,00 zł		
0/03/036/308	Działka nr 58 (pow. 2.300 m ²)	Gustawów	462,00 zł	4	
0/03/036/309	Działka nr 85 (pow. 7.000 m ²)	Gustawów	580,00 zł	13	
0/03/036/310	Działka nr 101 (pow. 5.000 m ²)	Gustawów	700,00 zł	9	
0/03/036/311	Działka nr 120 (pow. 2000 m ²)	Gustawów	880,00 zł	3	
0/03/036/312	Działka nr 139 (pow. 1700 m ²)	Gustawów	298,00 zł	3	
0/03/036/313	Działka nr 151 (pow. 200 m ²)	Gustawów	388,00 zł		
0/03/036/108	Działka Nr 8 (pow. 2.300 m ²)	Grotowice	950,00 zł	14	
0/03/036/388	Działka Nr 57 (pow. 4.100 m ²)	Grotowice	550,00 zł	22	
0/03/036/455	Działka Nr 58 (pow. 1.400 m ²)	Grotowice	850,00 zł	10	
0/03/036/456	Działka Nt 77 (pow. 400 m ²)	Grotowice	100,00 zł	3	
0/03/036/204	Działka Nr 175/1 (pow. 1.169 m ²)	Grotowice	801,00 zł	34	
0/03/036/107	Działka Nr 176 (pow. 19.600 m ²)	Grotowice	400,00 zł	127	
0/03/036/73	Działka Nr 185 (pow. 2.000 m ²)	Grotowice	000,00 zł	13	
0/03/036/389	Działka Nr 193 (pow. 800 m ²)	Grotowice	400,00 zł	4	
0/03/036/57	Działka Nr 261 (pow. 9.900 m ²)	Grotowice	350,00 zł	64	
0/03/036/205	Działka Nr 307/1 (pow. 18 m ²)	Grotowice	536,00 zł		
0/03/036/206	Działka Nr 308/1 (pow. 19 m ²)	Grotowice	566,00 zł		
0/03/036/207	Działka Nr 309/1 (pow. 24 m ²)	Grotowice	714,00 zł		
0/03/036/208	Działka Nr 310/1 (pow. 42 m ²)	Grotowice	250,00 zł	1	
0/03/036/209	Działka Nr 311/1 (pow. 75 m ²)	Grotowice	233,00 zł	2	
0/03/036/210	Działka Nr 312/1 (pow. 82 m ²)	Grotowice	441,00 zł	2	
0/03/036/211	Działka Nr 313/1 (pow. 153 m ²)	Grotowice	555,00 zł	4	
0/03/036/212	Działka Nr 314/1 (pow. 39 m ²)	Grotowice	161,00 zł	1	
0/03/036/213	Działka Nr 315/1 (pow. 57 m ²)	Grotowice	697,00 zł	1	
0/03/036/214	Działka Nr 316/1 (pow. 78 m ²)	Grotowice	322,00 zł	2	
0/03/036/215	Działka Nr 317/1 (pow. 52 m ²)	Grotowice	548,00 zł	1	
0/03/036/216	Działka Nr 318/1 (pow. 47 m ²)	Grotowice	399,00 zł	1	
0/03/036/217	Działka Nr 319/1 (pow. 28 m ²)	Grotowice	834,00 zł		
0/03/036/218	Działka Nr 320/1 (pow. 40 m ²)	Grotowice	191,00 zł	1	
0/03/036/219	Działka Nr 321/1 (pow. 16 m ²)	Grotowice	476,00 zł		
0/03/036/220	Działka Nr 322/1 (pow. 99 m ²)	Grotowice	947,00 zł	2	
0/03/036/221	Działka Nr 323/1 (pow. 108 m ²)	Grotowice	215,00 zł	3	

0/03/036/222	Działka Nr 324/1 (pow. 190 m ²)	Grotowice	656,00 zł	5		
0/03/036/223	Działka Nr 334/1 (pow. 91 m ²)	Grotowice	709,00 zł	2		
0/03/036/99	Działka Nr 487 (pow. 5.000 m ²)	Grotowice	500,00 zł	32		
0/03/036/390	Działka Nr 488 (pow. 1.500 m ²)	Grotowice	250,00 zł	8		
0/03/036/391	Działka Nr 489 (pow. 600 m ²)	Grotowice	300,00 zł	3		
0/03/036/392	Działka Nr 505 (pow. 1.100 m ²)	Grotowice	050,00 zł	6		
0/03/036/393	Działka Nr 508 (pow. 2.400 m ²)	Grotowice	200,00 zł	13		
0/03/036/100	Działka Nr 518 (pow. 6.500 m ²)	Grotowice	250,00 zł	42		
0/03/036/101	Działka Nr 525 (pow. 8.800 m ²)	Grotowice	200,00 zł	57		
0/03/036/394	Działka Nr 527 (pow. 1.600 m ²)	Grotowice	800,00 zł	8		
0/03/036/102	Działka Nr 535 (pow. 1.800 m ²)	Grotowice	700,00 zł	11		
0/03/036/103	Działka Nr 537 (pow. 3.600 m ²)	Grotowice	400,00 zł	23		
0/03/036/114	Działka Nr 540 (pow. 500 m ²)	Grotowice	250,00 zł	3		
0/03/036/106	Działka Nr 541 (pow. 1.100 m ²)	Grotowice	150,00 zł	7		
0/01/010/53	Działka Nr 542/2 (pow. 387 m ²)	Grotowice	226,00 zł			
0/03/036/105	Działka Nr 545 (pow. 1.300 m ²)	Grotowice	450,00 zł	8		
0/03/036/104	Działka Nr 547 (pow. 9.700 m ²)	Grotowice	050,00 zł	63		
0/03/036/395	Działka Nr 570 (pow. 900 m ²)	Grotowice	950,00 zł	4		
0/03/036/396	Działka Nr 602 (pow. 11.100 m ²)	Grotowice	050,00 zł	61		
0/03/036/457	Działka Nr 606 (pow. 1.400 m ²)	Grotowice	850,00 zł	10		
0/03/036/458	Działka Nr 627 (pow. 3.400 m ²)	Grotowice	350,00 zł	26		
0/03/036/397	Działka Nr 656 (pow. 1.200 m ²)	Grotowice	600,00 zł	6		
0/03/036/74	Działka Nr 683 (pow. 1.600 m ²)	Grotowice	400,00 zł	10		
0/03/036/398	Działka Nr 732 (pow. 100 m ²)	Grotowice	550,00 zł			
0/03/036/399	Działka Nr 737 (pow. 2.200 m ²)	Grotowice	100,00 zł	12		
0/03/036/54	Działka Nr 43 (pow. 11.000 m ²)	Gustawów	000,00 zł	22		
0/03/036/75	Działka Nr 142 (pow. 3.500 m ²)	Gustawów	000,00 zł	7		
0/03/036/316	Działka nr 8 (pow. 4800 m ²)	Jeziorec	312,00 zł	9		
0/03/036/317	Działka nr 13 (pow. 1500 m ²)	Jeziorec	910,00 zł	2		
0/03/036/318	Działka nr 29 (pow. 2500 m ²)	Jeziorec	850,00 zł	4		
0/03/036/319	Działka nr 45 (pow. 800 m ²)	Jeziorec	552,00 zł	1		
0/03/036/121	Działka Nr 53/1 (pow. 13.700 m ²)	Jeziorec	523,00 zł	24		
0/03/036/314	Działka nr 71 (pow. 4.900 m ²)	Jeziorec	506,00 zł	9		

0/03/036/315	Działka nr 80 (pow. 300 m ²)	Jeziorzec	582,00 zł		
0/03/036/327	Działka nr 82 (pow. 600 m ²)	Jeziorzec	164,00 zł	1	
0/03/036/67	Działka Nr 87 (pow. 7.400 m ²)	Jeziorzec	800,00 zł	14	
0/03/036/320	Działka nr 89 (pow. 600 m ²)	Jeziorzec	164,00 zł	1	
0/03/036/47	Działka Nr 107/1 (pow. 1.700 m ²)	Jeziorzec	000,00 zł	34	
0/03/036/321	Działka nr 107/3 (pow. 300 m ²)	Jeziorzec	582,00 zł		
0/03/036/322	Działka nr 128 (pow. 2.400 m ²)	Jeziorzec	656,00 zł	4	
0/03/036/68	Działka Nr 130 (pow. 11.900 m ²)	Jeziorzec	800,00 zł	23	
0/03/036/323	Działka nr 135 (pow. 1500 m ²)	Jeziorzec	910,00 zł	2	
0/03/036/324	Działka nr 147/1 (pow. 2.900 m ²)	Jeziorzec	626,00 zł	5	
0/03/036/325	Działka nr 153/1 (pow. 12.900 m ²)	Jeziorzec	026,00 zł	25	
0/03/036/326	Działka nr 162 (pow. 1.000 m ²)	Jeziorzec	940,00 zł	1	
0/03/036/423	Działka nr 53/2 (pow. 1.0570 m ²)	Jeziorzec	955,00 zł	1	
0/03/036/224	Działka Nr 1 (pow. 1.000 m ²)	Kanice	940,00 zł	1	
0/03/036/343	Działka nr 39 (pow. 700 m ²)	Kanice Kolonia	358,00 zł	1	
0/03/036/58	Działka Nr 51 (pow. 1.500 m ²)	Kanice Kolonia	000,00 zł	3	
0/03/036/28	Działka Nr 70 (pow. 21.000 m ²)	Kanice Kolonia	000,00 zł	42	
0/03/036/344	Działka nr 83 (pow. 1100 m ²)	Kanice Kolonia	134,00 zł	2	
0/03/036/345	Działka nr 91 (pow. 2200 m ²)	Kanice Kolonia	268,00 zł	4	
0/03/036/76	Działka Nr 105 (pow. 600 m ²)	Kanice Kolonia	200,00 zł	1	
0/03/036/333	Działka nr 9 (pow. 200 m ²)	Kanice	388,00 zł		
0/03/036/334	Działka nr 12 (pow. 700 m ²)	Kanice	358,00 zł	1	
0/03/036/335	Działka nr 96 (pow. 800 m ²)	Kanice	552,00 zł	1	
0/03/036/336	Działka nr 151/2 (pow. 4500 m ²)	Kanice	730,00 zł	8	
0/03/036/79	Działka Nr 153 (pow. 200 m ²)	Kanice	400,00 zł		
0/03/036/80	Działka Nr 176/1 (pow. 17.800 m ²)	Kanice	600,00 zł	35	
0/03/036/49	Działka Nr 243 (pow. 11.300 m ²)	Kanice	600,00 zł	22	
0/03/036/337	Działka nr 280 (pow. 300 m ²)	Kanice	582,00 zł		
0/03/036/338	Działka nr 324 (pow. 200 m ²)	Kanice	388,00 zł		
0/03/036/339	Działka nr 350 (pow. 100 m ²)	Kanice	194,00 zł		
0/03/036/340	Działka nr 393 (pow. 500 m ²)	Kanice	970,00 zł		
0/03/036/341	Działka nr 414 (pow. 800 m ²)	Kanice	552,00 zł	1	
0/03/036/342	Działka Nr 428 (pow. 400 m ²)	Kanice	776,00 zł		

0/03/036/34	Działka Nr 156 (pow. 2.900 m ²)	Kawęczyn	800,00 zł	5		
0/03/036/454	Działka Nr 330 (pow. 3.200 m ²)	Kawęczyn	816,00 zł	10		
0/03/036/31	Działka Nr 550 (pow. 6.300 m ²)	Kawęczyn	600,00 zł	12		
0/03/036/51	Działka Nr 621 (pow. 9000 m ²)	Kawęczyn	000,00 zł	18		
0/03/036/375	Działka Nr 329 (pow. 2.500 m ²)	Kawęczyn	575,00 zł	3		
0/03/036/70	Działka Nr 10 (pow. 5.000 m ²)	Lubocz	000,00 zł	10		
0/03/036/331	Działka nr 15 (pow. 200 m ²)	Lubocz	388,00 zł			
0/03/036/332	Działka nr 30 (pow. 10.600 m ²)	Lubocz	564,00 zł	20		
0/03/036/328	Działka nr 33 (pow. 4.800 m ²)	Lubocz	312,00 zł	9		
0/03/036/329	Działka nr 38 (pow. 600 m ²)	Lubocz	164,00 zł	1		
0/03/036/330	Działka nr 41 (pow. 1.200 m ²)	Lubocz	328,00 zł	2		
0/03/036/32	Działka Nr 101 (pow. 4.000 m ²)	Lubocz	000,00 zł	8		
0/03/036/442	Działka Nr 118 (pow. 100 m ²)	Lubocz	338,00 zł			
0/03/036/443	Działka Nr 126 (pow. 400 m ²)	Lubocz	352,00 zł	1		
0/03/036/33	Działka Nr 172 (pow. 4.300 m ²)	Lubocz	600,00 zł	8		
0/03/036/429	Działka Nr 211 (pow. 2.500 m ²)	Lubocz	450,00 zł	8		
0/03/036/81	Działka Nr 213 (pow. 1.600 m ²)	Lubocz	200,00 zł	3		
0/03/036/430	Działka Nr 262 (pow. 600 m ²)	Lubocz	028,00 zł	2		
0/03/036/431	Działka Nr 263 (pow. 4.800 m ²)	Lubocz	224,00 zł	16		
0/03/036/432	Działka Nr 278 (pow. 1.200 m ²)	Lubocz	056,00 zł	4		
0/03/036/433	Działka Nr 288 (pow. 300 m ²)	Lubocz	014,00 zł	1		
0/03/036/434	Działka Nr 291 (pow. 1.700 m ²)	Lubocz	746,00 zł	5		
0/03/036/82	Działka Nr 301 (pow. 6.200 m ²)	Lubocz	400,00 zł	12		
0/03/036/83	Działka Nr 313 (pow. 6.700 m ²)	Lubocz	400,00 zł	13		
0/03/036/435	Działka Nr 320 (pow. 2.900 m ²)	Lubocz	802,00 zł	9		
0/03/036/84	Działka Nr 351 (pow. 17.200 m ²)	Lubocz	400,00 zł	34		
0/03/036/50	Działka Nr 389 (pow. 10.900 m ²)	Lubocz	800,00 zł	21		
0/03/036/400	Działka Nr 416 (pow. 400 m ²)	Lubocz	572,00 zł			
0/03/036/401	Działka Nr 421 (pow. 2.600 m ²)	Lubocz	718,00 zł	3		
0/03/036/402	Działka Nr 424 (pow. 7.700 m ²)	Lubocz	011,00 zł	11		
0/03/036/403	Działka Nr 427 (pow. 700 m ²)	Lubocz	001,00 zł	1		
0/03/036/404	Działka Nr 451 (pow. 6.100 m ²)	Lubocz	723,00 zł	8		
0/03/036/428	Działka Nr 504/1 (pow. 5.900 m ²)	Lubocz	942,00 zł	19		

0/03/036/436	Działka Nr 555 (pow. 200 m ²)	Lubocz	676,00 zł		
0/03/036/405	Działka Nr 579 (pow. 3.100 m ²)	Lubocz	433,00 zł	4	
0/03/036/406	Działka Nr 648 (pow. 7.200 m ²)	Lubocz	296,00 zł	10	
0/03/036/440	Działka Nr 656/3 (pow. 200 m ²)	Lubocz	676,00 zł		
0/03/036/407	Działka Nr 680 (pow. 4.900 m ²)	Lubocz	007,00 zł	7	
0/03/036/408	Działka Nr 688 (pow. 700 m ²)	Lubocz	001,00 zł	1	
0/03/036/409	Działka Nr 689 (pow. 1.000 m ²)	Lubocz	430,00 zł	1	
0/03/036/109	Działka Nr 691/2 (pow. 182 m ²)	Lubocz	364,00 zł		
0/03/036/410	Działka Nr 694 (pow. 8.700 m ²)	Lubocz	441,00 zł	12	
0/03/036/439	Działka Nr 724 (pow. 1.000 m ²)	Lubocz	380,00 zł	3	
0/03/036/441	Działka Nr 742 (pow. 400 m ²)	Lubocz	352,00 zł	1	
0/03/036/411	Działka Nr 1000/1 (pow. 2.700 m ²)	Lubocz	861,00 zł	3	
0/03/036/437	Działka Nr 1064 (pow. 4.700 m ²)	Lubocz	886,00 zł	15	
0/03/036/438	Działka Nr 1065 (pow. 6.300 m ²)	Lubocz	294,00 zł	21	
0/03/036/419	Działka Nr 18 (pow. 1.100 m ²)	Łęg	050,00 zł	6	
0/03/036/71	Działka Nr 34 (pow. 6.000 m ²)	Łęg	000,00 zł	39	
0/03/036/225	Działka Nr 66 (pow. 5.600 m ²)	Łęg	712,00 zł	166	
0/03/036/226	Działka Nr 85/2 (pow. 284 m ²)	Łęg	455,00 zł	8	
0/03/036/227	Działka nr 90 (pow. 700 m ²)	Łęg	839,00 zł	20	
0/03/036/228	Działka nr 91 (pow. 6400 m ²)	Łęg	528,00 zł	190	
0/03/036/452	Działka Nr 92 (pow. 3.800 m ²)	Łęg	450,00 zł	29	
0/03/036/229	Działka nr 93 (pow. 2700 m ²)	Łęg	379,00 zł	80	
0/03/036/230	Działka Nr 94/1 (pow. 33 m ²)	Łęg	982,00 zł		
0/03/036/231	Działka Nr 94/5 (pow. 247 m ²)	Łęg	353,00 zł	7	
0/03/036/232	Działka Nr 95/2 (pow. 658 m ²)	Łęg	589,00 zł	19	
0/03/036/233	Działka Nr 96/2 (pow. 574 m ²)	Łęg	088,00 zł	17	
0/03/036/234	Działka Nr 147/3 (pow. 16 m ²)	Łęg	476,00 zł		
0/03/036/235	Działka Nr 147/5 (pow. 18 m ²)	Łęg	536,00 zł		
0/03/036/236	Działka Nr 152/5 (pow. 1.978 m ²)	Łęg	885,00 zł	58	
0/03/036/420	Działka Nr 153 (pow. 1.100 m ²)	Łęg	050,00 zł	6	
0/03/036/237	Działka Nr 154/3 (pow. 18 m ²)	Łęg	536,00 zł		
0/03/036/238	Działka Nr 154/5 (pow. 243 m ²)	Łęg	234,00 zł	7	
0/03/036/239	Działka Nr 155/3 (pow. 230 m ²)	Łęg	847,00 zł	6	

0/03/036/240	Działka Nr 155/6 (pow. 63 m ²)	Łęg	876,00 zł	1		
0/03/036/241	Działka Nr 155/8 (pow. 63 m ²)	Łęg	876,00 zł	1		
0/03/036/242	Działka Nr 155/10 (pow. 236 m ²)	Łęg	026,00 zł	7		
0/03/036/56	Działka Nr 159 (pow. 6.200 m ²)	Łęg	300,00 zł	40		
0/03/036/243	Działka Nr 160 (pow. 700 m ²)	Łęg	839,00 zł	20		
0/03/036/72	Działka Nr 161 (pow. 900 m ²)	Łęg	850,00 zł	5		
0/03/036/421	Działka Nr 162 (pow. 3.200 m ²)	Łęg	600,00 zł	17		
0/03/036/422	Działka Nr 163 (pow. 3.600 m ²)	Łęg	800,00 zł	19		
0/03/036/244	Działka Nr 164 (pow. 4.300 m ²)	Łęg	011,00 zł	128		
0/03/036/245	Działka Nr 165 (pow. 3.900 m ²)	Łęg	103,00 zł	116		
0/03/036/246	Działka Nr 175 (pow. 2.400 m ²)	Łęg	448,00 zł	71		
0/03/036/37	Działka Nr 185 (pow. 4.200 m ²)	Łęg	300,00 zł	27		
0/03/036/446	Działka Nr 186 (pow. 1.000 m ²)	Łęg	750,00 zł	7		
0/03/036/447	Działka Nr 187 (pow. 1.100 m ²)	Łęg	525,00 zł	8		
0/03/036/488	Działka Nr 188 (pow. 2.000 m ²)	Łęg	500,00 zł	15		
0/03/036/42	Działka Nr 193 (pow. 5.400 m ²)	Łęg	100,00 zł	35		
0/03/036/449	Działka Nr 288 (pow. 1.400 m ²)	Łęg	850,00 zł	10		
0/03/036/450	Działka Nr 290 (pow. 5.000 m ²)	Łęg	750,00 zł	38		
0/03/036/38	Działka Nr 291 (pow. 6.300 m ²)	Łęg	950,00 zł	40		
0/03/036/41	Działka Nr 292 (pow. 2.800 m ²)	Łęg	200,00 zł	18		
0/03/036/247	Działka Nr 343/9 (pow. 2.218 m ²)	Łęg	030,00 zł	66		
0/03/036/451	Działka Nr 1245 (pow. 1.500 m ²)	Łęg	625,00 zł	11		
0/03/036/40	Działka Nr 1250 (pow. 6.400 m ²)	Łęg	600,00 zł	41		
0/03/036/453	Działka Nr 1262 (pow. 2.400 m ²)	Łęg	600,00 zł	18		
0/03/036/39	Działka Nr 1264 (pow. 1.300 m ²)	Łęg	450,00 zł	8		
0/03/036/78	Działka Nr 5 (pow. 2.500 m ²)	Roszkowa Wola	000,00 zł	5		
0/03/036/346	Działka nr 28 (pow. 7200 m ²)	Roszkowa Wola	968,00 zł	13		
0/03/036/347	Działka nr 46 (pow. 2400 m ²)	Roszkowa Wola	656,00 zł	4		
0/03/036/348	działka nr 77 (pow. 2200 m ²)	Roszkowa Wola	268,00 zł	4		
0/03/036/349	Działka nr 148/1 (pow. 3500 m ²)	Roszkowa Wola	790,00 zł	6		
0/03/036/359	Działka nr 148/3 (pow. 500 m ²)	Roszkowa Wola	970,00 zł			
0/03/036/122	Działka Nr 171 (pow. 11.900 m ²)	Roszkowa Wola	301,00 zł	21		
0/03/036/360	Działka nr 211/1 (pow. 600 m ²)	Roszkowa Wola	164,00 zł	1		

0/03/036/361	Działka nr 211/4 (pow. 3700 m ²)	Roszkowa Wola	178,00 zł	7		
0/03/036/350	Działka nr 212/1 (pow. 3800 m ²)	Roszkowa Wola	372,00 zł	7		
0/03/036/351	Działka nr 212/3 (pow. 800 m ²)	Roszkowa Wola	552,00 zł	1		
0/03/036/362	Działka nr 212/5 (pow. 500 m ²)	Roszkowa Wola	970,00 zł			
0/03/036/363	Działka nr 213 (pow. 600 m ²)	Roszkowa Wola	164,00 zł	1		
0/03/036/352	Działka nr 266 (pow. 6000 m ²)	Roszkowa Wola	640,00 zł	11		
0/03/036/353	Działka nr 279 (pow. 500 m ²)	Roszkowa Wola	970,00 zł			
0/03/036/52	Działka Nr 296 (pow. 15.300 m ²)	Roszkowa Wola	600,00 zł	30		
0/03/036/426	Działka Nr 396 (pow. 1.100 m ²)	Roszkowa Wola	718,00 zł	3		
0/03/036/354	Działka nr 403 (pow. 1000 m ²)	Roszkowa Wola	940,00 zł	1		
0/03/036/355	Działka nr 64 (pow. 300 m ²)	Roszkowa Wola Kol.	582,00 zł			
0/03/036/356	Działka nr 83 (pow. 900 m ²)	Roszkowa Wola Kol.	746,00 zł	1		
0/03/036/357	Działka nr 96 (pow. 8300 m ²)	Roszkowa Wola Kol.	102,00 zł	16		
0/03/036/358	Działka nr 390/1 (pow. 4700 m ²)	Roszkowa Wola Kol.	118,00 zł	9		
0/03/036/427	Działka Nr 391 (pow. 1.000 m ²)	Roszkowa Wola Kol.	380,00 zł	3		
0/03/036/248	Działka nr 1 (pow. 1.400 m ²)	Rzeczycza	678,00 zł	41		
0/03/036/249	Działka nr 69 (pow. 1.000 m ²)	Rzeczycza	770,00 zł	29		
0/03/036/444	Działka Nr 133 (pow. 500 m ²)	Rzeczycza	875,00 zł	3		
0/03/036/250	Działka Nr 860/1 (pow. 260 m ²)	Rzeczycza	740,00 zł	7		
0/03/036/251	Działka Nr 860/7 (pow. 893 m ²)	Rzeczycza	484,90 zł	28		
0/03/036/252	Działka Nr 860/8 (pow. 1.410 m ²)	Rzeczycza	975,84 zł	44		
0/03/036/85	Działka Nr 78 (pow. 11.400 m ²)	Rzeczycza, ul. Zakątna	100,00 zł	74		
0/03/036/86	Działka Nr 115 (pow. 12.000 m ²)	Rzeczycza, ul. Lipowa	000,00 zł	78		
0/03/036/87	Działka Nr 131 (pow. 4.400 m ²)	Rzeczycza, ul. Wiśniowa	600,00 zł	28		
0/03/036/88	Działka Nr 182 (pow. 31.700 m ²)	Rzeczycza, ul. Długa	050,00 zł	206		
0/03/036/89	Działka Nr 201 (pow. 12.300 m ²)	Rzeczycza, ul. Nowa	950,00 zł	79		
0/03/036/90	Działka Nr 239 (pow. 9.700 m ²)	Rzeczycza, ul. Piaskowa	050,00 zł	63		
0/03/036/16	Działka Nr 361/2 (pow. 702 m ²)	Rzeczycza	563,00 zł	4		
0/03/036/98	Działka Nr 366 (pow. 7.200 m ²)	Rzeczycza, ul. Zaczysze	800,00 zł	46		

0/03/036/91	Działka Nr 436 (pow. 14.500 m ²)	Rzeczycza, ul. Graniczna	250,00 zł	94		
0/03/036/123	Działka Nr 472 (pow. 22.700 m ²)	Rzeczycza, ul. Łąkowa	522,00 zł	246		
0/03/036/124	Działka Nr 714 (pow. 13.400 m ²)	Rzeczycza, ul. Łąkowa	524,00 zł	145		
0/03/036/97	Działka Nr 727 (pow. 10.500 m ²)	Rzeczycza, ul. Akacyjowa	250,00 zł	68		
0/03/036/92	Działka Nr 750 (pow. 7.700 m ²)	Rzeczycza, ul. Zachodnia	050,00 zł	50		
0/03/036/43	Działka Nr 754 (pow. 200 m ²)	Rzeczycza	300,00 zł	1		
0/03/036/93	Działka Nr 777 (pow. 9.000 m ²)	Rzeczycza, ul. Polna	500,00 zł	58		
0/03/036/22	Działka Nr 813/3 (pow. 1.051 m ²)	Rzeczycza	831,50 zł	6		
0/03/036/112	Działka Nr 819/13 (pow. 506 m ²)	Rzeczycza	289,00 zł	3		
0/03/036/96	Działka Nr 822 (pow. 3.600 m ²)	Rzeczycza, ul. Akacyjowa	400,00 zł	23		
0/03/036/17	Działka Nr 862/2 (pow. 570 m ²)	Rzeczycza	705,50 zł	3		
0/03/036/19	Działka Nr 867/3 (pow. 596 m ²)	Rzeczycza	142,02 zł	5		
0/03/036/20	Działka Nr 868/3 (pow. 308 m ²)	Rzeczycza	657,28 zł	2		
0/03/036/21	Działka Nr 869/14 (pow. 598 m ²)	Rzeczycza	159,27 zł	5		
0/03/036/14	Działka Nr 869/4 (pow. 527 m ²)	Rzeczycza	425,50 zł	3		
0/03/036/15	Działka Nr 869/7 (pow. 485 m ²)	Rzeczycza	152,50 zł	3		
0/03/036/110	Działka Nr 870/2 (pow. 237 m ²)	Rzeczycza	540,50 zł	1		
0/03/036/11	Działka Nr 871/4 (pow. 311 m ²)	Rzeczycza	202,50 zł	2		
0/03/036/12	Działka Nr 871/7 (pow. 198 m ²)	Rzeczycza	287,00 zł	1		
0/03/036/10	Działka Nr 872/10 (pow. 1.292 m ²)	Rzeczycza	146,79 zł	11		
0/03/036/13	Działka Nr 872/6 (pow. 1.267 m ²)	Rzeczycza	235,00 zł	8		
0/03/036/9	Działka Nr 882/2 (pow. 62 m ²)	Rzeczycza	534,91 zł			
0/03/036/8	Działka Nr 883/1 (pow. 31 m ²)	Rzeczycza, ul. Parkowa	267,45 zł			
0/03/036/7	Działka Nr 883/2 (pow. 1.315 m ²)	Rzeczycza	547,00 zł	8		
0/03/036/253	Działka Nr 1081 (pow. 2.200 m ²)	Rzeczycza	494,00 zł	65		
0/03/036/254	Działka Nr 1090 (pow. 1.600 m ²)	Rzeczycza	632,00 zł	47		
0/03/036/35	Działka Nr 1084 (pow. 7.800 m ²)	Rzeczycza	700,00 zł	50		
0/03/036/36	Działka Nr 1085 (pow. 7.300 m ²)	Rzeczycza	450,00 zł	47		
0/03/036/445	Działka Nr 1110 (pow. 2.200 m ²)	Rzeczycza	050,00 zł	17		
0/03/036/94	Działka Nr 1120 (pow. 9.100 m ²)	Rzeczycza, ul. Niska	150,00 zł	59		

0/03/036/125	Działka Nr 1124 (pow. 200 m ²)	Rzeczycza (droga do Łęga)	172,00 zł	2		
0/03/036/126	Działka Nr 1125 (pow. 6.200 m ²)	Rzeczycza, ul. Hubala	332,00 zł	67		
0/03/036/95	Działka Nr 1168 (pow. 5.500 m ²)	Rzeczycza, ul. Słoneczna	750,00 zł	35		
0/03/036/117	Działka Nr 1197 (pow. 1600 m ²)	Rzeczycza (droga do Łęga)	400,00 zł	10		
0/03/036/255	Działka Nr 1199 (pow. 2.700 m ²)	Rzeczycza - droga do Grotowic (przez pola)	379,00 zł	80		
0/03/036/3	Działka Nr 1323 (pow. 1.400 m ²)	Rzeczycza, ul. Obwodowa	100,00 zł	9		
0/03/036/4	Działka Nr 1324 (pow. 1.700 m ²)	Rzeczycza, ul. Kwiatowa	050,00 zł	11		
0/03/036/5	Działka Nr 1325/2 (pow. 2.300 m ²)	Rzeczycza, ul. Niska	950,00 zł	14		
0/03/036/6	Działka Nr 1326 (pow. 1.300 m ²)	Rzeczycza, ul. Obwodowa	450,00 zł	8		
0/03/036/113	Działka Nr 1337 (pow. 2.407 m ²)	Rzeczycza, ul. Spółdzielców	645,50 zł	15		
0/03/036/256	Działka Nr 1341/1 (pow. 112 m ²)	Rzeczycza	334,00 zł	3		
0/03/036/257	Działka Nr 1341/2 (pow. 1.793 m ²)	Rzeczycza	378,00 zł	53		
0/03/036/424	Działka Nr 1079/4 (pow. 356 m ²)	Rzeczycza	000,00 zł	2		
0/03/036/2	Działka Nr 318/1 (pow. 75 m ²)	Sadykierz	550,33 zł			
0/03/036/116	Działka Nr 351 (pow. 7.400 m ²)	Sadykierz-Ameryka	800,00 zł	14		
0/03/036/44	Działka Nr 360 (pow. 5.800 m ²)	Sadykierz	600,00 zł	11		
0/03/036/276	Działka nr 461 (pow. 3700 m ²)	Sadykierz	178,00 zł	7		
0/03/036/29	Działka Nr 497 (pow. 3.600 m ²)	Sadykierz	200,00 zł	7		
0/03/036/364	Działka nr 71 (pow. 4500 m ²)	Stanisławów	730,00 zł	8		
0/03/036/365	Działka nr 256 (pow. 1200 m ²)	Stanisławów	328,00 zł	2		
0/03/036/53	Działka Nr 142 (pow. 12.000 m ²)	Stanisławów	000,00 zł	24		
0/03/036/77	Działka Nr 52 (pow. 4.600 m ²)	Wiechnowice - Poniatówka	200,00 zł	9		
0/03/036/366	Działka nr 11 (pow. 600 m ²)	Wiechnowice	164,00 zł	1		
0/03/036/367	Działka nr 54 (pow. 1900 m ²)	Wiechnowice	686,00 zł	3		
0/03/036/368	Działka nr 74 (pow. 7800 m ²)	Wiechnowice	132,00 zł	15		
0/03/036/369	Działka nr 81 (pow. 210 m ²)	Wiechnowice	074,00 zł	4		
0/03/036/370	Działka nr 147 (pow. 500 m ²)	Wiechnowice	970,00 zł			
0/03/036/48	Działka Nr 151 (pow. 9.100 m ²)	Wiechnowice	200,00 zł	18		
0/03/036/1	Działka Nr 201/1 (pow.251 m ²)	Wiechnowice	033,60 zł	3		

0/03/036/371	Działka nr 1 (pow. 8700 m ²)	Poniatówka	878,00 zł	16	
0/03/036/372	Działka nr 12 (pow. 900 m ²)	Poniatówka	746,00 zł	1	
0/03/036/373	Działka nr 30 (pow. 6500 m ²)	Poniatówka	261,00 zł	1	
0/03/036/374	Działka nr 31 (pow. 1300 m ²)	Poniatówka	522,00 zł	2	
0/03/036/270	Działka nr 21 (pow. 3300 m ²)	Zawady	402,00 zł	6	
0/03/036/60	Działka Nr 22 (pow. 20.100 m ²)	Zawady	200,00 zł	40	
0/03/036/61	Działka Nr 53 (pow. 6.600 m ²)	Zawady	200,00 zł	13	
0/03/036/271	Działka nr 100 (pow. 7800 m ²)	Zawady	132,00 zł	15	
0/03/036/272	Działka nr 101 (pow. 2400 m ²)	Zawady	656,00 zł	4	
0/03/036/273	Działka nr 111 (pow. 4300 m ²)	Zawady	342,00 zł	8	
0/03/036/274	Działka nr 124 (pow. 2700 m ²)	Zawady	238,00 zł	5	
0/03/036/275	Działka nr 161 (pow. 4800 m ²)	Zawady	312,00 zł	9	
0/01/042/1	Działka nr 979/2 (pow. 2402 m ²)	Rzeczycza	151,68 zł	12	
0/01/040/1	Działka nr 1289 (pow. 345 m ²)	Łęg	416,80 zł	1	
0/04/040/13	Działka nr 306/1 (pow. 49 m ²)	Bartoszewka	382,78 zł	1	przyjęcie środka trwałego
0/04/040/19	Działka nr 307/1 (pow. 202 m ²)	Bartoszewka	622,22 zł	5	przyjęcie środka trwałego
0/04/040/20	Działka nr 309/1 (pow. 20 m ²)	Bartoszewka	543,40 zł		przyjęcie środka trwałego
0/04/040/21	Działka nr 310/1 (pow. 9 m ²)	Bartoszewka	244,60 zł		przyjęcie środka trwałego
0/04/040/22	Działka nr 346/1 (pow. 32 m ²)	Bartoszewka	870,00 zł		przyjęcie środka trwałego
0/04/040/16	Działka nr 665/2 (pow. 86 m ²)	Bartoszewka	399,00 zł	2	przyjęcie środka trwałego
0/04/040/14	Działka nr 666/2 (pow. 153 m ²)	Bartoszewka	316,16 zł	4	przyjęcie środka trwałego
0/04/040/7	Działka nr 90/2 (pow. 149 m ²)	Bartoszewka	050,00 zł	4	przyjęcie środka trwałego
0/04/040/8	Działka nr 91/2 (pow. 59 m ²)	Bartoszewka	604,00 zł	1	przyjęcie środka trwałego
0/04/040/9	Działka nr 92/2 (pow. 53 m ²)	Bartoszewka	455,00 zł	1	przyjęcie środka trwałego
0/04/040/10	Działka nr 93/2 (pow. 343 m ²)	Bartoszewka	470,00 zł	9	przyjęcie środka trwałego
0/04/040/11	Działka nr 94/2 (pow. 173 m ²)	Bartoszewka	879,00 zł	4	przyjęcie środka trwałego
0/04/040/12	Działka nr 95/2 (pow. 273 m ²)	Bartoszewka	704,06 zł	7	przyjęcie środka trwałego
0/04/040/15	Działka nr 96/2 (pow. 179 m ²)	Bartoszewka	947,00 zł	4	przyjęcie środka trwałego
0/04/040/17	Działka nr 97/2 (pow. 148 m ²)	Bartoszewka	050,00 zł	5	przyjęcie środka trwałego
0/04/040/18	Działka nr 98/2 (pow. 66 m ²)	Bartoszewka	836,78 zł	1	przyjęcie środka trwałego

0/04/040/39	Działka nr 128/2 (pow. 74 m ²)	Gustawów	051,00 zł	2	przyjęcie środka trwałego
0/04/040/24	Działka nr 19/2 (pow. 61 m ²)	Gustawów	700,83 zł	1	przyjęcie środka trwałego
0/04/040/26	Działka nr 20/2 (pow. 101 m ²)	Gustawów	804,94 zł	2	przyjęcie środka trwałego
0/04/040/28	Działka nr 22/2 (pow. 78 m ²)	Gustawów	176,00 zł	2	przyjęcie środka trwałego
0/04/040/29	Działka nr 23/2 (pow. 49 m ²)	Gustawów	367,00 zł	1	przyjęcie środka trwałego
0/04/040/27	Działka nr 24/2 (pow. 78 m ²)	Gustawów	166,06 zł	2	przyjęcie środka trwałego
0/04/040/25	Działka nr 25/2 (pow. 168 m ²)	Gustawów	682,17 zł	4	przyjęcie środka trwałego
0/04/040/30	Działka nr 26/2 (pow. 189 m ²)	Gustawów	137,00 zł	5	przyjęcie środka trwałego
0/04/040/31	Działka nr 27/2 (pow. 105 m ²)	Gustawów	983,05 zł	2	przyjęcie środka trwałego
0/04/040/32	Działka nr 28/2 (pow. 46 m ²)	Gustawów	306,00 zł	1	przyjęcie środka trwałego
0/04/040/33	Działka nr 29/2 (pow. 56 m ²)	Gustawów	590,95 zł	1	przyjęcie środka trwałego
0/04/040/34	Działka nr 30/2 (pow. 52 m ²)	Gustawów	443,52 zł	1	przyjęcie środka trwałego
0/04/040/35	Działka nr 31/2 (pow. 63 m ²)	Gustawów	749,48 zł	1	przyjęcie środka trwałego
0/04/040/36	Działka nr 32/2 (pow. 63 m ²)	Gustawów	746,00 zł	1	przyjęcie środka trwałego
0/04/040/37	Działka nr 33/2 (pow. 63 m ²)	Gustawów	746,00 zł	1	przyjęcie środka trwałego
0/04/040/38	Działka nr 34/2 (pow. 96 m ²)	Gustawów	661,00 zł	2	przyjęcie środka trwałego
0/04/040/40	Działka nr 35/2 (pow. 43 m ²)	Gustawów	199,70 zł	1	przyjęcie środka trwałego
0/04/040/41	Działka nr 36/2 (pow. 25 m ²)	Gustawów	697,30 zł		przyjęcie środka trwałego
0/04/040/42	Działka nr 37/2 (pow. 16 m ²)	Gustawów	435,00 zł		przyjęcie środka trwałego
0/04/040/43	Działka nr 38/2 (pow. 45 m ²)	Gustawów	276,65 zł	1	przyjęcie środka trwałego
0/04/040/44	Działka nr 39/2 (pow. 55 m ²)	Gustawów	560,35 zł	1	przyjęcie środka trwałego
0/04/040/45	Działka nr 40/2 (pow. 40 m ²)	Gustawów	169,00 zł	1	przyjęcie środka trwałego
0/04/040/46	Działka nr 41/2 (pow. 55 m ²)	Gustawów	530,00 zł	1	przyjęcie środka trwałego
0/04/040/47	Działka nr 42/2 (pow. 49 m ²)	Gustawów	358,00 zł	1	przyjęcie środka trwałego
0/04/040/48	Działka nr 42/6 (pow. 373 m ²)	Gustawów	407,00 zł	10	przyjęcie środka trwałego
0/04/040/23	Działka nr 18/2 (pow. 30 m ²)	Gustawów	837,00 zł		przyjęcie środka trwałego
0/04/040/69	Działka nr 33/2 (pow. 83 m ²)	Jeziorec	267,00 zł	2	przyjęcie środka trwałego
0/04/040/68	Działka nr 34/2 (pow. 79 m ²)	Jeziorec	292,00 zł	2	przyjęcie środka trwałego
0/04/040/67	Działka nr 35/2 (pow. 111 m ²)	Jeziorec	092,00 zł	3	przyjęcie środka trwałego

0/04/040/66	Działka nr 36/2 (pow. 85 m ²)	Jeziorzec	310,00 zł	2		przyjęcie środka trwałego
0/04/040/65	Działka nr 37/2 (pow. 38 m ²)	Jeziorzec	060,00 zł	1		przyjęcie środka trwałego
0/04/040/73	Działka nr 38/2 (pow. 39 m ²)	Jeziorzec	088,00 zł	1		przyjęcie środka trwałego
0/04/040/64	Działka nr 39/2 (pow. 58 m ²)	Jeziorzec	576,00 zł	1		przyjęcie środka trwałego
0/04/040/63	Działka nr 40/2 (pow. 121 m ²)	Jeziorzec	341,00 zł	3		przyjęcie środka trwałego
0/04/040/62	Działka nr 41/4 (pow. 30 m ²)	Jeziorzec	851,00 zł			przyjęcie środka trwałego
0/04/040/61	Działka nr 43/2 (pow. 87 m ²)	Jeziorzec	428,00 zł	2		przyjęcie środka trwałego
0/04/040/70	Działka nr 47/2 (pow. 11 m ²)	Jeziorzec	307,00 zł			przyjęcie środka trwałego
0/04/040/71	Działka nr 48/1 (pow. 19 m ²)	Jeziorzec	530,00 zł			przyjęcie środka trwałego
0/04/040/72	Działka nr 49/1 (pow. 64 m ²)	Jeziorzec	786,00 zł	1		przyjęcie środka trwałego
0/04/040/3	Działka nr 28/2 (pow. 178 m ²)	Poniatówka	838,00 zł	4		przyjęcie środka trwałego
0/04/040/4	Działka nr 29/2 (pow. 172 m ²)	Poniatówka	674,96 zł	4		przyjęcie środka trwałego
0/04/040/5	Działka nr 54/1 (pow. 473 m ²)	Poniatówka	856,14 zł	12		przyjęcie środka trwałego
0/04/040/6	Działka nr 54/2 (pow. 143 m ²)	Poniatówka	886,90 zł	3		przyjęcie środka trwałego
0/04/040/56	Działka nr 1/2 (pow. 97 m ²)	Roszkowa Wola	696,60 zł	2		przyjęcie środka trwałego
0/04/040/54	Działka nr 10/1 (pow. 6 m ²)	Roszkowa Wola	167,40 zł			przyjęcie środka trwałego
0/04/040/55	Działka nr 11/1 (pow. 36 m ²)	Roszkowa Wola	004,60 zł	1		przyjęcie środka trwałego
0/04/040/53	Działka nr 12/1 (pow. 230 m ²)	Roszkowa Wola	384,08 zł	6		przyjęcie środka trwałego
0/04/040/57	Działka nr 13/1 (pow. 85 m ²)	Roszkowa Wola	363,40 zł	2		przyjęcie środka trwałego
0/04/040/58	Działka nr 14/1 (pow. 27 m ²)	Roszkowa Wola	753,00 zł			przyjęcie środka trwałego
0/04/040/49	Działka nr 2/5 (pow. 336 m ²)	Roszkowa Wola	327,36 zł	9		przyjęcie środka trwałego
0/04/040/50	Działka nr 2/7 (pow. 121 m ²)	Roszkowa Wola	358,96 zł	3		przyjęcie środka trwałego
0/04/040/59	Działka nr 3/2 (pow. 44 m ²)	Roszkowa Wola	220,00 zł	1		przyjęcie środka trwałego
0/04/040/60	Działka nr 4/2 (pow. 29 m ²)	Roszkowa Wola	788,00 zł			przyjęcie środka trwałego
0/04/040/51	Działka nr 8/1 (pow. 30 m ²)	Roszkowa Wola	832,80 zł			przyjęcie środka trwałego
0/04/040/52	Działka nr 9/1 (pow. 5 m ²)	Roszkowa Wola	138,80 zł			przyjęcie środka trwałego
0/04/040/2	Działka nr 1113/2 (pow. 209 m ²)	Rzeczycza	470,00 zł	3	3 470,00 zł	przyjęcie środka trwałego
RAZEM:			6 632 749,37 zł		3 470,00 zł	
4. Tereny różne						

a. tereny różne	0/05/050/1	Działka Nr 813/1 (pow. 8.600 m ²)	Rzeczycza	55 900,00 zł		
	0/05/050/2	Działka Nr 16 (pow. 40.300 m ²)	Roszkowa Wola	131 148,63 zł		
	0/05/050/3	Działka Nr 122 (pow. 1.900 m ²)	Łęg	20 634,00 zł		
RAZEM:				207 682,63 zł	0,00 zł	
5. Nieużytki						
a. nieużytki	0/06/060/1	Działka Nr 709/1 (pow. 20.500 m ²)	Lubocz	41 000,00 zł		
	0/06/060/2	Działka Nr 709/2 (pow. 60.000 m ²)	Lubocz	120 000,00 zł		
	0/06/060/3	Działka Nr 168 (pow. 3.300 m ²)	Łęg	35 838,00 zł		
	0/06/060/4	Działka Nr 169 (pow. 2.118 m ²)	Łęg	23 001,00 zł		
	0/06/060/5	Działka Nr 343/5 (pow. 4.618 m ²)	Łęg	50 151,48 zł		
	0/01/018/1	Działka Nr 871/11 (pow. 3 018 m ²)	Rzeczycza	15 269,25 zł		
	0/01/018/3	Działka Nr 880/4 (pow. 552 m ²)	Rzeczycza	2 798,98 zł		
	0/01/018/2	Działka Nr 881/3 (pow. 15 025 m ²)	Rzeczycza	76 050,40 zł		
RAZEM:				364 109,11 zł	0,00 zł	
6. Wody						
a. grunt pod wodami	0/07/070/2	Działka Nr 97/2 (pow. 4.905 m ²)	Kanice	9 810,00 zł		
	0/07/070/6	Działka Nr 83 (pow. 4.200 m ²)	Łęg	125 034,00 zł		
	0/07/070/3	Działka Nr 867/1 (pow. 148 m ²)	Rzeczycza	1 276,88 zł		
	0/07/070/5	Działka Nr 103 (pow. 1.400 m ²)	Sadykierz	2 800,00 zł		
	0/01/070/1	Działka Nr 214 (pow. 1.400 m ²)	Wiechnowice	5 126,92 zł		
	0/07/070/4	Działka Nr 215 (pow. 2.000 m ²)	Wiechnowice	4 000,00 zł		
RAZEM:				148 047,80 zł	0,00 zł	
BUDYNKI I OBIEKTY				53 394 100,16 zł		
1. Budynki niemieszkalne						
a. zbiorniki silosy i budynki magazynowe	2/25/259/3	Piwnica przy szkole	Bobrowiec	452,92 zł		
	1/10/104/1	Wiata śmietnikowa Orzeł	Rzeczycza	32 450,00 zł		
	1/10/104/2	Wiata śmietnikowa Orzeł	Grotowice	32 450,00 zł		
	1/10/104/3	Wiata śmietnikowa Orzeł	Łęg	32 450,00 zł		
	1/10/104/	Hala magazynowa PSZOK	Rzeczycza	1 091 660,90 zł		przyjęcie środka trwałego
	1/10/104/	Hala magazynowa PSZOK	Rzeczycza	1 679 378,00 zł		przyjęcie środka trwałego
RAZEM:				2 868 841,82 zł	0,00 zł	
b. budynki biurowe	1/14/149/1	Budynek biurowy UG (parter)	Rzeczycza	293 353,68 zł		

	1/14/149/2	Budynek biurowy UG (piętro)	Rzeczycza	659 352,06 zł		
	1/14/149/3	Baza ZUK	Rzeczycza	60 000,00 zł		
	1/10/105/1	Budynek biurowy ul. Parkowa	Rzeczycza	20 392 566,92 zł		zwiększenie wartości środka trwałego
RAZEM:				21 405 272,66 zł		
c. budynki szpitali i zakładów opieki zdrowotnej	1/10/106/1	Budynek przychodni Zdrowia	Rzeczycza	1 215 630,54 zł		
RAZEM:				1 215 630,54 zł	0,00 zł	
d. budynki oświaty, nauki, kultury oraz budynki kultury fizycznej	1/17/171/5	Budynek świetlicy wiejskiej	Brzozów	380 289,65 zł		
	1/17/171/10	Budynek świetlicy wiejskiej	Grotowice	434 786,18 zł		
	1/10/103/3	Budynek świetlicy wiejskiej	Jeziorec	113 894,77 zł		
	1/17/171/7	Budynek centrum rekreacyjno-sportowego	Kanice	524 847,96 zł		
	1/178/145/2	Budynek świetlicy wiejskiej	Kawęczyn	63 919,83 zł		
	1/18/180/1	Budynek szkolny	Lubocz	614 589,33 zł		
	1/12/129/1	Budynek szkolny	Roszkowa Wola	516 564,24 zł		
	1/17/171/14/1	Budynek szkoły w Rzeczycy + kotłownia	Rzeczycza	5 441 018,99 zł		
	1/178/145/1	Budynek GOK	Rzeczycza	467 652,95 zł		
	1/10/107/9	Gminna Środowiskowa Hala Sportowa w Rzeczycy	Rzeczycza	6 055 421,60 zł		
	1/17/171/11/2	Budynek szkolny - nowy 1993 r.	Sadykierz	1 971 557,93 zł		
	1/10/107/11	Budynek świetlicy wiejskiej	Bobrowiec	322 013,27 zł		
	1/17/171/3	Budynek świetlicy wiejskiej	Zawady	293 699,93 zł		
	1/10/107/14	Budynek świetlicy wiejskiej	Łęg	463 286,02 zł		
	RAZEM:				17 663 542,65 zł	0,00 zł
e. Inne budynki niemieszkalne	1/19/193/1	Budynek strażnicy	Bartoszkówka	579 139,68 zł		
	1/13/139/8	Budynek gospodarczy	Bobrowiec	1 941,19 zł		
	1/17/171/8	Budynek szkolny - drewniany	Bobrowiec	20 362,63 zł		
	1/17/171/9	Budynek szkolny - murowany	Bobrowiec	831 127,33 zł		
	1/13/139/5	Budynek składowy szkolny	Brzozów	500,00 zł		
	1/19/193/2	Budynek strażnicy	Glina	313 047,02 zł		
	1/198/186/5	Przystanek autobusowy	Glina	2 000,00 zł		
	1/18/189/3	Budynek hydroforni	Grotowice	1 439 156,48 zł		zwiększenie wartości środka trwałego
	1/198/186/10	Przystanek autobusowy	Grotowice	2 500,00 zł		

1/10/109/119	Wiata przystankowa	Gustawów	7 810,50 zł		
1/10/109/20	Wiata przystankowa	Bobrowiec	8 618,25 zł		
1/10/109/21	Wiata przystankowa	Grotowice	8 618,25 zł		
1/10/109/22	Wiata przystankowa	Jeziorzec	8 776,92 zł		
1/10/109/23	Wiata przystankowa	Kanice	9 171,75 zł		
1/10/109/24	Wiata przystankowa	Kawęczyn	8 187,75 zł		
1/10/109/34	Wiata przystankowa	Łęg	13 038,00 zł		przyjęcie środka trwałego
1/10/109/26	Wiata przystankowa	Rzeczycza	8 459,58 zł		
1/10/109/27	Wiata przystankowa	Wiechnowice	7 080,75 zł		
1/10/109/28	Wiata przystankowa	Zawady	8 249,25 zł		
1/10/109/29	Wiata przystankowa	Brzeg	10 148,43 zł		
1/10/109/30	Wiata przystankowa	Brzozów	10 148,43 zł		
1/10/109/31	Wiata przystankowa	Brzeziny	10 148,43 zł		
1/10/109/32	Wiata przystankowa	Kanice	10 640,43 zł		
1/10/109/33	Wiata przystankowa	Sadykierz	13 912,23 zł		
1/18/189/4	Stacja kontenerowa	Jeziorzec	109 626,90 zł		
1/10/109/16	Wiata przystankowa	Kawęczyn	4 999,56 zł		
1/19/193/3	Budynek strażnicy	Lubocz	773 253,95 zł		
1/198/186/7	Przystanek autobusowy	Lubocz	2 500,00 zł		
1/198/186/6	Przystanek autobusowy	Roszkowa Wola	2 500,00 zł		
1/198/186/11	Przystanek autobusowy	Roszkowa Wola	2 039,02 zł		
1/10/109/17	Budynek WC (wysypisko)	Roszkowa Wola	1 217,00 zł		
1/10/109/18	Portiernia na byłym wysypisku śmieci	Roszkowa Wola	18 671,00 zł		
1/13/139/1	Budynek gospodarczy- UG	Rzeczycza	91 326,41 zł		
1/198/186/1	Przystanek autobusowy	Rzeczycza, ul.Mościckiego	2 000,00 zł		
1/198/186/2	Przystanek autobusowy	Rzeczycza, ul.Tomaszowska	0,00 zł		likwidacja środka trwałego
1/198/186/3	Przystanek autobusowy	Rzeczycza, ul. Ks.J. Kitowicza	3 000,00 zł		
1/198/186/4	Przystanek autobusowy	Rzeczycza, ul. Mazowiecka	2 000,00 zł		
1/13/139/12	Magazyn murowany od GS	Rzeczycza	246 260,08 zł		
1/10/109/1	Budynek strażnicy	Rzeczycza	268 719,64 zł		
1/10/109/15	Publiczna toaleta wolnostojąca	Rzeczycza	49 268,52 zł		

	1/18/189/1	Budynek hydroforni	Sadykierz	2 996 510,39 zł		
	1/19/193/4	Budynek strażnicy	Sadykierz	2 320 081,74 zł		
	1/198/186/8	Przystanek autobusowy	Sadykierz	2 500,00 zł		
	1/198/186/9	Przystanek autobusowy	Wiechnowice	2 500,00 zł		
	1/12/121/1	Garaż nr 41	Tomaszów Mazowiecki	9 055,00 zł		przyjęcie środka trwałego
RAZEM:				10 240 812,49 zł		
OBIEKTY INŻYNIERY I ŁĄDOWEJ I WODNEJ				61 662 935,45 zł		
1. Rurociągi, linie telekomunikacyjne i elektroenergetyczne						
a. rurociągi i sieci rozdzielczej oraz lokalne linie rozdzielcze	2/29/291/2	Oczyszczalnia ścieków	Bartoszkówka	2 746 752,52 zł		
	2/23/235/7/12	Sieć wodociągowa - główna i przyłącza	Bobrowiec	127 695,31 zł		
	2/25/255/2	Studnia kopana	Bobrowiec	1 008,53 zł		
	2/25/259/5	Szambo przy szkole	Bobrowiec	21 860,33 zł		
	2/23/235/7/18	Sieć wodociągowa	Brzeg	117 783,81 zł		
	2/23/235/7/16	Sieć wodociągowa - główna i przyłącza	Głina - Zawady	491 128,33 zł		
	2/23/235/7/5	Sieć wodociągowa - przyłącza	Grotowice	242 894,10 zł		
	2/21/211/23	Sieć wodociągowa Grotowice-Rzeczycza	Grotowice-Rzeczycza	841 726,38 zł		
	2/25/259/1	Szambo przy szkole	Grotowice	1 327,00 zł		
	2/23/235/7/11	Sieć wodociągowa - główna i przyłącza	Gustawów	96 885,02 zł		
	2/23/235/7/3	Sieć wodociągowa - przyłącza	Jeziorec	8 981,08 zł		
	2/23/235/7/4	Sieć wodociągowa - główna	Jeziorec	47 810,00 zł		
	2/25/258/1/2	Ostojnik popłuczyn	Jeziorec	2 296,58 zł		
	2/25/255/5/3	Studnia głębinowa	Jeziorec	38 196,07 zł		
	2/255/4/5	Studnia kopana	Kanice	1 008,53 zł		
	2/23/235/7/15	Sieć wodociągowa - główna i przyłącza	Kawęczyn - Lubocz	377 005,72 zł		
	2/23/235/7/6	Sieć wodociągowa - główna	Łęg	71 413,27 zł		
	2/21/211/20	Sieć wodociągowa z przyłączami	Łęg (tereny letniskowe)	280 776,47 zł		

2/23/235/7/7	Sieć wodociągowa - główna	Roszkowa Wola	182 376,86 zł		
2/23/235/7/8	Sieć wodociągowa - przyłącza	Roszkowa Wola	13 323,54 zł		
2/21/211/21	Sieć kanalizacyjna na byłym wysypisku śmieci	Roszkowa Wola	21 147,00 zł		
2/21/211/24	Sieć kanalizacji sanitarnej dla sołectw Bartoszkówka, Bobrowiec, Sadykierz, Brzozów gmina Rzeczyca	Bartoszkówka, Bobrowiec, Sadykierz, Brzozów	3 826 028,73 zł		zwiększenie wartości środka trwałego
2/23/235/7/9	Sieć wodociągowa - główna	Rzeczyca	497 420,22 zł		
2/23/235/7/10	Sieć wodociągowa - przyłącza	Rzeczyca Nowa	454 549,70 zł		
2/21/211/19	Sieć wodociągowa	Rzeczyca, ul. Niska	67 908,10 zł		
2/25/255/7	Studnia kopana (przedszkole)	Rzeczyca	2 171,21 zł		
2/20/211/31	Studnia przy NZOZ	Rzeczyca	11 028,23 zł		
2/255/4/6	Studnia wiercona po SKR	Rzeczyca	4 940,00 zł		
2/21/211/22	Zbiorniki do gromadzenia nieczystości	Rzeczyca	21 977,52 zł		
2/23/235/7/1	Sieć wodociągowa - przyłącza	Sadykierz	155 438,97 zł		
2/23/235/7/2	Sieć wodociągowa - główna	Sadykierz	579 686,75 zł		
2/23/235/7/13	Sieć wodociągowa - główna i przyłącza	Sadykierz Ameryka	33 429,32 zł		
2/23/235/7/14	Sieć wodociągowa - główna i przyłącza	Sadykierz nad strugą	22 013,58 zł		
2/25/258/1/1	Osadniki wodociągowe	Sadykierz	47 466,85 zł		
2/23/236/1	Kanalizacja odpływowa	Sadykierz	43 593,40 zł		
2/29/291/5	Studnia głębinowa	Sadykierz	565 676,02 zł		
2/25/255/5/1	Studnia głębinowa	Sadykierz	6 761,48 zł		
2/25/255/5/2	Studnia głębinowa - hydrofornia	Sadykierz	75 674,37 zł		
2/23/235/7/17	Sieć wodociągowa - główna i przyłącza	Sadykierz, Wiechnowice, Stanisławów, Bartoszkówka, Brzozów, Kanice	723 928,11 zł		
2/21/211/25	Sieć kanalizacji sanitarnej w Rzeczycy	Bobrowiec, Rzeczyca Nowa, Rzeczyca - Etap I	1 414 676,82 zł		
2/21/211/26	Sieć wodociągowa Rzeczyca ul. Leśna	Rzeczyca	33 048,89 zł		
2/255/4/3	Studnia kopana	Zawady	1 008,53 zł		

	2/21/211/27	Sieć kanalizacji sanitarnej w Rzeczyca	Rzeczyca- Etap V	383 700,97 zł		
	2/21/211/28	Sieć kanalizacja sanitarnej w Rzeczyca	Rzeczyca - Etap XI	1 925 040,85 zł		
	2/21/211/29	Sieć kanalizacji sanitarnej w Rzeczyca	Rzeczyca - Etap XIII	9 305 315,49 zł		zwiększenie wartości środka trwałego
RAZEM:				25 935 880,56 zł		
2. Infrastruktura transportu						
a. autostrady, drogi ekspresowe, ulice i drogi pozostałe	0/00/004/35	Droga Nr 101, 102, 286	Bartoszówka	194 567,63 zł		
	2/26/260/12	Oświetlenie uliczne	Bartoszówka	18 639,96 zł		
	2/26/260/13	Oświetlenie uliczne	Bartoszówka (Tłumy)	12 435,70 zł		
	2/22/220/86	Droga gminna	Bartoszówka-Mroczkowice	113 918,03 zł		
	2/22/220/76	Droga dojazdowa do gruntów rolnych	Bobrowiec	324 541,51 zł		
	2/24/243/6	Plac szkolny	Bobrowiec	56 247,09 zł		
	2/26/260/4	Oświetlenie uliczne	Bobrowiec	14 031,69 zł		
	2/26/260/10	Oświetlenie uliczne	Brzeg	5 042,50 zł		
	2/22/220/36	Droga gminna	Brzozów-Kanice-Stanisławów	636 785,63 zł		
	0/00/004/10	Droga Nr 7407	Grotowice	112 194,07 zł		
	2/22/220/67	Droga dojazdowa do gruntów rolnych	Grotowice-Kawęczyn	193 669,89 zł		
	2/22/220/89	Droga gminna	Droga gminna Lubocz-Brzeg-Grotowice-Brzeziny-Łęg	3 495 177,41 zł		
	2/22/220/87	Droga gminna	Grotowice (alejki)	57 689,80 zł		
	2/22/220/62	Oświetlenie uliczne	Gustawów	15 684,55 zł		
	2/22/220/82	Droga gminna	Gustawów	68 820,46 zł		
	2/22/220/81	Droga gminna	Jeziorzec	105 515,65 zł		
	2/26/260/11	Oświetlenie uliczne	Kawęczyn	38 169,18 zł		
	2/22/220/80	Droga gminna	Lubocz	655 775,14 zł		
	2/24/243/1	Plac szkolny	Lubocz	41 597,60 zł		
	2/22/220/74	Oświetlenie uliczne	Lubocz-Kawęczyn	39 173,82 zł		
2/22/220/64	Droga dojazdowa do gruntów rolnych	Lubocz-Kawęczyn	456 368,42 zł			

0/00/004/1	Droga Nr 7403	Łęg	1 299 618,38 zł		
2/22/220/55	Oświetlenie uliczne	Roszkowa Wola(Pograszyn)	24 036,31 zł		
0/00/004/34	Droga Nr 3066506	Roszkowa Wola	247 977,25 zł		
0/22/220/61	Droga Nr 3066507	Roszkowa Wola - Pograszyn-Jeziorzec-Bartoszkówka-Wiechnowice	2 741 580,25 zł		
2/22/220/78	Droga wewnętrzna na byłym wysypisku śmieci	Roszkowa Wola	54 356,00 zł		
0/00/004/30	Droga Nr 182	Rzeczycyca, ul. Długa	2 928 790,98 zł		
2/22/220/70	Droga gminna	Rzeczycyca, ul. Graniczna	494 783,91 zł		
0/00/004/4	Droga Nr 7401	Rzeczycyca, ul. Hubala	152 097,79 zł		
2/22/220/85	Droga gminna	Rzeczycyca ul. Krótka	30 384,21 zł		
0/00/004/6	Droga Nr 7420	Rzeczycyca ul. Łąkowa	141 631,26 zł		
0/00/004/25	Droga Nr 1120	Rzeczycyca, ul. Niska	1 652 667,97 zł		
2/22/220/75	Droga dojazdowa do gruntów rolnych	Rzeczycyca, ul. Niska	267 291,50 zł		
2/22/220/88	Droga gminna	Rzeczycyca, ul. Nowa	1 722 835,86 zł		
0/00/004/11	Droga Nr 66521	Rzeczycyca, ul. Piaskowa	114 467,07 zł		
2/22/220/84	Droga gminna	Rzeczycyca ul. Polna	102 679,36 zł		
2/22/220/65	Droga Nr 1168	Rzeczycyca, ul. Słoneczna	358 984,23 zł		
2/22/220/72	Droga	Rzeczycyca, ul. Zacisze	152 007,00 zł		
2/22/220/79	Droga gminna	Rzeczycyca ul. Zachodnia i ul. Akacyjowa	487 582,66 zł		
0/00/004/33	Droga Nr 78	Rzeczycyca, ul. Zakątna	185 860,94 zł		
2/22/220/60	Droga Nr 3066509	Rzeczycyca-Bobrowiec-Kawęczyn	108 965,96 zł		
2/26/260/6	Oświetlenie uliczne	Rzeczycyca, ul. Długa	26 970,58 zł		
2/22/220/54	Oświetlenie uliczne	Rzeczycyca, ul. Górna	9 057,40 zł		
2/22/220/58	Oświetlenie uliczne	Rzeczycyca, ul. Hubala	11 724,40 zł		
2/26/260/8	Oświetlenie uliczne	Rzeczycyca, ul. Lipowa	24 318,13 zł		

2/22/220/65	Oświetlenie uliczne	Rzeczycza, ul. Łąkowa	655,29 zł	87	
2/22/220/56	Oświetlenie uliczne	Rzeczycza, ul. Niska	526,95 zł	39	
2/26/260/3	Oświetlenie uliczne	Rzeczycza, ul. Parkowa, ul. Kitowicza, ul. Mazowiecka	088,76 zł	99	zwiększenie wartości środka trwałego
2/22/220/57	Oświetlenie uliczne	Rzeczycza, ul. Piaskowa	750,37 zł	16	
2/26/260/7	Oświetlenie uliczne	Rzeczycza, ul. Słoneczna	738,04 zł	8	
2/22/220/53	Oświetlenie uliczne	Rzeczycza, ul. Tomaszowska	934,77 zł	66	
2/22/220/73	Oświetlenie uliczne	Rzeczycza, ul. Zachodnia	042,16 zł	27	
2/26/260/1	Oświetlenie uliczne	Rzeczycza, ul. Zielona	411,58 zł	5	
2/26/260/9	Oświetlenie uliczne	Rzeczycza, ul. Zielona, ul. Zakątna	506,90 zł	7	
2/22/220/52	Plac i chodnik przy NZOZ	Rzeczycza	499,43 zł	37	
0/00/009/59	Droga Nr 351	Sadykierz- Ameryka	886,67 zł	738	
2/22/220/83	Droga gminna	Sadykierz - Marianka	244,89 zł	80	
2/22/220/77	Oświetlenie uliczne	Sadykierz- Brzozów	325,12 zł	66	
2/26/260/5	Oświetlenie uliczne	Wiechnowice	800,00 zł	3	
2/22/220/63	Droga dojazdowa do gruntów rolnych	Zawady-Paulin	532,62 zł	98	
2/22/220/71	Droga dojazdowa do gruntów rolnych	Zawady	578,03 zł	1 572	
0/00/009/3	Plac przy GOK	Rzeczycza	656,80 zł	5	
2/22/220/94	Droga gminna	Bobrowiec (szkolna)	040,68 zł	33	
2/22/220/92	Droga gminna	Rzeczycza ul. Górna	687,95 zł	14	
2/22/220/93	Droga gminna	Rzeczycza ul. Kwiatowa	569,79 zł	131	
2/22/220/95	Droga gminna	Sadykierz	488,81 zł	21	
2/22/220/96	Droga gminna	Rzeczycza ul. Parkowa	900,03 zł	469	zwiększenie wartości środka trwałego
2/22/220/97	Droga gminna	Rzeczycza ul. Wiśniowa- Brzozów	366,95 zł	144	

	2/22/220/98	Droga gminna	Jeziorec	029,04 zł	43		
	00/003-003/2	Plac GS	Rzeczycza	215,70 zł	28		
	2/22/220/101	Droga gminna	Kanice - Sierzchowy	315,60 zł	455		
	2/22/220/100	Droga gminna	Roszkowa Wola zjazd do łąk	314,50 zł	22		
	2/22/220/103	Droga gminna	Glina	054,00 zł	12		
	2/22/220/102	Droga gminna	Glina	792,64 zł	10		
	2/22/220/99	Droga gminna	Roszkowa Wola Kolonia	000,00 zł	8		
	2/22/220/104	Droga gminna w Glinie. Działka 40.	Glina	979,30 zł	413		
	2/22/220/68	Oświetlenie uliczne	Zawady	153,24 zł	16		
	2/22/220/109	Ciąg pieszo-jezdny Łąkowa- Zacisze	Rzeczycza	070,45 zł	243		zwiększenie wartości środka trwałego
	2/22/220/105	Droga gminna w Rzeczycy ul. Spółdzielców	Rzeczycza	161,45 zł	293		
	2/22/220/106	Droga gminna we wsi Kanice	Kanice	059,98 zł	505		
	2/22/220/107	Droga gminna Wiechnowice- Sierzchowy	Wiechnowice - Sierzchowy	740,81 zł	154		
	2/22/220/110	Szlak pieszo-rowerowy relacji Żądłowice- Łęg	Żądłowice-Łęg	190,72 zł	748		
	2/22/220/111	Szlak pieszo-rowerowy relacji Mysiakowiec-Grotowice	Mysiakowiec- Grotowice	679,78 zł	441		
	2/22/220/112	Ścieżka rowerowa przez rezerwat Żądłowice	Żądłowice	529,78 zł	543		
	2/22/220/113	Droga gminna w miejscowości Glina	Glina	400 943,20 zł			przyjęcie środka trwałego
	2/22/220/114	Droga wewnętrzna w miejscowości Gustawów	Gustawów	506 883,00 zł			przyjęcie środka trwałego
	RAZEM:			28 621 060,91 zł			
b. melioracje szczegółowe	2/22/225/1	Zbiornik retencyjny wodny	Jeziorec	41 252,43 zł			
	0/00/006-2	Sadzawka	Kanice	63 532,75 zł			
	2/22/225/2	Zbiornik wodny	Łęg	43 188,49 zł			
	2/22/225/4	Zbiornik wodny	Sadykierz	21 948,98 zł			
	2/22/225/5	Zbiornik retencyjny	Wiechnowice	55 818,10 zł			
	RAZEM:			225 740,75 zł			
3. Pozostałe obiekty inżynierii łądowej i wodnej							

a. obiekty inżynierii lądowej i wodnej gdzie indziej niesklasyfikowane	1/19/199/7	Śmietnik, WC	Bobrowiec	1 478,85 zł		
	2/29/298/7	Ogrodzenie szkoły	Bobrowiec	17 318,83 zł		
	2/29/298/6	Ogrodzenie (hydrofornia)	Grotowice	3 305,15 zł		
	2/29/298/5	Ogrodzenie (hydrofornia)	Jeziorzec	2 675,55 zł		
	2/25/255/4	Studnia kopana	Lubocz	1 327,00 zł		
	2/25/255/3	Studnia głębinowa	Lubocz	8 492,87 zł		
	2/29/298/6	Ogrodzenie szkoły	Lubocz	4 769,07 zł		
	2/25/255/3	Studnia kopana	Roszkowa Wola	1 300,46 zł		
	2/29/291/4	Boisko sportowe	Roszkowa Wola	513 730,87 zł		
	2/29/291/6	Brodzik dezynfekcyjny	Roszkowa Wola	10 073,00 zł		
	2/29/291/7	Mogielnik	Roszkowa Wola	26 062,00 zł		
	2/29/291/5	Ogrodzenie terenu po byłym wysypisku śmieci	Roszkowa Wola	33 325,00 zł		
	2/29/291/8	Wiata na byłym wysypisku śmieci	Roszkowa Wola	91 508,00 zł		
	0/00/009/1	Ogrodzenie agronomówki	Rzeczycza	5 751,70 zł		
	2/29/299/1	Palenisko - grill (GOK)	Rzeczycza	10 759,17 zł		
	2/29/299/2	Scena przy GOK	Rzeczycza	10 637,64 zł		
	2/25/255/5	Studnia kopana - szkoła	Rzeczycza	5 945,02 zł		
	2/29/291/3	Centrum rekreacyjno-sportowe	Rzeczycza	309 948,31 zł		
	3/29/291/10	Plac zabaw	Sadykierz	119 537,55 zł		
	2/29/298/14/2	Ogrodzenie szkoły	Sadykierz	28 444,99 zł		
RAZEM:				1 206 391,03 zł		
b. obiekty sportowe i rekreacyjne	2/29/290/2	Kompleks rekreacyjno-sportowy	Rzeczycza (ul.Kitowicza)	2 287 668,76 zł		zwiększenie wartości środka trwałego
	2/29/290/1	Trybuny boiskowe - demontowalne	Rzeczycza	26 346,60 zł		
	3/29/291/11	Plac zabaw	Lubocz	124 577,35 zł		
	2/29/290/4	Przystań kajakowa Grotowice	Grotowice	572 542,78 zł		
	2/29/290/3	Przystań kajakowa Łęg	Łęg	327 652,28 zł		
	2/29/290/7	Boisko do piłki plażowej	Rzeczycza	196 405,21 zł		przyjęcie środka trwałego
	2/29/290/6	Boisko trawiaste w Sadykierzu	Sadykierz	665 010,10 zł		przyjęcie środka trwałego
	2/29/290/8	Boisko wielofunkcyjne przy Hali	Rzeczycza	517 179,78 zł		przyjęcie środka trwałego
	2/29/290/5	Boisko wielofunkcyjne w Sadykierzu	Sadykierz	453 516,89 zł		przyjęcie środka trwałego
	2/29/291/13	Ogrodzenie boiska trawiastego w Sadykierzu	Sadykierz	227 963,55 zł		przyjęcie środka trwałego
	2/29/291/14	Ogrodzenie boiska wielofunkcyjnego przy Hali	Rzeczycza	140 860,13 zł		przyjęcie środka trwałego

	2/29/291/12	Ogrodzenie boiska wielofunkcyjnego w Sadykierzu	Sadykierz	134 138,77 zł		przyjęcie środka trwałego
RAZEM:				5 673 862,20 zł		
KOTŁY I MASZYNY ENERGETYCZNE				65 368,99 zł		
a. Zespoły elektroenergetyczne z silnikami spalinowymi na paliwo lekkie						
	3/34/343/1	Zespół spalinowo-elektryczny Z.S.E. PAD-36-3/400/P1	Rzeczycza	27 869,00 zł		
RAZEM:				27 869,00 zł		
b. pozostałe turbozespoły i zespoły prądotwórcze						
	3/34/348/1	Agregat prądotwórczy na przyczepie	Rzeczycza	37 499,99 zł		
RAZEM:				37 499,99 zł		
MASZYNY, URZĄDZENIA I APARATY OGÓLNEGO ZASTOSOWANIA				3 068 592,92 zł		
1. Maszyny i urządzenia do przetłaczania i sprężania cieczy i gazów						
a. pompy wirowe						
	4/441/2/4	Pompa wirowa	Roszkowa Wola	3 257,40 zł		
	4/44/441/8	Motopompa WT-20 X Honda		428,00 zł ⁴		
	4/44/441/7	Pompa półszlamowa SSt-80HX	Rzeczycza	4 386,52 zł		
	4/44/441/11	Pompa głębinowa	Grotowice	10 242,62 zł		
	4/44/441/12	Pompa głębinowa	Jeziorzec	6 954,42 zł		
	4/44/441/9	Pompa sieciowa	Grotowice	6 000,00 zł		
RAZEM:				35 268,96 zł		
b. wentylatory						
	4/44/446/1	Agregat odymiający	Rzeczycza	442,00 zł ⁴		
RAZEM:				4 442,00 zł		
c. inne maszyny i urządzenia do przetłaczania i sprężania cieczy i gazów						
	4/41/441/8/1	Motopompa strażacka	Bartoszkówka	1 947,16 zł		

RAZEM:				1 947,16 zł		
d. pozostałe aparaty do wymiany ciepła	4/46/469/1	Pompa ciepła	Rzeczycza	2 024 090,00 zł		
	4/46/469/2	Pompa ciepła	Sadykierz	780 189,00 zł		
RAZEM:				2 804 279,00 zł		
2. Pozostałe maszyny, urządzenia i aparaty specjalizowane i specjalne ogólnego zastosowania						
a. zespoły komputerowe	4/48/487/1	Serwer Dell	Rzeczycza	39 998,37 zł		
	4/49/491/7	Zestaw komputerowy (GOK)	Rzeczycza	4 397,38 zł		
	4/49/491/11	Drukarka HP 3820 (PSP Bobrowiec)	Bobrowiec	490,00 zł		
	4/49/491/12	Drukarka HP 3820 (PSP Sadykierz)	Sadykierz	515,00 zł		
	4/49/491/30	Skaner (GCI)	Rzeczycza	481,87 zł		
	4/49/491/37	Zestaw komputerowy (GCI)	Rzeczycza	1 183,40 zł		
	4/49/491/51	Zestawy komputerowe (U.G.)	Rzeczycza	732,00 zł		
	4/49/491/52	Zestawy komputerowe (U.G.)	Rzeczycza	2 989,00 zł		
	4/49/491/54	Drukarka laserowa OKI B6200DN (U.G.)	Rzeczycza	3 294,00 zł		
	4/49/491/1/14	Zestaw komputerowy (PSP Sadykierz)	Sadykierz	2 260,00 zł		
	4/49/491/60	Projektor BenQ Mp720P (U.G.)	Rzeczycza	4 000,00 zł		
	4/49/491/65	Zestaw komputerowy (U.G.)	Rzeczycza	500,20 zł		
	4/49/491/67	Zestaw komputerowy (U.G.)	Rzeczycza	988,20 zł		
	4/49/491/68	Serwer baz danych	Rzeczycza	39 600,00 zł		
	4/49/491/69	Zestaw komputerowy (U.G.)	Rzeczycza	3 550,00 zł		
	4/49/491/84	Serwer Typ C (U.G.)	Rzeczycza	7 373,85 zł		
	4/49/491/85	Serwer Typ D (U.G.)	Rzeczycza	6 785,91 zł		
	4/49/491/86	Urządzenie do backupu typ B (U.G.)	Rzeczycza	7 432,89 zł		
	4/49/491/87	Firewall (U.G.)	Rzeczycza	10 475,09 zł		
	4/49/491/88	Przełącznik dostępowy (U.G.)	Rzeczycza	7 059,92 zł		
4/49/491/89	Infomat (U.G.)	Rzeczycza	10 125,36 zł			

	4/49/491/90	Zestwa inkasencki - PSION	Rzeczycza	10 594,73 zł		
	4/49/491/91	Komputer	Rzeczycza	2 127,05 zł		
	4/49/491/21	Zestaw komputerowy (Gimnazjum)	Rzeczycza	3 610,00 zł		
	4/49/491/93	Zestaw komputerowy HP DC 8000 CTM	Rzeczycza	25 117,68 zł		
	4/48/487/2	Serwer plików Synology	Rzeczycza	15 853,47 zł		przyjęcie środka trwałego
	4/48/487/3	Urządzenie UTM Fortigate	Rzeczycza	11 120,43 zł		przyjęcie środka trwałego
RAZEM:				222 655,80 zł		
SPECJALISTYCZNE MASZyny, URZĄDZENIA I APARATY				882 910,74 zł		
1. Maszyny, urządzenia i aparaty do ścinki drzew oraz obróbki drewna						
a. maszyny do ścinki i obróbki drewna	5/54/540/1	Rozdrabniacz do drewna	Rzeczycza	8 511,60 zł		
RAZEM:				8 511,60 zł		
2. Maszyny, urządzenia i aparaty przemysłu gastronomicznego						
	5/57/578/1	Kuchnia polowa KP-200	Rzeczycza	8 554,29 zł		
	5/57/578/2	Kuchnia gazowa TG-637	Rzeczycza	3 594,14 zł		
	5/57/578/3	Piec konwekcyjno-parowy	Sadykierz	23 603,60 zł		
RAZEM:				35 752,03 zł		
3. Maszyny do robót ziemnych, budowlanych i drogowych						
a. maszyny do robót budowlanych	5/581/0/1	Urządzenie do wyrobu kostki	Rzeczycza	6 888,50 zł		
b. maszyny do robót ziemnych i fundamentalnych	5/58/580/2	Koparko-ładowarka	Rzeczycza	328 197,20 zł		
RAZEM:				335 085,70 zł		

c. maszyny do robót drogowych	5/58/582-0/1	Zagęszczarka do gruntu BELLE PCX500A	Rzeczycza	5 246,00 zł		
	5/58/582-1/2	Rozsypywacz grypsu	Rzeczycza	110 700,00 zł		
	5/58/582-1/1	Skrapiarka emulsji	Rzeczycza	110 700,00 zł		
	5/58/582-3/2	Kosiarka bijakowa tylnoboczna KBRP	Rzeczycza	21 400,00 zł		
	5/58/582-3/1	Kosiarka wysięgnikowa KWT 650	Rzeczycza	58 000,00 zł		
	5/58/582-3/5	Pług śnieżny Alps 331	Rzeczycza	14 450,00 zł		
	5/58/582-3/4	Pług wimikowy	Rzeczycza	14 750,00 zł		
	5/58/582-3/3	Posypywarka samozaładowawcza Sahara	Rzeczycza	11 090,00 zł		
RAZEM:				346 336,00 zł		
4. Maszyny i narzędzia pielęgnacyjne						
	5/59/592/1	Urządzenie do czyszczenia hali	Rzeczycza	10 018,84 zł		
	5/59/592/2	Kosiarka samojezdna	Rzeczycza	14 690,00 zł		
	5/59/592/3	Traktor ogrodowy z osprzętem	Rzeczycza	35 278,00 zł		
	5/59/592/4	Kosiarka samojezdan TYM	Rzeczycza	80 000,00 zł		
RAZEM:				139 986,84 zł		
b. pozostałe maszyny i urządzenia różne	5/59/599/1	Kosiarka traktorek	Rzeczycza	5 328,00 zł		
	5/59/599/2	Kosiarka samojezdna	Rzeczycza	6 097,56 zł		
	5/59/599/3	Odśnieżarka	Rzeczycza	5 813,01 zł		
RAZEM:				17 238,57 zł		
URZĄDZENIA TECHNICZNE				3 606 255,86 zł		
1. Urządzenia telewizyjne i radiotechniczne, urządzenia i aparaty dla telefonii						

a. urządzenia elektroakustyczne i elektrowizyjne	6/62/622/1	System monitoringu wizyjnego	Rzeczycza	34 014,71 zł		
	6/62/622/2	System monitoringu wizyjnego	Rzeczycza	45 494,16 zł		
	6/62/622/3	Zestaw głośnikowy	Rzeczycza	36 604,80 zł		przyjęcie środka trwałego
	6/62/622/4	Zestaw głośnikowy	Rzeczycza	36 604,80 zł		przyjęcie środka trwałego
RAZEM:				152 718,47 zł		
b. urządzenia teletransmisji i przewodowe	6/62/623/3	Radiotelefon Motorola	Rzeczycza	2 130,12 zł		
	6/62/623/4	Telefaks Panasonic (GCI)	Rzeczycza	1 217,56 zł		
	6/62/623/5	Telefon Panasonic (GCI)	Rzeczycza	385,00 zł		
	6/62/623/1/13	Telefaks (PSP SADYKIERZ)	Sadykierz	865,00 zł		
RAZEM:				4 597,68 zł		
c. urządzenia alarmowe i sygnalizacyjne	62/624/1131-91/1	System alarmowy (OSP Rzeczycza)	Rzeczycza	2 936,50 zł		
	6/62/624/2	System alarmowy	Rzeczycza	4 560,60 zł		
RAZEM:				7 497,10 zł		
d. urządzenia telefoniczne	6/62/626/1	Centrala telefoniczna (U.G.)	Rzeczycza	4 929,80 zł		
RAZEM:				4 929,80 zł		
e.inne urządzenia tele- i radiotechniczne	6/621/1153	Telewizor Philips (GOK)	Rzeczycza	1 847,02 zł		
f. transformatory	6/63/630/1	Stacja ładowania Siemens	Rzeczycza	98 394,47 zł		
RAZEM:				100 241,49 zł		
2. Urządzenia nieprzemysłowe						
a. pozostałe urządzenia nieprzemysłowe	6/66/669/1	Pompa ciepła z instalacją elektryczną		171 211,27 zł		
	6/66/669/10	Pompa ciepła z instalacją elektryczną		17 756,82 zł		
	6/66/669/11	Pompa ciepła z instalacją elektryczną		17 756,82 zł		
	6/66/669/12	Pompa ciepła z instalacją elektryczną		17 756,82 zł		

6/66/669/13	Pompa ciepła z instalacją elektryczną		17 756,82 zł		
6/66/669/14	Pompa ciepła z instalacją elektryczną		17 756,82 zł		
6/66/669/15	Pompa ciepła z instalacją elektryczną		17 756,82 zł		
6/66/669/16	Pompa ciepła z instalacją elektryczną		17 756,82 zł		
6/66/669/17	Pompa ciepła z instalacją elektryczną		17 756,82 zł		
6/66/669/18	Pompa ciepła z instalacją elektryczną		17 756,82 zł		
6/66/669/19	Pompa ciepła z instalacją elektryczną		17 756,82 zł		
6/66/669/2	Pompa ciepła z instalacją elektryczną		210 589,70 zł		
6/66/669/20	Pompa ciepła z instalacją elektryczną		17 756,82 zł		
6/66/669/21	Pompa ciepła z instalacją elektryczną		17 756,82 zł		
6/66/669/22	Pompa ciepła z instalacją elektryczną		17 756,82 zł		
6/66/669/23	Pompa ciepła z instalacją elektryczną		17 756,82 zł		
6/66/669/24	Pompa ciepła z instalacją elektryczną		17 756,82 zł		
6/66/669/25	Pompa ciepła z instalacją elektryczną		17 756,82 zł		
6/66/669/26	Pompa ciepła z instalacją elektryczną		17 756,82 zł		
6/66/669/27	Pompa ciepła z instalacją elektryczną		17 756,82 zł		
6/66/669/28	Pompa ciepła z instalacją elektryczną		17 756,82 zł		
6/66/669/29	Pompa ciepła z instalacją elektryczną		17 756,82 zł		
6/66/669/3	Pompa ciepła z instalacją elektryczną		17 756,82 zł		
6/66/669/30	Pompa ciepła z instalacją elektryczną		17 756,82 zł		
6/66/669/31	Pompa ciepła z instalacją elektryczną		17 756,82 zł		
6/66/669/32	Pompa ciepła z instalacją elektryczną		17 756,82 zł		

6/66/669/33	Pompa ciepła z instalacją elektryczną		17 756,82 zł		
6/66/669/4	Pompa ciepła z instalacją elektryczną		17 756,82 zł		
6/66/669/5	Pompa ciepła z instalacją elektryczną		17 756,82 zł		
6/66/669/6	Pompa ciepła z instalacją elektryczną		17 756,82 zł		
6/66/669/7	Pompa ciepła z instalacją elektryczną		17 756,82 zł		
6/66/669/8	Pompa ciepła z instalacją elektryczną		17 756,82 zł		
6/66/669/9	Pompa ciepła z instalacją elektryczną		17 756,82 zł		
6/66/669/34	Instalacja fotowoltaiczna	Bartoszkówka Oczyszczalnia Ścieków	119 615,65 zł		
6/66/669/35	Instalacja fotowoltaiczna	Hydrofornia Grotowice	54 822,90 zł		
6/66/669/36	Instalacja fotowoltaiczna	Hydrofornia Sadykierz	64 598,42 zł		
6/66/669/3	Instalacja fotowoltaiczna	Rzeczycza	365 610,78 zł		
6/66/669/37	Instalacja fotowoltaiczna	Sadykierz	227 815,46 zł		
6/66/669/39	Mikroinstalacja fotowoltaiczna	Rzeczycza	426 942,27 zł		
6/66/669/40	Instalacja fotowoltaiczna		34 967,20 zł		przyjęcie środka trwałego
6/66/669/41	Instalacja fotowoltaiczna		36 114,71 zł		przyjęcie środka trwałego
6/66/669/42	Instalacja fotowoltaiczna		24 491,20 zł		przyjęcie środka trwałego
6/66/669/43	Instalacja fotowoltaiczna		14 879,20 zł		przyjęcie środka trwałego
6/66/669/44	Instalacja fotowoltaiczna		16 931,20 zł		przyjęcie środka trwałego
6/66/669/45	Instalacja fotowoltaiczna		32 699,20 zł		przyjęcie środka trwałego
6/66/669/46	Instalacja fotowoltaiczna		37 559,20 zł		przyjęcie środka trwałego
6/66/669/47	Instalacja fotowoltaiczna		18 335,20 zł		przyjęcie środka trwałego
6/66/669/48	Instalacja fotowoltaiczna		30 971,20 zł		przyjęcie środka trwałego
6/66/669/49	Instalacja fotowoltaiczna		37 559,20 zł		przyjęcie środka trwałego

6/66/669/50	Instalacja fotowoltaiczna		37 559,20 zł		przyjęcie środka trwałego
6/66/669/51	Instalacja fotowoltaiczna		29 027,20 zł		przyjęcie środka trwałego
6/66/669/52	Instalacja fotowoltaiczna		24 491,20 zł		przyjęcie środka trwałego
6/66/669/53	Instalacja fotowoltaiczna		18 335,20 zł		przyjęcie środka trwałego
6/66/669/54	Instalacja fotowoltaiczna		37 559,20 zł		przyjęcie środka trwałego
6/66/669/55	Instalacja fotowoltaiczna		24 599,20 zł		przyjęcie środka trwałego
6/66/669/56	Instalacja fotowoltaiczna		37 559,20 zł		przyjęcie środka trwałego
6/66/669/57	Instalacja fotowoltaiczna		21 359,20 zł		przyjęcie środka trwałego
6/66/669/58	Instalacja fotowoltaiczna		18 119,20 zł		przyjęcie środka trwałego
6/66/669/59	Instalacja fotowoltaiczna		34 319,20 zł		przyjęcie środka trwałego
6/66/669/60	Instalacja fotowoltaiczna		29 027,20 zł		przyjęcie środka trwałego
6/66/669/61	Instalacja fotowoltaiczna		21 359,21 zł		przyjęcie środka trwałego
6/66/669/62	Instalacja fotowoltaiczna		32 051,20 zł		przyjęcie środka trwałego
6/66/669/63	Instalacja fotowoltaiczna		14 879,20 zł		przyjęcie środka trwałego
6/66/669/64	Instalacja fotowoltaiczna		37 559,20 zł		przyjęcie środka trwałego
6/66/669/65	Instalacja fotowoltaiczna		29 027,20 zł		przyjęcie środka trwałego
6/66/669/66	Instalacja fotowoltaiczna		18 119,20 zł		przyjęcie środka trwałego
6/66/669/67	Instalacja fotowoltaiczna		16 823,20 zł		przyjęcie środka trwałego
6/66/669/68	Instalacja fotowoltaiczna		37 559,20 zł		przyjęcie środka trwałego
6/66/669/69	Instalacja fotowoltaiczna		30 971,20 zł		przyjęcie środka trwałego
6/66/669/70	Instalacja fotowoltaiczna		34 967,20 zł		przyjęcie środka trwałego
6/66/669/71	Instalacja fotowoltaiczna		18 119,20 zł		przyjęcie środka trwałego
6/66/669/72	Instalacja fotowoltaiczna		34 967,20 zł		przyjęcie środka trwałego
6/66/669/73	Instalacja fotowoltaiczna		34 319,20 zł		przyjęcie środka trwałego

	6/66/669/74	Instalacja fotowoltaiczna		14 879,20 zł		przyjęcie środka trwałego
	6/66/669/75	Instalacja fotowoltaiczna		30 971,20 zł		przyjęcie środka trwałego
	6/66/669/76	Instalacja fotowoltaiczna		37 559,20 zł		przyjęcie środka trwałego
	6/66/669/77	Instalacja fotowoltaiczna		14 879,20 zł		przyjęcie środka trwałego
	6/66/669/78	Instalacja fotowoltaiczna		29 027,20 zł		przyjęcie środka trwałego
	6/66/669/79	Instalacja fotowoltaiczna		22 020,73 zł		przyjęcie środka trwałego
RAZEM:				3 298 188,92 zł		
3. Pozostałe urządzenia techniczne						
a. kontenery	6/68/681/36	Kontener na śmieci	teren gminy	1 305,40 zł		
RAZEM:				1 305,40 zł		
4. Urządzenia przeciwpożarowe						
a. urządzenia przeciwpożarowe	6/63/663/1	Motopompa pożarnicza Thatsu	Rzeczycza	36 777,00 zł		
RAZEM:				36 777,00 zł		
ŚRODKI TRANSPORTU				7 043 065,81 zł		
1. Pojazdy mechaniczne						
a. samochody osobowe	7/74/741/4	Samochód osobowy Volkswagen Caravelle	Rzeczycza	143 380,49 zł		
	7/74/741/5	Samochód służbowy Skoda Octavia III Ambition	Rzeczycza	69 900,00 zł		
	7/74/741/6	Skoda Fabia	Rzeczycza	3 500,00 zł		
	7/74/741/7	Skoda Fabia	Rzeczycza	3 500,00 zł		
	7/74/741/8	Skoda Fabia	Rzeczycza	3 800,00 zł		
RAZEM:				224 080,49 zł		
b. samochody ciężarowe	7/74/742/3	Samochód ciężarowy Renault Master	Rzeczycza	57 585,00 zł		
	7/74/742/5	Samochód MAN	Rzeczycza	368 800,00 zł		
	7/74/742/4	Samochód ciężarowy Star 266 - R 137	Rzeczycza	595 017,00 zł		

	7/74/742/6	Samochód ciężarowy Volkswagen typ LT 35	Rzeczycza	10 000,00 zł		
RAZEM:				1 031 402,00 zł		
c. samochody specjalne	7/743/1/3	Samochód specjalny pożarniczy	Lubocz	26 866,94 zł		
	7/74/743/8	Samochód pożarniczy "Jelcz"	Lubocz	118 655,00 zł		
	7/743/1/5	Samochód asenizacyjny	Rzeczycza	99 491,00 zł		
	7/74/743/9	Samochód specjalny, pożarniczy ratowniczo-gaśniczy MAN	Rzeczycza	659 979,02 zł		
	7/74/743/10	Wóz strażacki Kamaz	Rzeczycza	1 000 000,00 zł		
	7/743/1/2	Samochód specjalny pożarniczy Samochód pożarniczy STAR 244	Sadykierz	145 346,62 zł		
	7/74/743/11	Wóz strażacki Iveco	Sadykierz	35 500,00 zł		
RAZEM:				2 085 838,58 zł		
d. autobusy i autokary	7/74/744/5	Autobus A0909L.05	Rzeczycza	336 598,00 zł		
	7/74/744/6	Autobus pasażerski Autosan H9	Rzeczycza	185 000,00 zł		
	7/74/744/7	Autobus Solaris	Rzeczycza	2 758 680,90 zł		
RAZEM:				3 280 278,90 zł		
e. ciągniki	7/746/1/3	Ciągnik rolniczy Deutz-Fahr Agrotion 6160	Rzeczycza	336 500,00 zł		
RAZEM:				336 500,00 zł		
f. przyczepy	7/748/2/1	Przyczepa strażacka (OSP)	Brzozów	3 992,79 zł		
	7/748/2/3	Przyczepa strażacka (OSP)	Głina	3 948,18 zł		
	7/748/2/2	Przyczepa strażacka (OSP)	Kanice	2 750,64 zł		
	7/748/3/1	Przyczepa oświetleniowa (OSP)	Rzeczycza	1 952,00 zł		
	7/748/4/2	Przyczepka lekka typ B 750	Rzeczycza	6 886,66 zł		
	7/748/1/4	Przyczepa rolnicza Zastaw D737BA-10	Rzeczycza	46 000,00 zł		
	7/748/1/1	Przyczepa cysterna (OSP)	Sadykierz	4 435,57 zł		
RAZEM:				69 965,84 zł		
2. Pozostały tabor bezzynowy						
a. inne wózki jezdniowe	7/76/768-5/1/1	Wózek do transportu kontenerów	Rzeczycza	15 000,00 zł		
RAZEM:				15 000,00 zł		
NARZĘDZIA, PRZYRZĄDY, RUCHOMOŚCI I WYPOSAŻENIE				362 488,27 zł		

1. Narzędzia, przyrządy, ruchomości i wyposażenie						
	8/803/2/8	Urządzenie wielofunkcyjne (kserokopiarka AR-5316) (UG)	Rzeczycza	3 499,00 zł		
	8/80/803-2/10	Kserokopiarka Konica Minolta (UG)	Rzeczycza	6 450,00 zł		
	8/80/803-2/11	Urządzenie Ricoh Aficio	Rzeczycza	6 888,00 zł		
	8/80/803-2/12	Urządzenie wielofunkcyjne Ricoh MP	Rzeczycza	4 308,94 zł		
	8/80/803/13	Drukarka 3D	Rzeczycza	12 915,00 zł		
	8/80/803/14	Urządzenie wielofunkcyjne Ricoh IMC 2010	Rzeczycza	14 450,00 zł		przyjęcie środka trwałego
	8/80/803/15	Urządzenie wielofunkcyjne Ricoh IMC 2010	Rzeczycza	14 450,00 zł		przyjęcie środka trwałego
	8/80/805/1	Cyfrowa konsola mikerska	Rzeczycza	26 801,70 zł		przyjęcie środka trwałego
	8/80/805/2	Cyfrowa konsola mikerska	Rzeczycza	19 839,90 zł		przyjęcie środka trwałego
RAZEM:				109 602,54 zł		
	8/80/806/1/1	Altana romantica	Sadykierz	6 060,27 zł		
	8/80/806/1	Obiekt budowlany - KIOSK	Rzeczycza	6 300,00 zł		
	8/80/806/2	Namiot plenerowy	Lubocz	25 000,00 zł		
	8/80/806/3	Kontener biurowy		<u>36 421,83 zł</u>		przyjęcie środka trwałego
RAZEM:				73 782,10 zł		
c. wyposażenie pozostałe	8/80/808/2	Karuzela tarczowa (świetlica wiejska)	Kanice	4 305,00 zł		
	8/80/808/1	Stół bilardowy (świetlica wiejska)	Glina	3 999,96 zł		
	8/80/809/1	Brama - Atlas wielostnowiskowy	Rzeczycza	23 920,63 zł		
	8/80/809/2	Podłoga modułowa	Rzeczycza	10 393,50 zł		
	8/80/809/3	Podłoga modułowa	Brzeg	10 455,00 zł		
	8/80/809/4	Zjeżdżalnia	Brzeg	11 029,54 zł		
	8/80/809/5	Automatyczna stacja meteorologiczna	Sadykierz	100 000,00 zł		przyjęcie środka trwałego
RAZEM:				164 103,63 zł		

d. wyposażenie , aparaty i sprzęt medyczny	8/80/802/1	Fotel ginekologiczny	Rzeczycza	600,00 zł	10	
	8/80/802/2	Kardiogram	Rzeczycza	400,00 zł	4	
RAZEM:				15 000,00 zł		
				141 046 363,41 zł		

V. Informacja o realizacji polityk, programów i strategii

Planowanie przestrzenne

Podstawowym dokumentem planistycznym określającym politykę przestrzenną gminy, w tym lokalne zasady zagospodarowania przestrzennego jest Studium uwarunkowań i kierunków zagospodarowania przestrzennego Gminy Rzeczycza, które zostało przyjęte przez Radę Gminy Rzeczycza Uchwałą Nr XXXII/221/2021 z dnia 10 września 2021 r. Gmina nie posiada miejscowego planu zagospodarowania przestrzennego dla obszaru całej gminy, uchwalane są natomiast plany dla części miejscowości.

W 2023 roku nie uchwalono nowych miejscowych planów zagospodarowania przestrzennego na terenie gminy Rzeczycza. Rozpoczęto natomiast procedurę przygotowania miejscowego planu zagospodarowania przestrzennego dla części obszaru gminy Rzeczycza obejmującego działki o nr ewid. 631,632,738 obręb Grotowice.

Ponadto, w 2023 roku do Wójta Gminy Rzeczycza wpłynęło łącznie 81 wniosków dotyczących wydania decyzji o warunkach zabudowy, 1 wnioski dotyczyły zmiany ostatecznej decyzji o warunkach zabudowy (zakończony pozytywnie) oraz 2 wniosków o przeniesienie ww. decyzji (sprawy zakończone wydaniem decyzji przenoszącej warunki wynikające z decyzji). Postępowania administracyjne w 58 przypadkach zostały zakończone pozytywnie poprzez wydanie decyzji o warunkach zabudowy dla wnioskowanej zmiany sposobu zagospodarowania terenu lub sposobu użytkowania obiektu budowlanego. Wycofano 2 wnioski w sprawie ustalenia warunków zabudowy na wniosek strony. Umorzono 6 wniosków w sprawie ustalenia warunków zabudowy z powodu braków formalnych. Postępowania administracyjne wszczęte na pozostałe wnioski w dalszym ciągu się toczą (dotyczy 15 spraw). W 2023 roku Wójt Gminy Rzeczycza wydał 58 decyzji o warunkach zabudowy, które dotyczyły następujących rodzajów budownictwa:

- zabudowa mieszkaniowa jednorodzinna – 32 decyzji;
- zabudowa produkcyjno-usługowa – 1 decyzje;
- zabudowa gospodarcza – 14 decyzji;
- zmiana sposobu użytkowania budynku – 5 decyzji
- budowy farm fotowoltaicznych-6 decyzji

W 2023 roku do Wójta Gminy Rzeczycza wpłynęło 9 wniosków o wydanie decyzji o ustaleniu lokalizacji inwestycji celu publicznego z czego 5 wniosków zostało wycofanych

przez inwestora. Wydano 4 decyzję o ustaleniu lokalizacji inwestycji celu publicznego, które dotyczyły następujących rodzajów inwestycji:

- budowa linii kablowej stanowiącej przyłączy SN 15/20kV w Roszkowej Woli;
- budowa sieci kanalizacji sanitarnej wraz z przyłączami w Rzeczyca ul. Mościckiego / Kitowicza;
- budowa i przebudowa sieci elektroenergetycznej SN 15kV w Rzeczyca;
- budowa podziemnej elektroenergetycznej linii kablowej na potrzeby farmy fotowoltaicznej w Luboczy;

PROGRAM OPIEKI NAD ZABYTKAMI GMINY RZECZYCA oraz GMINNA EWIDENCJA ZABYTKÓW

W 2021 roku przystąpiono do sporządzenia Gminnego Programu Opieki Nad Zabytkami dla Gminy Rzeczyca oraz Gminnej Ewidencji Zabytków. Poprzednie dokumenty w tym zakresie uległy dezaktualizacji. W 2023 roku nie uchwalono aktualizacji ww. dokumentów z uwagi na toczące się postępowanie prowadzone przez Ministra Kultury i Dziedzictwa Narodowego w zakresie wykreślenia z rejestru zabytków województwa łódzkiego, części zabytkowego parku w Bartoszówce. Część parku objęta postępowaniem obejmuje teren, na którym zlokalizowana jest oczyszczalnia ścieków wraz z jej bezpośrednim otoczenia. Do czasu zakończenia postępowania dokumenty nie zostaną uchwalone.

Przedmiotem Gminnego Programu Opieki nad Zabytkami gminy Rzeczyca jest problematyka ochrony dziedzictwa kulturowego gminy Rzeczyca. Celem tego opracowania sporządzonego na okres 4 lat jest określenie głównych zadań i kierunków działań na rzecz ochrony i opieki nad zabytkami. Program ma na celu zahamowanie degradacji zabytków i doprowadzenie do poprawy ich stanu przy jednoczesnym uwzględnieniu uwarunkowań ochrony przyrody i równowagi ekologicznej. Zabytki powinny stanowić atrakcję dla społeczeństwa oraz dawać impuls do podejmowania działań mających na celu zwiększenie środków finansowych na opiekę nad zabytkami oraz być wykorzystywane do celów turystycznych i edukacyjnych.

Formami ochrony zabytków są:

- Wpis do rejestru zabytków;
- uznanie za pomnik historii;
- utworzenie parku kulturowego;
- ustalenia ochrony w miejscowym planie zagospodarowania przestrzennego albo w decyzji o ustaleniu lokalizacji inwestycji celu publicznego, decyzji o warunkach zabudowy, decyzji o zezwoleniu na realizację inwestycji drogowej, decyzji o ustaleniu lokalizacji linii kolejowej lub decyzji o zezwoleniu na realizację inwestycji w zakresie lotniska użytku publicznego.

Rada gminy, po zasięgnięciu opinii wojewódzkiego konserwatora zabytków, na podstawie uchwały, może utworzyć park kulturowy w celu ochrony krajobrazu kulturowego i tradycji budowlano-osadniczej.

Na terenie parku kulturowego mogą być ustanowione zasady dotyczące korzystania z nieruchomości, prowadzenia prac budowlanych, działalności przemysłowej, rolniczej, hodowlanej lub usługowej, umieszczania ogłoszeń reklamowych i znaków niezwiązanych

z ochroną parku kulturowego, z wyjątkiem znaków drogowych i znaków związanych z ochroną porządku i bezpieczeństwa publicznego.

Ochronę zabytków i opiekę nad zabytkami uwzględnia się przy sporządzaniu strategii rozwoju gmin, studiów uwarunkowań i kierunków zagospodarowania przestrzennego gmin oraz miejscowych planów zagospodarowania przestrzennego albo decyzji o ustaleniu lokalizacji inwestycji celu publicznego, decyzji o warunkach zabudowy, decyzji o zezwoleniu na realizację inwestycji drogowej, decyzji o ustaleniu lokalizacji linii kolejowej lub decyzji o zezwoleniu na realizację inwestycji w zakresie lotniska użytku publicznego, w których należy uwzględnić m.in.: zapisy z krajowego programu ochrony zabytków i opieki nad zabytkami; rozwiązania niezbędne do zapobiegania zagrożeniom dla zabytków, zapewnienia im ochrony przy realizacji inwestycji oraz przywracania zabytków do jak najlepszego stanu.

Powyższe projekty i zmiany planu zagospodarowania przestrzennego podlegają uzgodnieniu z wojewódzkim konserwatorem zabytków w zakresie kształtowania zabudowy i zagospodarowania terenu.

Podstawą do sporządzenia programu opieki nad zabytkami jest Gminna Ewidencja Zabytków nieruchomości w tym archeologicznych wykonana dla danej gminy.

Wójt prowadzi gminną ewidencję zabytków w formie zbioru kart adresowych zabytków nieruchomości z terenu gminy.

W gminnej ewidencji zabytków powinny być ujęte:

- Zabytki nieruchome wpisane do rejestru;
- inne zabytki nieruchome znajdujące się w wojewódzkiej ewidencji zabytków;
- inne zabytki nieruchome wyznaczone przez wójta w porozumieniu z wojewódzkim konserwatorem zabytków.

Organami ochrony zabytków są:

- Minister właściwy do spraw kultury i ochrony dziedzictwa narodowego, w imieniu którego zadania i kompetencje, w tym zakresie, wykonuje Generalny Konserwator Zabytków;
- wojewoda, w imieniu którego zadania i kompetencje, w tym zakresie, wykonuje wojewódzki konserwator zabytków.

PROGRAM OCHRONY ŚRODOWISKA DLA GMINY RZECZYCA NA LATA 2021-2024 Z PERSPEKTYWĄ 2025-2028

Program Ochrony środowiska dla Gminy Rzeczyca został przyjęty na mocy Uchwały Nr XLI/274/2022 Rady Gminy Rzeczyca z dnia 23 marca 2022 r. w sprawie przyjęcia Programu Ochrony Środowiska dla Gminy Rzeczyca na lata 2021 - 2024 z perspektywą 2025 – 2028 wraz z prognozą oddziaływania na środowisko.

Program Ochrony Środowiska dla Gminy Rzeczyca na lata 2021–2024 z perspektywą do roku 2028 jest dokumentem, który analizuje istniejący stan poszczególnych komponentów środowiska przyrodniczego oraz przedstawia cele i zadania konieczne do realizacji w latach 2021-2028 w poszczególnych obszarach interwencji wyznaczonych przez Ministerstwo

Środowiska. Realizacja zaplanowanych zadań ma w efekcie zachować dobry stan środowiska, a tam gdzie konieczna jest poprawa – przedstawić zadania naprawcze.

Cele ekologiczne oraz kierunki interwencji zostały określone na podstawie zdiagnozowanego stanu środowiska przyrodniczego oraz stwierdzonych aktualnych presji na zasoby przyrodnicze występujących po stronie wykorzystania środowiska przez człowieka. Podstawą diagnozy jest określenie stanu aktualnego środowiska, który warunkuje odporność systemu przyrodniczego na jego zagospodarowanie i użytkowanie. Czynnikiem, które mogą zagrażać jakości środowiska są głównie czynniki antropogeniczne, w tym przede wszystkim rozwijająca się działalność gospodarcza, rozwijająca się zabudowa, korzystanie z zasobów środowiska (pobór wód, zrzut ścieków komunalnych i przemysłowych, emisja hałasu, pyłów i gazów, zanieczyszczenia powietrza). Na tle powyższych wskazań oraz założeń dokumentów wyższego szczebla określono dla Gminy Rzeczyca następujące kierunki interwencji, w ramach których przez kolejne lata zachodzi konieczność podejmowania działań w celu poprawy stanu środowiska przyrodniczego:

- zmniejszanie zanieczyszczeń powietrza do dopuszczalnych / docelowych poziomów w zakresie B(a)P i PM10, PM 2,5
- ograniczenie oddziaływania przemysłu i energetyki zawodowej na jakość powietrza i klimat,
- ograniczenie oddziaływania transportu na jakość powietrza i klimat,
- ograniczenie uciążliwości związanych z hałasem komunikacyjnym,
- ograniczenie uciążliwości związanych z hałasem przemysłowym,
- modernizacja infrastruktury i emitorów promieniowania elektromagnetycznego,
- utrzymanie infrastruktury i wód powierzchniowych,
- utrzymanie i rozbudowa infrastruktury zapewniającej właściwą meliorację terenu oraz retencjonowanie wód,
- osiągnięcie i utrzymanie dobrego stanu jakościowego i ilościowego wód powierzchniowych i podziemnych zgodnego z RDW,
- rozwój i modernizacja sieci wodociągowej,
- rozwój gospodarki ściekowej,
- ochrona powierzchni ziemi,
- właściwe gospodarowanie glebami oraz rekultywacja terenów zdegradowanych,
- poprawa efektywności selektywnego systemu zbierania i odbioru odpadów komunalnych,
- intensyfikacja demontażu wyrobów zawierających azbest,
- ochrona chronionych i rzadko występujących gatunków roślin, zwierząt i grzybów,
- ochrona zasobów leśnych,
- zapobieganie poważnym awariom oraz eliminacja i minimalizacja skutków w razie ich wystąpienia.

Program ochrony środowiska jest dokumentem, który analizując stan aktualny środowiska życia człowieka, proponuje w konsekwencji zasady zrównoważonego rozwoju i ochrony środowiska, wskazuje kierunki interwencji i hierarchię działań zmierzających do ich wprowadzenia na terenie Gminy Rzeczyca.

Na terenie Gminy Rzeczyca zamontowano 37 pomp ciepła (31 na budynkach prywatnych, 6 na budynkach użyteczności publicznej: Urząd Gminy, Gminny Ośrodek Kultury w Rzeczy, budynek Rekreacyjno-Sportowy w Kanicach, budynek OSP w Sadykierzu,

OSP Lubocz, OSP Rzeczyca). Biorąc pod uwagę rolniczy charakter Gminy, PGN wskazuje możliwość wykorzystania słomy do celów grzewczych – pochodzącej najczęściej z upraw pszenicy, jęczmienia, rzepaku oraz kukurydzy.

W związku z jakością powietrza na terenie województwa łódzkiego problemami z nadmierną emisją zanieczyszczeń, organizuje się działania edukacyjne w celu zwiększania świadomości mieszkańców w zakresie: zmian klimatu oraz metod zapobiegania i ograniczania ich skutków dla mieszkańców. Zaangażowane są szkoły poprzez kształtowanie świadomości ekologicznej najmłodszych.

Na terenie województwa łódzkiego źródłami promieniowania elektromagnetycznego są przede wszystkim nadajniki GSM/UMTS/LTE, stacje transformatorowe oraz linie elektroenergetyczne wysokiego, średniego i niskiego napięcia. Gmina Rzeczyca zasilana jest w energię elektryczną przez stację 110/15 kV „Roszkowa Wola” oraz „Opoczno”- połączone z systemem energetycznym liniami wysokiego napięcia. Właścicielem linii 110 kV „Żurawia – Roszkowa Wola” jest PGE Dystrybucja S.A. Oddział Łódź-Teren, natomiast linii 110 kV „Roszkowa Wola – Mogielnica” - PGE Dystrybucja S.A. Oddział Skarżysko-Kamienna. Poszczególne miejscowości Gminy zaopatrywane są w energię elektryczną przez ostatnią z wymienionych stacji przez sieć dystrybucyjną średniego napięcia 15 kV składającą się z linii magistralnych i linii odgałęźnych, do których przyłączona jest większość lokalnych stacji transformatorowo-rozdzielczych 15/0,4 kV w poszczególnych miejscowościach. Biorąc pod uwagę formę zagospodarowania przestrzennego jest to układ charakterystyczny dla obszarów o zabudowie rozproszonej. Lokalne miejscowości posiadają niezależne układy dystrybucyjnych linii elektroenergetycznych niskiego napięcia 0,4/0,231 kV doprowadzając energię elektryczną ze stacji 15/0,4 kV do użytkowników tej energii. Wykorzystywane są również do oświetlania dróg. Większość elementów sieci dystrybucyjnej średniego napięcia 15 kV, jak również układów lokalnych linii dystrybucyjnych niskiego napięcia w poszczególnych miejscowościach pochodzi z lat siedemdziesiątych. Do tej pory nie zostały zmodernizowane. Zauważalny stopień zużycia technicznego sieci dystrybucyjnych średniego i niskiego napięcia oraz zbyt mała ilość wzajemnych połączeń między poszczególnymi liniami magistralnymi 15 kV, przyczynia się do ograniczenia możliwości rezerwowego dostarczenia energii w przypadkach awaryjnych. Zdolności przemysłowe energii i mocy liniami dystrybucyjnymi sieci średniego i niskiego napięcia są zbyt niskie, w stosunku do potrzeb rozwojowych. Ilość stacji transformatorowo – rozdzielczych 15 kV nie jest już obecnie wystarczająca dla zapewnienia, w poszczególnych układach sieci dystrybucyjnych niskiego napięcia, wymaganego poziomu napięcia elektrycznego, przy którym powinna odbywać się dostawa energii elektrycznej. Przez teren Gminy przebiegają dwie linie elektroenergetyczne wysokiego napięcia 110 kV, które doprowadzają energię elektryczną do stacji 110/15 kV „Roszkowa Wola”. Wzdłuż tras obu tych linii występuje strefa ochronna, ze względu na możliwość oddziaływania jonizacyjnego pola elektromagnetycznego. W powyższej strefie nie powinna być lokalizowana zabudowa przeznaczona do stałego pobytu człowieka.

Obiektami, o istotnym z punktu widzenia ochrony środowiska, oddziaływaniu są m.in. stacje bazowe telefonii komórkowych i anteny nadawcze. W praktyce, w otoczeniu anten stacji bazowych GSM, pola o wartościach wyższych od dopuszczalnych w praktyce występują w odległości do 25 metrów od anten na wysokości zainstalowania tych anten. Ponieważ anteny są instalowane na dachach wysokich budynków lub na specjalnych wieżach, nie stwarzają one zagrożenia dla mieszkańców. Według analizy rozkładu pól elektromagnetycznych, obszar przekroczeń dopuszczalnego poziomu elektromagnetycznego promieniowania niejonizującego o gęstości mocy 0,1 W/m² (szkodliwego dla zdrowia ludzi), występować

będzie na znacznych wysokościach: powyżej 20 m n.p.t. i maksymalnym zasięgu do 71 m od anten, a więc w miejscach niedostępnych dla ludzi.

Gmina posiada dwie stacje bazowe telefonii komórkowej GSM: połączona T-Mobile i Plus w Rzeczyca oraz Orange w Gustawowie. Poziom telefonizacji w Gminie określa się jako zadowalający. Dalszy rozwój telefonii należy rozpatrywać w zmianie ilościowej i jakościowej infrastruktury telekomunikacyjnej wymieniając na sieć nowszej generacji, dopuszczając się lokalizację nowych stacji bazowych. Na podstawie przeprowadzonych pomiarów nie stwierdzono przekroczenia dopuszczalnych poziomów pól elektromagnetycznych określonego na poziomie 7 V/m. Na terenie Gminy WIOŚ nie odnotował obszarów mieszkaniowych i miejsc dostępnych dla ludności zagrożonych przekroczeniami dopuszczalnych poziomów pól elektromagnetycznych w środowisku. Należy jednak wziąć pod uwagę, że przy obecnym postępie cywilizacyjnym, rozwoju sieci radiokomunikacyjnej i wzrost liczby urządzeń emitujących promieniowanie, nie da się całkowicie wyeliminować ze środowiska promieniowania elektromagnetycznego, dlatego też konieczne jest monitorowanie jego poziomów, także ze szczególnym uwzględnieniem zmiany punktów pomiarowych, gdyż na poziom promieniowania na danym obszarze ma wpływ rodzaj oraz liczba występujących na danym obszarze sztucznych źródeł promieniowania.

GOSPODAROWANIE WODAMI

Wody powierzchniowe

Zasoby wodne Gminy Rzeczyca stanowią 0,85 % powierzchni jednostki. Gmina położona jest w obrębie następujących jednolitych części wód powierzchniowych:

- 1) RW200017254769 – Luboczanka (centralna część Gminy),
- 2) RW2000172547569 – Olszówka (południowo-zachodnia część Gminy),
- 3) RW200019254799 – Pilica od Wolbórki do Drzewiczki (południowa część Gminy),
- 4) RW200017272649 – Rylka (północna część Gminy),
- 5) RW200017254789 – Rokitna (wschodni fragment Gminy).

Rzeka Pilica ma bardzo duży wpływ na układ hydrograficzny w Gminie Rzeczyca, pomimo faktu, że przepływa wzdłuż jej południowo – wschodniej granicy. Do Pilicy spływają wody z takich cieków jak: struga Olszówki, rzeka Lubocz oraz pozostałych dopływów bez nazwy. Na obszarze Gminy nie występują żadne jeziora. Stojące wody występują tylko w formie starorzeczy oraz w postaci naturalnych oczek wodnych, jednak ze względu na ich płytkość trzeba się liczyć z ich powolnym zarastaniem. Następujące wypływanie warunkują również spływające wraz z wodami opadowymi nawozy z pól uprawnych oraz odprowadzanie ścieków komunikacyjnych z dróg do tych wód.

Występują również sztuczne zbiorniki wodne:

- zbiornik retencyjny w Kanicach,
- dwa zbiorniki rekreacyjno-krajobrazowy w Łęgu (jeden z nich na terenach leśnych Leśnictwa Żądłowice),
- zbiornik w Wiechnowicach,
- zbiornik w Sadykierzu,
- zbiornik w Jeziorcu.

Przebieg głównych ciągów komunikacyjnych przez Gminę oraz duży ruch komunikacyjny sprzyja powstawaniu zagrożeń także ze strony komunikacji. Wśród zdarzeń, mogących być źródłem zanieczyszczenia wód powierzchniowych jest spływ plam oleju, substancji chemicznych oraz substancji ropopochodnych z dróg. Każdorazowo Straż Pożarna jest odpowiedzialna za ograniczenie rozlewów i wycieków oraz zmywanie i usuwanie powstałych zanieczyszczeń.

Na terenie Gminy funkcjonuje jedna oczyszczalnia ścieków w miejscowości Bartoszkówka. Odprowadzanie ścieków odbywa się na podstawie pozwolenia wodnoprawnego wydanego przez właściwy organ. Datę obowiązywania określono do 17 sierpnia 2020 r. Ścieki komunalne są jedynym rodzajem ścieków doprowadzanych do oczyszczalni ścieków i są oczyszczane metodą mechaniczno – biologiczną dzięki technologii BIO-PACK. Ścieki oczyszczone odprowadzany jest rowem melioracyjnym do rzeki Lubocz. Na terenie oczyszczalni zlokalizowany jest punkt przyjmujący ścieki, które dowożone są z terenów nieposiadających kanalizacji. W roku 2018 r. łączna długość sieci kanalizacji sanitarnej na terenie Gminy wynosiła 16,6 km. Do tejże sieci podłączonych jest 111 nieruchomości. Stopień skanalizowania Gminy wyniósł 6,9 %. Należy pamiętać, że stopień skanalizowania Gminy nie jest tożsamy ze stopniem skanalizowania aglomeracji, który w przypadku Aglomeracji Rzeczyca wynosi 26 % skanalizowania. Do sieci kanalizacyjnej podłączonych było 327 osób, co stanowiło niespełna 7 % ludności gminy. Na terenie Gminy nie występują podmioty odprowadzające ścieki przemysłowe.

Odpady pochodzące z mechaniczno-biologicznej oczyszczalni ścieków są przekazywane do zagospodarowania specjalistycznym firmom.

Zasoby geologiczne

Obszar Gminy Rzeczyca pokryty jest utworami czwartorzędowymi, tworzącymi się w warstwie o nierównomiernej miąższości. Występują gliny zwałowe, piaski i żwiry.

Teren Gminy Rzeczyca pokrywają w około 60 % (biorąc pod uwagę powierzchnię użytków rolnych) gleby klas bonitacyjnych IVb i V. Gleby o klasie bonitacyjnej III i IVa wytworzone z pylastych glin i mułków zlokalizowane są w zachodniej części Gminy na terenach miejscowości Bobrowiec, Brzozów, Głina, Jeziorzec, Rzeczyca, Rzeczyca Nowa, Sadykierz, Zawady. Zaklasyfikowane są do kompleksu nr 4 lub 5. Gleby klasy VI tj. brunatne wyługowane i kwaśne, bielicoziemne, wytworzone na piaskach, piaskach ze żwirami lub mułkach piaszczystych leżą na obszarze zalewowym rzeki Pilicy i wzdłuż doliny Luboczy. Gleby te należą do gleb klasy najsłabszej.

Użytki zielone znajdujące się na obszarze zalewowym rzeki Pilicy (należące do kompleksów 2z i 3z) są poddane ochronie w ramach obszarów Natura 2000. Doliny rzeczne, gleby pochodzenia organicznego są również miejscem występowania trwałych użytków zielonych. Zauważane są w dolinie Luboczy, w rejonie Kanic, Wiechnowic i Bartoszkówki. Gmina Rzeczyca posiada gleby w większości bardzo lekkie do uprawy. Najmniejszą odporność na chemiczne zanieczyszczenia wykazują gleby luźne i słabo gliniaste, ubogie w składniki pokarmowe, a więc głównie gleby bielicoowe. Gleby brunatne, zasobne w składniki pokarmowe i wodę, są odporne na zagrożenia chemiczne. Podstawowym źródłem przekształceń gleb jest działalność człowieka związana z rozbudową zabudowy na cele mieszkalnictwa oraz działalności gospodarczej. Powoduje to zmianę struktury gleb. Działania antropogeniczne powodują przechodzenie związków biogenych i innych zanieczyszczeń, w tym ropopochodnych bezpośrednio do gleby, a dalej do wód podziemnych i powierzchniowych. Jednym z głównych czynników zmian w strukturze chemicznej gleb jest

także rolnicze użytkowanie. Może ona powodować nadmierne przechodzenie składników pokarmowych, takich jak fosfor, potas i magnez, a tym samym powodować powstawanie braków w zawartości składników przyswajalnych (dostępnych dla roślin) w glebie. Natomiast przedostawanie się fosforu i azotu do wód powierzchniowych może powodować ich eutrofizację. Rolnictwo sprzyja powstawaniu licznych ferm zwierzęcych. Fermy tuczu trzody chlewnej stosujące bezściółkową metodę hodowli są szczególnym zagrożeniem dla środowiska gruntowo-wodnego.

Składowisko odpadów

Na terenie gminy Rzeczyca znajduje się zamknięte i zrehabilitowane w 2011 roku składowisko odpadów innych niż niebezpieczne i obojętne w Roszkowej Woli. Obiekt zajmuje powierzchnię 0,48 ha. W ramach rekultywacji wskazano konieczność wykonania dwóch zasadniczych faz: rekultywacji technicznej oraz biologicznej. W fazie rekultywacji technicznej wyodrębniono następujące rodzaje robót:

- wykonanie studni odgazowania z biofiltrem,
- wykonanie rowu odparowującego wody opadowe w pierwszym okresie rekultywacji,
- uporządkowanie istniejącej wierzchowy odpadów i ich warstwy izolacyjnej,
- ułożenie warstwy ochronnej-drenażowej,
- ułożenie dwóch warstw rekultywacji technicznej: uszczelniającej i urodzajnej,
- uzupełnienie wymaganych pasów zieleni ochronnej.

W fazie rekultywacji biologicznej wyodrębniono następujące rodzaje robót:

- wykonanie upraw polowych,
- wysiew mieszanki nasion traw z bronowaniem i wałowaniem.

ZASOBY PRZYRODNICZE

Zasoby leśne i flora

Według klasyfikacji przyrodniczo leśnej, lasy Gminy Rzeczyca położone są w VI Krainie Małopolskiej, w Pierwszej Dzielnicy Sieradzko-Opoczyńskiej. Kompleks leśny nadleśnictwa wchodzi w skład Puszczy Nadpilickiej. Na terenie Gminy lasy zajmują powierzchnię 1 983 ha, co daje wskaźnik lesistości na poziomie 18,3 %. W skali Gminy lesistość jest przestrzennie zróżnicowana. Najbardziej zalesione są tereny w zachodniej części Gminy. Lasy znajdujące się w granicach Gminy ponad w 80 % należą do Lasów Państwowych – Nadleśnictwa Spała. Zwarty obszar lasów tworzy południowo-wschodnią osłonę Gminy. Występuje duża różnorodność kompleksów leśnych (bór mieszany świeży w okolicach miejscowości Glina, bór suchy znajdujący się w zachodniej części Gminy, las świeży, las mieszany, olchy, łągi jesionowo - olszowe znajdujące się w rezerwacie Żądłowice, zarośla wiklin nadrzecznych w pobliżu Brzegu oraz u ujścia Luboczy, bory wilgotne i bagienne. Lasy będące własnością Gminy, wspólnot gruntowych bądź osób fizycznych stanowią 19,4 % ogólnej powierzchni lasów w Rzeczycy. Pomimo mniejszej bioróżnorodności od wyżej opisanych, są bardzo istotne dla środowiska przyrodniczego Gminy – z uwagi na pełnienie funkcji glebochronnych, wodochronnych, klimatycznych, czy krajobrazowych. Uzupełnieniem lasów są liczne zadrzewienia występujące w dolinach rzecznych czy remizach śródpolnych, domowych ogródkach, urządzonych parkach, na cmentarzach czy ogródkach działkowych. Obszarami o dużej wartości dla krajobrazu gminnego są doliny rzeki Lubocz, rzeki – Ciek A oraz strugi Olszówki. W dolinie rzeki Lubocz w znacznej części występuje łąg olszowo-jesionowy ukształtowany w dużej mierze

przez olszę czarną. Występujące krzewy to czarna porzeczką i czeremcha. Rozrosłe runo leśne kształtują pokrzywy, gajowce żółte, kostrzewy olbrzymie, czyścice leśne, gwiazdnice gajowe oraz przytulia czepna. W Dolinie Cieku A większość terenów zajmują łąki, łągi olszowo-jesionowe zajmują już mniejszy udział, zaś dolina strugi Olszówki łączy ze sobą siedliska łągowych i śródleśnych łąk.

NATURA 2000

Na sieć Natura 2000 składają się dwa typy obszarów: obszary specjalnej ochrony ptaków (OSO) oraz specjalne obszary ochrony siedlisk (SOO). Podstawą programu Natura 2000 jest Dyrektywa Ptasia i Dyrektywa Siedliskowa. Wyznaczenie obszarów specjalnej ochrony ptaków ma na celu protekcję populacji dziko występujących gatunków ptaków, utrzymanie i zagospodarowanie ich naturalnych siedlisk. Celem wyznaczenia specjalnych obszarów ochrony siedlisk jest ochrona siedlisk przyrodniczych, populacji i siedlisk roślin oraz zwierząt, a także odtworzenie siedlisk przyrodniczych lub właściwego stanu ochrony gatunków roślin lub zwierząt. W ramach sieci NATURA 2000 na omawianym terenie włączone do ochrony obszary o znaczeniu dla Wspólnoty to:

Dolina Dolnej Pilicy PLH140016 – specjalny obszar ochrony siedlisk

Lasy Spalskie PLH100003 – specjalny obszar ochrony siedlisk

Dolina Pilicy PLB140003 – obszar specjalnej ochrony ptaków

Dolina Dolnej Pilicy PLH140016 – specjalny obszar ochrony siedlisk

Pomniki przyrody

Celem ochrony pomników przyrody jest zachowanie ze względów naukowych i dydaktycznych twórców przyrody odznaczającymi się indywidualnymi i niepowtarzalnymi cechami. Na terenie Gminy występuje ok. 121 pomników przyrody. Są to pojedyncze twory przyrody ożywionej i nieożywionej lub ich skupienia wyróżniające się wiekiem, budową związane są niekiedy z historią czy legend.

PROGRAM USUWANIA WYROBÓW AZBESTOWYCH

Dokument przyjęty Uchwałą Nr XIX/132/2016 RADY GMINY RZECZYCYCA z dnia 31 marca 2016 r. w sprawie przyjęcia Programu usuwania wyrobów zawierających azbest z terenu gminy Rzeczyca na lata 2015-2032.

Program usuwania wyrobów zawierających azbest z terenu Gminy Rzeczyca na lata 2015-2032, to kolejny dokument strategiczny, którego założenia realizuje POŚ. Zakłada on, że w pierwszej kolejności należy usunąć wyroby ocenione w pierwszym stopniu pilności wymiany, czyli w złym stanie technicznym. Ogólnie całość wyrobów zawierających azbest na terenie Gminy Rzeczyca należy zaliczyć do III stopnia pilności. W konsekwencji oznacza to dla właścicieli posesji, na której znajdują się wyroby zawierające azbest zaliczane do III stopnia pilności, iż będą musieli wykonać ponowną ocenę swoich wyrobów w ciągu najbliższych 5 lat. Celem programu jest stopniowa eliminacja wyrobów zawierających azbest z terenu Gminy oraz ich bezpieczne unieszkodliwianie, zgodnie z przepisami prawa. Spowoduje to sukcesywną likwidację oddziaływania azbestu na środowisko, doprowadzi do spełnienia wymogów ochrony środowiska oraz wyeliminuje negatywne skutki zdrowotne dla mieszkańców spowodowane oddziaływaniem azbestu. Należy jednak pamiętać, że zgodnie z dyrektywami UE w pierwszej kolejności należy usunąć materiały azbestowe z obiektów użyteczności publicznej (szkoły,

przedszkola, urzędy). Proces usuwania wyrobów zawierających azbest powinien zostać zakończony do roku 2032.

W roku 2023 odebrano i zutylizowano 393,29 Mg wyrobów zawierających azbest.

Całkowity koszt realizacji zadania stanowił kwotę 152 911,15 zł natomiast dofinansowanie ze środków Wojewódzkiego Funduszu Ochrony Środowiska i Gospodarki Wodnej w Łodzi wyniosło 127 425,00 zł. Wkład własny Gminy Rzeczyca wyniósł 25 486,15 zł.

PLAN AGLOMERACJI RZECZYCA

Na podstawie Uchwały Nr L/328/2022 Rady Gminy Rzeczyca z dn. 29 grudnia 2022 r. w sprawie zmiany Uchwały Nr XXIV/168/2020 Rady Gminy Rzeczyca z dnia 30 grudnia 2020 r., wyznaczono nowy obszar i granice aglomeracji Rzeczyca. Następnie Uchwałą Nr LIII/348/2022 Rady Gminy Rzeczyca z dnia 30 marca 2023 r. w sprawie zmiany Uchwały Nr XXIV/168/2020 Rady Gminy Rzeczyca z dnia 30 grudnia 2020 r., ponownie zmieniono obszar i granice aglomeracji Rzeczyca, jednocześnie uchylając Uchwałę z grudnia 2022 r. Na mocy ww. Uchwały wyznaczono aglomerację Rzeczyca o równoważnej liczbie mieszkańców (RLM) 2132.

Podstawą analiz i rozważań przy opracowywaniu tego dokumentu było dostosowanie aglomeracji do istniejącej ilości osób zamieszkujących na terenie gminy. Dokument ten w głównej mierze ma na celu uporządkowanie informacji dotyczących istniejącego systemu kanalizacji zbiorczej, działającego na terenie gminy Rzeczyca, podłączonego do Gminnej Oczyszczalni Ścieków w Bartoszewce oraz wskazanie docelowego uzbrojenia w sieć gminną obszaru planowanego do objęcia aglomeracją. Przyjęty dokument był podstawą włączenia aglomeracji Rzeczyca do VI aktualizacji Krajowego Programu Oczyszczania Ścieków Komunalnych. W ramach realizacji planu aglomeracji w 2022 roku wykonano następujące zadania:

1. z zakresu ZASOBY WODNE I GOSPODARKA WODNO-ŚCIEKOWA zrealizowano inwestycje związane z rozbudową sieci wodociągowej, a także sieci kanalizacyjnej. Oprócz działań inwestycyjnych cel był realizowany także przez prowadzony monitoring ujęć wód podziemnych, w ramach zadań własnych eksploatatorów ujęć. Konieczne są jednak dalsze działania w zakresie oczyszczania odprowadzanych wód, aby poprawić w większości zły stan jakości wód powierzchniowych.
2. z zakresu POWIERZCHNIA ZIEMI I GLEB zaplanowane działania realizowano głównie w oparciu o działania wynikające z zadań własnych Gminy, czyli utrzymania porządku i czystości (likwidacja obszarów zaśmieconych), współpracowano z przedstawicielami Ośrodków Doradztwa Rolniczego w zakresie edukowania rolników oraz prowadzono bieżącą ochronę powierzchni ziemi na poziomie opracowywanych miejscowych planów zagospodarowania przestrzennego.
3. z zakresu PRZYRODA zrealizowano wszystkie działania związane z pielęgnacją terenów zieleni urządzonej, nasadzenia drzew i krzewów. W MPZP zapewniane są tereny zieleni urządzonej, izolacyjnej, która stanowi także lokalne korytarze ekologiczne dla miejscowej fauny.

4. z zakresu POWIETRZE ATMOSFERYCZNE najważniejszymi zrealizowanymi inwestycjami były praktycznie wszystkie zaplanowane termomodernizacje, wymiany instalacji, kotłów oraz wiele dodatkowych działań, takich jak ocieplenia budynków, remonty dachów na budynkach użyteczności publicznej. Cel ten był także realizowany poprzez bieżące modernizacje ciągów komunikacyjnych, które zapobiegają wtórnemu pyleniu z dróg oraz wspomagany przez akcje ekologiczne i informowanie mieszkańców. Gmina opracowała dokument Plan gospodarki niskoemisyjnej, który będzie miał na celu zmniejszenie finalnej emisji dwutlenku węgla do atmosfery pochodzącej z niskiej emisji, transportu, sektora energetycznego. Wszelkie działania realizowane w tym celu nakładały się na realizację programu ochrony powietrza.
5. z zakresu HAŁAS zrealizowano większość zaplanowanych przez Gminę inwestycji związanych z budową, rozbudową, modernizacją dróg, ich utwardzeniem, rozbudową poboczy. Wszelkie działania inwestycyjne, w połączeniu z lokalnym planowaniem przestrzennym na poziomie MPZP przyczyniały się do realizacji celu.
6. z zakresu GOSPODARKA ODPADAMI – ostatnie lata to okres realizacji wprowadzonych założeń ustawy o utrzymaniu czystości i porządku w Gminach, stąd duża część nakładów skierowana była na edukację ekologiczną, rozwój selektywnej zbiórki, ale także samo gospodarowanie odpadami i utrzymanie PSZOK. Osiągnięte poziomy recyklingu, szczelność systemu odbioru odpadów komunalnych, ilość złożonych deklaracji, to wszystko stanowi o realizacji celu określonego w Programie ochrony środowiska. Uzupełnieniem systemu zbiórki odpadów komunalnych była również realizacja usuwania wyrobów zawierających azbest, w której co roku biorą udział mieszkańcy korzystający ze wsparcia finansowego WFOŚiGW.

PLAN GOSPODARKI NISKOEMISYJNEJ DLA GMINY RZECZYCA

W 2022 roku dokonano przyjęcia Planu na podstawie Uchwały Nr XLVII/307/2022 Rady Gminy Rzeczyca z dnia 30 września 2022 r. w sprawie przyjęcia „Planu Gospodarki Niskoemisyjnej dla Gminy Rzeczyca”.

Plan Gospodarki Niskoemisyjnej jest narzędziem prowadzenia polityki ekologicznej na szczeblu lokalnym, którego głównym założeniem jest systemowe ograniczenie niskiej emisji. Przedmiotowy dokument powstał z potrzeby opracowania przejrzystej, kompleksowej i realistycznej strategii poprawy sytuacji i zgodnie z intencją powinien przyczynić się do poprawy jakości życia mieszkańców, poprawy wizerunku gminy, zwiększenia dostępu do krajowych i europejskich funduszy a także zwiększenia bezpieczeństwa i niezależności energetycznej.

Program Rewitalizacji Gminy Rzeczyca

Dokument strategiczny realizowany na mocy Uchwały Nr XXX/193/2017 Rady Gminy Rzeczyca z dnia 16 lutego 2017 r. w sprawie przyjęcia Programu Rewitalizacji Gminy Rzeczyca.

W budżecie Gminy Rzeczyca na rok 2023 zabezpieczono środki na wykonanie nowego programu rewitalizacji, wykonanego na podstawie Ustawy z dnia 9 października o rewitalizacji (t.j. Dz. U. z 2021 r., poz. 485 ze zmianami). Wykonanie dokumentu oprócz kompleksowej poprawy warunków życia na obszarze objętym Programem Rewitalizacji, pozwoli o aplikowanie o środki zewnętrzne w ramach Funduszy Europejskich dla Łódzkiego na lata 2021-2027.

Opis obecnie istniejącego dokumentu:

Program rewitalizacji jest to inicjowany, opracowany i uchwalony przez radę gminy, na podstawie art. 18 ust. 2 pkt 6 ustawy z dnia 8 marca 1990 r. o samorządzie gminnym (Dz. U. z 2013 r. poz. 594, z późn. zm.) wieloletni program działań w sferze społecznej, ekonomicznej, przestrzennej, infrastrukturalnej, środowiskowej, kulturowej, zmierzający do wyprowadzenia obszarów zdegradowanych ze stanu kryzysu oraz stworzenia warunków do ich zrównoważonego rozwoju, stanowiący narzędzie planowania, koordynowania i integrowania różnorodnych aktywności w ramach rewitalizacji.

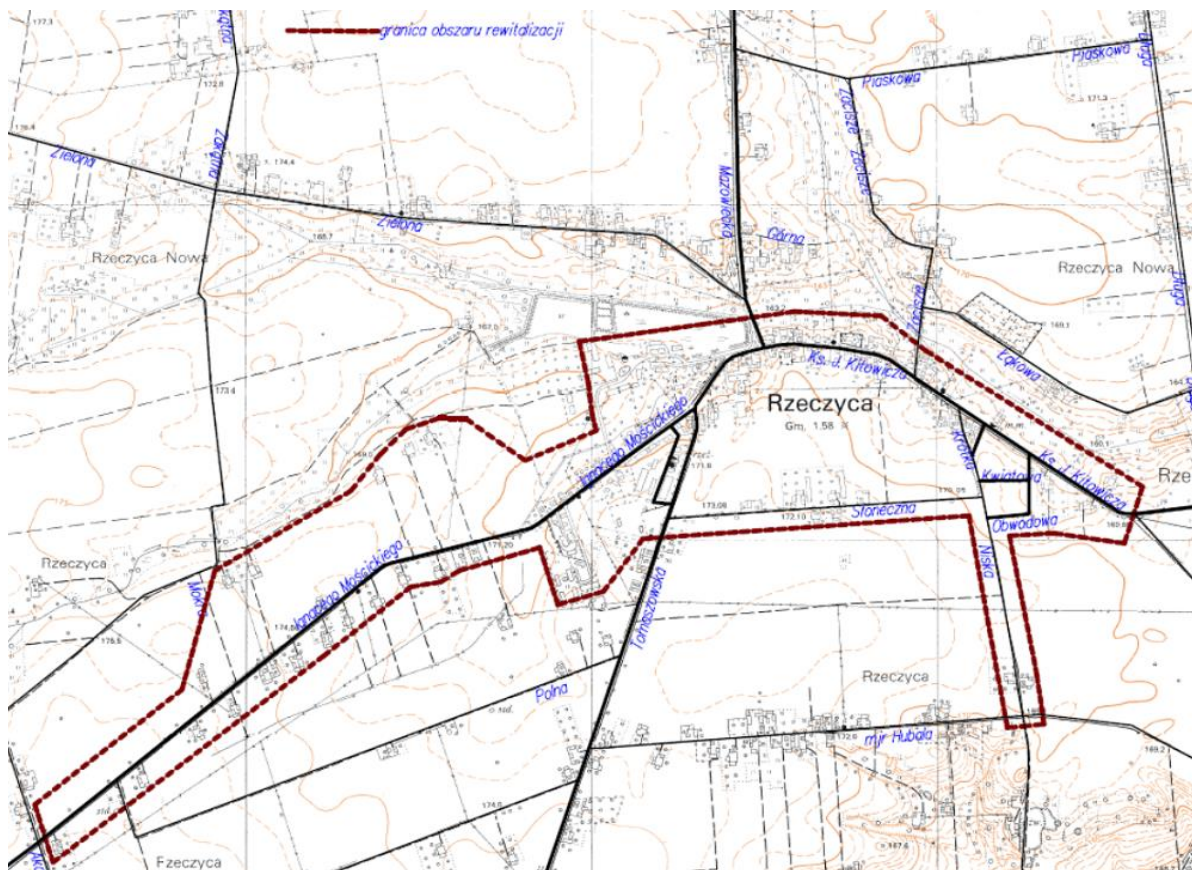
W toku przeprowadzonej diagnozy obszaru całej gminy obejmującej ww. sfery wyznaczono dwa obszary rewitalizacji, obejmujące centrum miejscowości Rzeczyca oraz miejscowość Sadykierz.

Obszar w miejscowości:	Opis podobszaru	Powierzchnia obszaru [ha]	Szacunkowa liczba ludności obszaru [os]
RZECZYCA	centrum miejscowości	104	505
SADYKIERZ	miejscowość Sadykierz	27	403
łącznie:		131	908

Powierzchnia obszaru rewitalizacji wynosi 131 ha i stanowi ok. 1,2% powierzchni gminy Rzeczyca.

Liczba ludności obszaru rewitalizacji wynosi 908 osób i stanowi ok. 18,8% ludności gminy Rzeczyca

Tak określone **obszary rewitalizacji** wskazują poniższe mapy.



Zasięg przestrzenny obszaru rewitalizacji w Gminie Rzeczyca – podobszar Rzeczyca



Zasięg przestrzenny obszaru rewitalizacji w Gminie Rzeczyca – podobszar Sadykierz

Misja rewitalizacji: Uczynić obszar rewitalizacji przestrzenią wolną od problemów oraz przyjazną do życia.

Cel główny rewitalizacji: Stworzenie warunków do rozwoju obszarów zdegradowanych i poprawa warunków życia ich mieszkańców poprzez niwelację zjawisk kryzysowych oraz aktywizację społeczną i gospodarczą.

Cele szczegółowe programu rewitalizacji:

- Wzmocnienie integracji społecznej mieszkańców,
- Poprawa funkcji i wizerunku przestrzeni publicznych w obszarze rewitalizacji,
- Poprawa jakości i warunków prowadzenia działalności gospodarczej na terenie obszaru.

Podstawowe projekty rewitalizacyjne, przyczyniające się do osiągnięcia celów programu rewitalizacji:

PROJEKT NR 1	AKTYWIZACJA SPOŁECZNO-ZAWODOWA OSÓB ZAGROŻONYCH UBÓSTWEM LUB WYKLUCZENIEM SPOŁECZNYM
PROJEKT NR 2	STWORZENIE NOWOCZESNEJ PRZESTRZENI PUBLICZNEJ NA BAZIE ISTNIEJĄCEJ ARCHITEKTURY PRZEMYSŁOWEJ W OTOCZENIU ZABYTKOWEGO PARKU PODWORSKIEGO
PROJEKT NR 3	RZECZYCA - STWORZENIE MARKI LOKALNEJ
PROJEKT NR 4	REWALORYZACJA ZABYTKOWEGO PARKU PODWORSKIEGO W RZECZYCY
PROJEKT NR 5	WZMACNIANIE TOŻSAMOŚCI LOKALNEJ WOKÓŁ TRADYCJI I KULTURY
PROJEKT NR 6	ROZBUDOWA I TERMOMODERNIZACJA STRAŻNICY OSP W SADYKIERZU Z ADAPTACJĄ POMIESZCZEŃ NA ŚWIETLICĘ WIEJSKĄ I ZAGOSPODAROWANIEM TERENU PRZYLEGŁEGO

Stan realizacji:

Projekt nr 1 Aktywizacja społeczno-zawodowa osób zagrożonych ubóstwem lub wykluczeniem społecznym.

Projekt w fazie realizacji. Działaniami aktywizacyjnymi zostały objęte osoby korzystające z pomocy społecznej w Gminnym Ośrodku Pomocy w Rzeczyca. Wobec tych osób zostały skierowane konkretne działania tj. motywacja do zarejestrowania się w Urzędzie Pracy, pomoc w postaci pracy socjalnej, aktywne poszukiwanie pracy, wsparcie finansowe, mające na celu usamodzielnienie się tych osób. W przypadku osób uzależnionych były to działania motywujące do podejmowania dobrowolnego leczenia i utrzymania abstynencji. Po zarejestrowaniu się w Urzędzie Pracy w ramach współpracy, osoby te były objęte działaniami Urzędu Pracy tj. warsztatami aktywizacji zawodowej, pośrednictwa pracy itp. Oprócz Gminnego Ośrodka Pomocy Społecznej działania nakierowane na aktywizację społeczno-zawodową mieszkańców podejmował Urząd Gminy w Rzeczyca.

Projekt nr 2 Stworzenie nowoczesnej przestrzeni publicznej na bazie istniejącej architektury przemysłowej w otoczeniu zabytkowego parku podworskiego.

Projekt został zakończony. Jego ideą było zaadoptowanie budynku, który leży w centralnej części miejscowości Rzeczyca na potrzeby jednostek administracyjnych Gminy Rzeczyca.

Inwestycja będzie obejmowała stworzenie nowoczesnego obiektu Urzędu Gminy, Gminnego Ośrodka Pomocy Społecznej i Gminnego Ośrodka Kultury wraz z kompleksową termomodernizacją istniejącego budynku, jego przebudową i rozbudową oraz zagospodarowaniem przyległego terenu parkowego.

W 2023 roku zakończono prace budowlane w obiekcie oraz uzyskano pozwolenie na jego użytkowanie. Ponadto w ramach projektu zrealizowano program aktywizacji zawodowej dla mieszkańców gminy, którzy odbyli szereg specjalistycznych szkoleń, m.in. w zakresie obsługi wózków widłowych.

Projekt nr 3 Rzeczyca – stworzenie marki lokalnej

Projekt w fazie realizacji. Jego kluczowymi elementami jest wsparcie rolnictwa, przedsiębiorczości i instytucji otoczenia biznesu działających na terenie gminy. W roku 2022 podejmowano działania polegające na szeroko rozumianej pomocy rolnikom, przedsiębiorcom z terenu gminy Rzeczyca oraz kompleksowej promocji potencjału gospodarczego gminy. Działania obejmowały m.in.:

- umożliwienie udziału firm z terenu gminy na targach branżowych i wystawienniczych
- wsparcie rolników z terenu gminy w procesie aplikacji o środki finansowe z Programu Rozwoju Obszarów Wiejskich na lata 2014-2020 (m.in. utworzenie w Urzędzie Gminy punktu pomocy przy wypełnianiu wniosków obszarowych),
- pomoc dla przedsiębiorców z terenu gminy w procesie aplikacji o środki finansowe w ramach naborów ogłaszanych przez Stowarzyszenie „Dolina Pilicy” (konsultacje indywidualne, kontakt z biurem Stowarzyszenia, prezentowanie dobrych praktyk).

Projekt nr 4 Rewaloryzacja zabytkowego parku podworskiego w Rzeczycy

Projekt w fazie realizacji. Jego celem jest wykonanie kompleksowej rewitalizacji parku z uwzględnieniem programu adaptacyjnego dla potrzeb użytkownika oraz modernizacji wyposażenia parku zgodnie z wymaganiami łódzkiego konserwatora zabytków. W roku 2023 podjęto działania polegające na aplikacji o dofinansowanie ze środków zewnętrznych realizacji projektu:

- złożono wniosek o dofinansowanie ze środków budżetu Województwa Łódzkiego w ramach Naboru pn. „Ogrody przyjazne naturze”. Wniosek został rozpatrzony pozytywnie. Roboty planowane są na rok 2024.
- złożono 2 wnioski o dofinansowanie ze środków Rządowego Programu Odbudowy Zabytków, który realizowany jest w ramach Programu Polski Ład. Oba wnioski zostały rozpatrzone pozytywnie. Roboty planowane są na rok 2024.

W kolejnych latach planuje się dalsze działania zmierzające do pozyskania funduszy zewnętrznych na zrealizowanie projektu, w szczególności ze środków Programu Fundusze Europejskie dla Łódzkiego na lata 2021-2027.

Projekt nr 5 Wzmacnianie tożsamości lokalnej wokół tradycji i kultury

W ramach realizacji projektu w 2023 roku podjęto kompleksowe działania zmierzające do wsparcia twórczości lokalnych zespołów muzycznych i twórców ludowych oraz stworzenia systemu przekazywania umiejętności rękodzielniczej przez twórców innym osobom, w tym dzieciom i młodzieży. Organizowano ogólnodostępne warsztaty rękodzielnicze, zatrudniano instruktorów oraz prowadzono zajęcia dla młodzieżowych zespołów muzycznych i tanecznych, organizowano wizyty studyjne i spotkania autorskie z lokalnymi twórcami. Ponadto kontynuowano organizację cyklicznych imprez ludowo-kulturalnych, np. Gminnych Dożynek, Konkursu Darcia Pierza, konkursu piosenki dziecięcej i młodzieżowej pn. "Złote Łabędzie". Podejmowano również działania promujące lokalnych twórców poprzez wydanie publikacji promocyjnych, np. foldery, książki, informacje na stronie internetowej i mediach społecznościowych. Ponadto promowano lokalną kulturę poprzez udział kół gospodyń wiejskich oraz gminnych zespołów w regionalnych i ogólnopolskich imprezach kulturalnych.

Projekt nr 6 Rozbudowa i termomodernizacja strażnicy OSP w Sadykierzu z adaptacją pomieszczeń na świetlicę wiejską i zagospodarowaniem terenu przyległego.

Projekt zrealizowany. Polegał on na rozbudowie strażnicy OSP w Sadykierzu, pełniącej również funkcję świetlicy wiejskiej, co pozwoli stworzyć mieszkańcom Sadykierza i okolicznych wsi miejsca do organizacji spotkań sołeckich, warsztatów kulinarnych, wokalnych, rękodzielniczych. Celem projektu jest wspieranie inicjatyw społeczności lokalnej w zakresie działalności wspomagającej rozwój wspólnot i społeczności lokalnych oraz kultury i sztuki.

W 2020 roku wykonano całość robót budowlanych, objętych projektem wraz z wyposażeniem obiektu. Projekt obejmuje docieplenie, rozbudowę, przebudowę istniejącego budynku strażnicy OSP wraz ze zmianą sposobu użytkowania wybranych pomieszczeń na świetlicę wiejską. Powstało zaplecze kuchenne, socjalne, nowe pomieszczenia sanitarne, magazynowe i gospodarcze. Strażacy otrzymają nowe pomieszczenia biurowe wraz z sanitariatami i szatniami oraz nowy, większy garaż dla samochodu ratowniczego. Ponadto inwestycja obejmuje zagospodarowanie terenu w postaci zieleni i infrastruktury technicznej. Świetlica zostanie wyposażona w nowe stoły, krzesła, profesjonalny sprzęt AGD oraz wyposażenie kuchni i sali bankietowej.

Strategia Rozwoju Gminy Rzeczyca

W roku 2021 przestała obowiązywać Strategia Rozwoju Gminy Rzeczyca na lata 2016-2020, realizowana na mocy Uchwały Nr XIX/131/2016 Rady Gminy Rzeczyca z dnia 31 marca 2016 r. w sprawie przyjęcia programu rozwoju pod nazwą „Strategia Rozwoju Gminy Rzeczyca na lata 2015-2020”.

Na mocy Uchwały Nr XXX/207/2021 Rady Gminy Rzeczyca z dnia 30 czerwca 2021 r. w sprawie określenia trybu i harmonogramu opracowania Strategii Rozwoju Gminy Rzeczyca do roku 2030, przystąpiono do sporządzenia nowego dokumentu, którego przyjęcie planowane jest na rok 2024.

Klaster Energii Tomaszów

Gmina Rzeczyca jest członkiem Klastra Energii Tomaszów, tj. stowarzyszenia, które zostało powołane w celu poprawy efektywności energetycznej wśród jego członków. Liderem Stowarzyszenia jest Miasto Tomaszów Mazowiecki. W roku 2023 Gmina Rzeczyca poniosła koszty składek członkowskich w wysokości 8 000,00 zł. Środki te wykorzystywane są na funkcjonowanie biura Klastra w siedzibie Lidera Klastra – ZGWiK w Tomaszowie Maz.

W 2023 roku Lider Klastra nie przeprowadził żadnego spotkania Rady Klastra, o co wnioskowali jego członkowie. Trudno zatem wskazać jakie czynności zostały podjęte aby zrealizować Strategię Klastra Energii Tomaszów. Środki finansowe na działania w ramach Klastrow Energii zostały zaplanowane na poziomie krajowym w ramach Krajowego Planu Odbudowy.

Założenia do planu zaopatrzenia w ciepło, energię elektryczną i paliwa gazowe dla Gminy Rzeczyca na lata 2020-2035

Na podstawie Uchwały Nr XVII/121/2020 Rady Gminy Rzeczyca z dn. 25 maja 2020 r. przyjęto dokument pn. „Założenia do planu zaopatrzenia w ciepło, energię elektryczną i paliwa gazowe dla Gminy Rzeczyca na lata 2020-2035”. Celem opracowania jest diagnoza obecnych potrzeb energetycznych i sposób ich zaspokajania na terenie gminy, określenie potrzeb energetycznych oraz źródeł ich pokrycia do 2035r. z uwzględnieniem planowanego rozwoju gminy. Poniżej przedstawiono najważniejsze wnioski wypracowane w toku realizacji dokumentu:

Zaopatrzenie w ciepło

Zaopatrzenie w ciepło na terenie gminy realizowane jest za pomocą: instalacji indywidualnych centralnego ogrzewania, wbudowanych trzonów piecowych oraz lokalnych kotłowni zlokalizowanych bezpośrednio przy odbiorcach ciepła, tj. bez istnienia sieci przesyłowych.

Sektor budownictwa mieszkaniowego jest największym użytkownikiem ciepła w gminie, jednocześnie posiada największe możliwości redukcji potrzeb cieplnych za pomocą działań termomodernizacyjnych. Biorąc pod uwagę wiek istniejących zasobów mieszkaniowych oraz stopień dotychczas przeprowadzonych działań termomodernizacyjnych przyjęto średnie oszczędności ciepła na poziomie ok. 10% do 2035 roku.

Aktualne zapotrzebowanie na moc cieplną wynosi ok. 13 MW, a roczne zużycie energii cieplnej przyjmuje szacunkowy wskaźnik ok. 138 TJ.

Założono, iż w przeciągu najbliższych lat nie nastąpią gwałtowne zmiany w wymaganej mocy źródeł ciepła, ani w przewidywanym zużyciu energii cieplnej. Zapotrzebowanie na moc cieplną będzie wzrastać w wyniku powstawania nowej zabudowy, jednocześnie wzrost ilości odbiorców będzie kompensowany wzrostem efektywności wykorzystania tej energii – w oszacowaniu zmian potrzeb cieplnych w perspektywie do 2035 roku uwzględniono działania termomodernizacyjne. Rosnące ceny nośników energii, zanieczyszczenie powietrza wpływają na intensyfikację działań zmniejszających ilość zużywanej energii konwencjonalnej.

Zaopatrzenie w energię elektryczną

Dystrybucja energii elektrycznej na terenie gminy Rzeczyca prowadzona jest z sieci zakładu energetycznego – PGE Dystrybucja S.A. Oddział Łódź.

Infrastruktura elektroenergetyczna przebiegająca przez gminę Rzeczyca obsługuje wszystkie obszary zabudowy, natomiast do jej słabych punktów należy zaliczyć m.in. braki w wyposażeniu w stacje transformatorowe, wydłużenie obwodów niskiego napięcia oraz obecność przestarzałych linii o zbyt małych przekrojach względem stale rosnącego zapotrzebowania na energię.

Zwiększenie niezawodności dostaw energii elektrycznej oraz zapewnienie odpowiednich parametrów jakościowych wymaga sukcesywnej modernizacji sieci dystrybucyjnej średniego napięcia, budowę nowych stacji transformatorowych, modernizację linii niskiego napięcia oraz tworzenie optymalnego układu pracy całej sieci uwzględniającego wzajemną rezerwację stacji w sytuacjach awaryjnych.

Realizacja zamierzeń rozwojowych dotyczących systemów elektroenergetycznych wszystkich poziomów napięć uzależniona jest od stanu gospodarki i kondycji finansowej Zakładu Energetycznego. Rozwój sieci elektroenergetycznych nie należy do zadań własnych gmin, zatem wpływ polityki samorządu na rozwój tych systemów jest znikomy, jednak nie bez znaczenia jest stwarzanie sprzyjających warunków dla poszczególnych inwestycji.

Sukcesywna modernizacja i rozbudowa układu zasilania elektroenergetycznego jest uwzględniana w planach rozwoju Zakładu Energetycznego, również w obecnie obowiązującym *Planie rozwoju przedsiębiorstwa PGE Dystrybucja S.A. w latach 2017 – 2022 w zakresie zaspokojenia obecnego i przyszłego zapotrzebowania na energię elektryczną.*

Energia elektryczna w obszarze gminy wykorzystywana jest głównie do celów socjalno – bytowych oraz do celów technologicznych prosperujących tu zakładów produkcyjnych. Aktualnie wysoka cena energii elektrycznej nie sprzyja wykorzystaniu jej na cele grzewcze.

Największy potencjał racjonalizacji użytkowania energii elektrycznej jest po stronie najliczniejszej grupy odbiorców, tj. gospodarstw domowych.

Powszechna świadomość i dostęp do informacji o energooszczędnych urządzeniach elektroenergetycznych to główny kierunek zrationalizowania wielkości zużycia energii elektrycznej, a tym samym ograniczenia jej kosztów. Proces obniżenia wielkości zużycia energii elektrycznej dla celów komunalno-bytowych będzie w dłuższej perspektywie czasu kompensowany wzrostem zużycia ze względu na wzrastającą ilość urządzeń elektrycznych w gospodarstwach domowych, pomimo spadku ich energochłonności.

Zaopatrzenie w gaz

Na terenie gminy Rzeczyca wykorzystuje się paliwo gazowe płynne dystrybuowane w butlach. Z uwagi na możliwość zakupu gazu propan – butan w różnych punktach dystrybucji nie prowadzi się ewidencji zużycia tego nośnika ciepła na terenie gminy.

Aktualnie zarówno gmina, jak i Przedsiębiorstwo Polska Spółka Gazownictwa sp. z o.o. Oddział Zakład Gazowniczy w Łodzi odpowiedzialne terenowo za rozwój inwestycji sieciowych na opisywanym terenie, nie mają sprecyzowanych planów inwestycyjnych związanych z gazyfikacją.

Poprowadzenie inwestycji uzależnione jest od spełnienia łącznie podstawowych warunków prawnych (gazyfikacja prowadzona jest w przypadku, gdy istnieją techniczne i ekonomiczne warunki dostarczania paliwa gazowego), ekonomicznych (wykazanie opłacalności inwestycji – ekonomika gazyfikacji zależy w znacznym stopniu od wielkość potencjalnych odbiorców

gazu do celów grzewczych) i przede wszystkim technicznych (oddalenie od sieci magistralnych) oraz społecznych (pozyskanie odpowiedniej liczby odbiorców).

Niska gęstość zaludnienia terenów wiejskich sprawia, że finansowo budowa sieci gazowej dla spółki gazowniczej może okazać się nieopłacalna.

Pomoc państwa w zakresie dożywiania „Posiłek w szkole i domu” na lata 2019-2023

Uchwałą nr 140 z dnia 15 października 2018 r. Rada Ministrów przyjęła do realizacji wieloletni program wspierania finansowego gmin w zakresie dożywiania „Posiłek w szkole i w domu” na lata 2019–2023”. Celem Programu jest ograniczenie zjawiska niedożywienia dzieci i młodzieży z rodzin o niskich dochodach lub znajdujących się w trudnej sytuacji, ze szczególnym uwzględnieniem uczniów z terenów objętych wysokim poziomem bezrobocia i ze środowisk wiejskich oraz osób dorosłych, w szczególności osób samotnych, w podeszłym wieku, chorych lub osób niepełnosprawnych. Program jest wsparciem finansowym dla gmin w zakresie realizacji zadań własnych o charakterze obowiązkowym. Nieodpłatne dożywianie przyznawane jest osobom i rodzinom, których dochód na osobę w rodzinie nie przekracza 200 % kryterium dochodowego.

W ramach Programu w roku 2023 wsparciem łącznie objęto 89 dzieci ze szkół znajdujących się na terenie gminy i szkół ponadpodstawowych na łączną kwotę 187.726,00 zł. Ponadto wsparciem objęto 60 osób z 38 rodzin w formie zasiłku celowego na zakup posiłku lub artykułów żywnościowych na łączną kwotę 36.050,00 zł oraz 33 osoby, a 30 rodzin w formie świadczeń rzeczowych w postaci zakupu produktów żywnościowych na łączną kwotę 6.000,00 zł.

Gminny Program Przeciwdziałania Przemocy w Rodzinie oraz Ochrony Ofiar Przemocy w Gminie Rzeczyca na lata 2022-2026

Gminny Program Przeciwdziałania Przemocy w Rodzinie oraz Ochrony Ofiar Przemocy w Rodzinie w Gminie Rzeczyca na lata 2022-2026 ustanowiony został uchwałą Nr XXXXVI/248/2021 Rady Gminy Rzeczyca z dnia 15 grudnia 2021 r. Określa zadania w ramach lokalnego systemu przeciwdziałania przemocy w rodzinie, sformułowane w oparciu o działania wyznaczone przez Krajowy Program Przeciwdziałania Przemocy w Rodzinie oraz sporządzoną diagnozę lokalną. Realizuje założenia przyjęte ustawą z dnia 29 lipca 2005 r. o przeciwdziałaniu przemocy domowej, na zasadach określonych w przepisach ustawy z dnia 12 marca 2004 r. o pomocy społecznej lub ustawy z dnia 26 października 1982 r. o wychowaniu w trzeźwości i przeciwdziałaniu alkoholizmowi. Zadania w zakresie Programu są koordynowane przez Gminy Ośrodek Pomocy Społecznej w Rzeczycy. W ich realizacji uczestniczą instytucje, organizacje i specjaliści zaangażowani w działania w obszarze przeciwdziałania przemocy w rodzinie oraz inne podmioty pełniące funkcje wspierające: Urząd Gminy w Rzeczycy, Gminna Komisja ds. Rozwiązywania Problemów Alkoholowych w Rzeczycy, Komisariat Policji w Czerniewicach, Prokuratura Rejonowa i Sąd Rejonowy w Tomaszowie Maz., służba zdrowia, placówki oświatowe. Obowiązek realizacji zadań wynikających z ustawy o przeciwdziałaniu przemocy domowej spoczywa na Zespole Interdyscyplinarnym ds. Przeciwdziałania Przemocy Domowej oraz powoływanych dla indywidualnych przypadków grupach diagnostyczno-pomocowych. Obsługę techniczną i merytoryczną Zespołu zapewnia Gminny Ośrodek Pomocy Społecznej w Rzeczycy. Zespół został powołany Zarządzeniem Wójta Gminy nr 66/2023 z dnia 21 września 2023 r. Tworzą go

przedstawiciele podmiotów działających na rzecz pomocy osobom indywidualnym, rodzinom, grupom problemowym bądź środowisku, w tym w zakresie przeciwdziałania przemocy w rodzinie. Są specjalistami z ww. grup zawodowych. Ich sprawne współdziałanie pozwala efektywnie wykorzystywać zasoby, instrumenty i uprawnienia poszczególnych służb i instytucji. Celem głównym Programu jest ograniczenie skali problemu przemocy w rodzinie. Jego realizacja odbywa się poprzez działania profilaktyczne i edukację społeczną, zapewnienie osobom dotkniętym przemocą w rodzinie skutecznej ochrony i pomocy, oddziaływania wobec osób stosujących przemoc w rodzinie oraz zwiększanie poziomu kompetencji służb i przedstawicieli podmiotów realizujących działania z zakresu przeciwdziałania przemocy w rodzinie.

W roku 2023 zostały zrealizowane niżej wymienione cele programu:

1. Skuteczne i efektywne przeciwdziałanie przemocy w rodzinie poprzez wzmacnianie rozwoju systemu przeciwdziałania przemocy w rodzinie ;

Działania diagnozujące rozmiary zjawiska przemocy w rodzinie realizowane są na bieżąco, poprzez identyfikowanie na terenie Gminy ofiar i sprawców przemocy przez pracowników socjalnych prowadzących rozeznanie w rodzinach będących pod opieką Gminnego Ośrodka Pomocy Społecznej oraz stałą współpracę, prowadzoną w szczególności ze szkołami, Komendą Powiatową Policji, asystentami rodziny, kuratorami, w zakresie monitorowania wspólnych klientów, poprzez spotkania, wymianę informacji.

Pracownicy socjalni Gminnego Ośrodka Pomocy Społecznej udzielili wsparcia łącznie dla 148 rodzin, wśród nich: 7 z problemami uzależnień, 3 z nadzorem kuratorskim. Szczególnym nadzorem obejmowane są rodziny z dziećmi wskazane jako zagrożone przemocą oraz demoralizacją nieletnich. Środowiska te pracownicy socjalni, asystent rodziny oraz funkcjonariusze Komisariatu Policji monitorują dodatkowo. Rozpoznawaniem problemów w rodzinach zagrożonych lub dotkniętych przemocą i podejmowaniem działań w tych środowiskach zajmuje się Zespół Interdyscyplinarny ds. Przeciwdziałania Przemocy Domowej. Opracowanie i realizacja indywidualnych planów pomocy, inicjowanie działań w stosunku do osób doznających i stosujących przemoc, a następnie monitorowanie sytuacji w tych rodzinach, realizowane jest przez grupy diagnostyczno-pomocowe. W 2023 r. pomocą grup diagnostyczno-pomocowych objętych było: 5 rodzin uwikłanych w problem przemocy domowej.

2. Edukacja społeczna i promocja działań na rzecz przeciwdziałania przemocy w rodzinie w gminie Rzeczyca

Gminny Ośrodek Pomocy Społecznej rozprowadził wśród rodzin korzystających z pomocy ulotki o tematyce przemocy: „Przemoc w rodzinie - Poradnik dla osób doznających przemocy w rodzinie” 3 sztuki, „Sytuacja dziecka w rodzinie z problemem przemocy” 6 sztuk, „Przemoc domowa i alkohol” 7 sztuk „Linia pomocy pokrzywdzonym” 10 szt., ulotki „Doświadczasz przemocy ze strony najbliższych ? Nie pozwól na to!” 4 szt. oraz informację o stronie internetowej o bezpłatnej linii telefonicznej „Centrum wsparci dla osób w stanie kryzysu” 5 szt. Szkoły podstawowe również realizowały na rzecz społeczności rodziców, opiekunów i dzieci, w ramach działalności programowej, przedsięwzięcia mające na celu poszerzanie wiedzy w zakresie problematyki przemocy, konsekwencji wynikających z jej stosowania, radzenia sobie z problemem.

Gminny Program Wspierania Rodziny na lata 2022-2024.

Gminny Program Wspierania Rodziny na lata 2022-2024 został przyjęty uchwałą nr XXXV/240/2021 Rady Gminy Rzeczyca z dnia 24 listopada 2021 r. Celem programu jest wspieranie rodzin poprzez prowadzenie działań i tworzenie warunków sprzyjających prawidłowemu wypełnianiu funkcji opiekuńczo-wychowawczych.

W roku 2023 zostały zrealizowane niżej wymienione cele programu:

1. Zabezpieczenie podstawowych potrzeb bytowych dziecka i rodziny poprzez:

a) objęcie dożywianiem wszystkich dzieci tego wymagających na terenie placówek oświatowych - pomocą objęto 10 dzieci z 8 rodzin wymagających wsparcia w ramach programu „Posiłek w szkole i domu” na lata 2019-2023;

b) zapewnienie pomocy materialnej i rzeczowej w ramach ustawy o pomocy społecznej - wsparciem w formie zasiłków celowych i okresowych z ustawy o pomocy społecznej zostało objęte 5 rodzin o łącznej liczbie 20 osób w tym 12 dzieci;

c) poradnictwo i praca socjalna - wsparciem zostało objętych 7 rodzin w formie rozmów wspierających, motywowanie do podjęcia leczenia uzależnień, pomoc w wypełnianiu wniosków i dokumentów do różnych instytucji, mobilizacja do podjęcia pracy w celu poprawy trudnej sytuacji;

2. Zapewnienie niezbędnych zasobów ludzkich, organizacyjnych i finansowych w budowaniu i utrzymaniu systemu wspierania rodziny poprzez;

a) zatrudnienie jednego asystenta rodziny, którego wsparciem objęto 5 rodzin

b) finansowanie pobytu dziecka umieszczonego w rodzinie zastępczej - gmina ponosi opłatę za **4 dzieci** umieszczonych w rodzinie zastępczej, łączny koszt **28.977,94 zł**

c) działania Zespołu Interdyscyplinarnego na rzecz rodzin, w których występuje problem przemocy domowej - działania prowadzone w stosunku do pięciu rodzin polegające na monitorowaniu przez Policję, prowadzeniu pracy socjalnej z rodziną przez pracownika socjalnego oraz nadzór kuratora sądowego.

3. Poprawa jakości opieki sprawowanej przez biologicznych rodziców poprzez:

a) kierowanie osób uzależnionych na terapię – terapię w roku 2023 podjęło 13 osób

b) 5 rodzin współpracowało z asystentem rodziny

Program Operacyjny Pomoc Żywnościowa 2014-2020 Podprogram 2021+

Celem Programu Operacyjnego Pomoc Żywnościowa 2014 – 2020 jest dotarcie z pomocą żywnościową do grup osób najbardziej potrzebujących w całej Polsce. Program Operacyjny Pomoc Żywnościowa 2014 – 2020 jest współfinansowany z Europejskiego Funduszu Pomocy Najbardziej Potrzebującym.

Na podstawie umowy Nr 32/POPŻ/2021 zawartej w dniu 15.03.2022 r. pomiędzy Bankiem Żywności w Łodzi im. Marka Edelmana a Gminnym Ośrodkiem Pomocy Społecznej w Rzeczyca, GOPS przystąpił do realizacji zadań z zakresu dystrybucji artykułów spożywczych dla osób najbardziej potrzebujących w ramach Programu Operacyjnego Pomoc Żywnościowa 2014– 2020 współfinansowanego z Europejskiego Funduszu Pomocy Najbardziej Potrzebującym realizowanego w Podprogramie 2021+ w okresie od 01.01.2023 r. do 31.12.2023 r.

Pomocą żywnościową w ramach POPŻ Podprogram 2021+ zostały objęte osoby i rodziny znajdujące się w trudnej sytuacji życiowej, spełniające kryteria określone w art. 7 ustawy o pomocy społecznej i których dochód nie przekracza 220 % kryterium dochodowego uprawniającego do skorzystania z pomocy społecznej tj. 1.707,20 zł dla osoby samotnie gospodarującej i 1.320,00 zł dla osoby w rodzinie.

Każda z osób otrzymujących paczki żywnościowe, otrzymała artykuły spożywcze następującego typu: makaron jajeczny, mleko UHT, szynka wieprzowa, cukier biały, olej rzepakowy, powidła śliwkowe.

Poniższa tabela przedstawia rodzaj artykułów spożywczych i ich ilość, przekazanych osobom najbardziej potrzebującym w ramach Podprogramu 2021+

LP.	PRODUKT	ILOŚĆ w kg
		2023 r.
1.	Makaron jajeczny	860,00
2.	Mleko UHT	864,00
3.	Cukier biały	860,00
4.	Olej rzepakowy	870,00
5.	Powidła śliwkowe	129,60
6.	Szynka wieprzowa	388,80
	OGÓLEM	3972,40 kg

W ramach POPŻ Podprogram 2021+ w formie paczek żywnościowych, w okresie od stycznia 2023 do grudnia 2023 r. pracownicy Gminnego Ośrodka Pomocy Społecznej wydali **430 paczek żywnościowych, w łącznej ilości 3.972,40 kg na łączną kwotę 25.787,38 zł obejmując pomocą żywnościową 215 osób.**

Stypendia szkolne

Zgodnie z przepisami ustawy o systemie oświaty z dnia 7 września 1991 r. uczniom znajdującym się w trudnej sytuacji materialnej przysługuje stypendium socjalne.

Stypendium szkolne może otrzymać uczeń znajdujący się w trudnej sytuacji materialnej, wynikającej z niskich dochodów na osobę w rodzinie, w szczególności gdy w rodzinie tej występuje: bezrobocie, niepełnosprawność, ciężka lub długotrwała choroba, wielodzietność, brak umiejętności wypełniania funkcji opiekuńczo-wychowawczych, alkoholizm lub narkomania, a także gdy rodzina jest niepełna lub wystąpiło zdarzenie losowe. Ustawa o systemie oświaty określa rodzaj wydatków oraz sposób, w jaki mogą zostać rozdysponowane środki pieniężne przyznane na dziecko w ramach pomocy socjalnej.

W roku 2023 pomoc została przyznana **37 rodzinom dla 71 dzieci.** Wydano **71 decyzji** przyznających świadczenie na kwotę: **88.836,54 zł.** Pomoc w postaci **zasilku szkolnego** przyznana została dla 1 ucznia w kwocie **620,00 zł.**

Karta Dużej Rodziny

Jednym z działań wspierających rodziny wielodzietne z terenu Gminy Rzeszyca jest realizacja ustawy z dnia 5 grudnia 2014 r. o Karcie Dużej Rodziny.

Ogólnopolska Karta Dużej Rodziny jest realizowana w ramach rządowego programu wspierania rodzin wielodzietnych, skierowanego do rodzin posiadających co najmniej 3 dzieci, w wieku do 18 roku życia lub maksymalnie do 25 roku życia - jeżeli dziecko kontynuuje naukę szkolną. Od 2019 r. o kartę mogą ubiegać się również rodzice, którzy mieli na utrzymaniu troje i więcej dzieci, wówczas karta przyznawana jest tylko dla rodziców. Do programu mogą przystąpić także rodziny zastępcze oraz rodzinne domy dziecka. Przyznanie Karty Dużej Rodziny jest bezpłatne, każdemu członkowi rodziny, niezależne od dochodów. Posiadacze Karty Dużej Rodziny mogą skorzystać z różnego rodzaju zniżek i uprawnień na terenie całego kraju. W okresie sprawozdawczym przyznaliśmy 129 kart dla 61 rodzin w tym: 101 kart dla rodziców i 28 dla dzieci. Koszt realizacji zadania 1.191,00 zł.

Pomoc dla obywateli Ukrainy

W 2023 r. Gminny Ośrodek Pomocy Społecznej w Rzeszyca realizował ustawę z dnia 12 marca 2022 r. o pomocy obywatelom Ukrainy w związku z konfliktem zbrojnym na terytorium tego państwa. Zgodnie z w/w ustawą Gminny Ośrodek Pomocy Społecznej w Rzeszyca udzielił pomocy w formie:

- ✓ **świadczenie pieniężne przysługujące z tytułu zapewnienia zakwaterowania i wyżywienia** obywatelom Ukrainy – dla 2 obywateli na łączną kwotę – **4.600,00 zł**
- ✓ **jednorazowe świadczenie** dla osób, które opuściły Ukrainę w związku z konfliktem zbrojnym na terytorium tego państwa – dla 5 obywateli na łączną kwotę – **1.500,00 zł**

VI. Realizacja uchwał Rady Gminy Rzeczyca

RADY GMINY RZECZYCA podjętych na Sesjach w 2023 roku

Nr uchwały	Data podjęcia	w sprawie	Publikacja Dz. Urz. Woj. Łódzkiego	Stan realizacji	Uwagi
LI/331/2023	13 stycznia	zmiany budżetu Gminy na 2023 rok.	Poz. 8303 10.10.2023		Zrealizowana
LI/332/2023	13 stycznia	ustalenia planu dofinansowania form doskonalenia zawodowego nauczycieli zatrudnionych w placówkach oświatowych Gminy Rzeczyca oraz ustalenia maksymalnej kwoty dofinansowania opłat za kształcenie nauczycieli, określenia form i specjalności kształcenia, na rok 2023.			W trakcie realizacji
LI/333/2023	13 stycznia	zmiany Uchwały Rady Gminy Rzeczyca Nr III/18/2018 z dnia 4 grudnia 2018 r. w sprawie podwyższenia kryterium dochodowego uprawniającego do korzystania z pomocy społecznej przez osoby objęte rządowym programem "Posiłek w szkole i w domu" na lata 2019-2023 oraz odstąpienia od zwrotu wydatków.	Poz. 951 03.02.2023r.		W trakcie realizacji
LII/334/2023	02 lutego	zmiany wieloletniej prognozy finansowej			Zrealizowana
LII/335/2023	02 lutego	zmiany budżetu gminy na 2023 rok	Poz. 8905 31.10.2023r.		Zrealizowana
LII/336/2023	02 lutego	zmiany uchwały Nr XLVIII/312/2022 Rady Gminy Rzeczyca z dnia 07 listopada 2022r. w sprawie określenia stawki za 1 kilometr przebiegu pojazdu w gminie Rzeczyca na rok szkolny 2022/2023.	Poz.1668 01.06.2022		W trakcie realizacji
LIII/337/2023	30 marca	zmiany wieloletniej prognozy finansowej			Zrealizowana

LIII/338/2023	30 marca	zmiany budżetu gminy na 2023 rok.	Poz. 1246 13.02.2024r.		Zrealizowana
LIII/339/2023	30 marca	zaciągnięcia pożyczki z Wojewódzkiego Funduszu Ochrony Środowiska i Gospodarki Wodnej w Łodzi.			Zrealizowana
LIII/340/2023	30 marca	niewyrażenia zgody na wyodrębnienie w budżecie gminy środków stanowiących fundusz sołecki na 2024 rok.			Zrealizowana
LIII/341/2023	30 marca	Regulaminu utrzymania czystości i porządku na terenie gminy Rzeszyca.	Poz. 3374 24.04.2023r.		W trakcie realizacji
LIII/342/2023	30 marca	określenia górnych stawek opłat za usługi w zakresie opróżniania zbiorników bezodpływowych i transportu nieczystości ciekłych oraz odbierania odpadów komunalnych ponoszonych przez właścicieli nieruchomości, położonych na terenie Gminy Rzeszyca.	Poz. 3313 21.04.2023r.		W trakcie realizacji
LIII/343/2023	30 marca	określenia zasad wnoszenia, cofania i zbywania udziałów i akcji w spółkach prawa handlowego.			W trakcie realizacji
LIII/344/2023	30 marca	wyrażenia zgody na utworzenie spółki SIM KZN Reymontowski spółka z ograniczoną odpowiedzialnością.			Zrealizowana
LIII/345/2023	30 marca	zatwierdzenia wniosku o wsparcie ze środków Rządowego Funduszu Rozwoju Mieszkalnictwa na sfinansowanie objęcia udziałów w tworzonej Społecznej Inicjatywie Mieszkaniowej.			Zrealizowana
LIII/346/2023	30 marca	przyjęcia programu opieki nad zwierzętami bezdomnymi oraz zapobiegania bezdomności zwierząt na terenie Gminy Rzeszyca w 2023 roku.	Poz. 3372 24.04.2023r.		Zmieniona uchwałą Nr LIV/357/2023 z dn. 05.05.2023r.
LIII/347/2023	30 marca	określenia wymagań jakie powinien spełnić przedsiębiorca ubiegający się o uzyskanie zezwolenia na prowadzenie działalności w zakresie opróżniania zbiorników bezodpływowych lub osadników w instalacjach przydomowych oczyszczalni ścieków i transportu nieczystości ciekłych na terenie Gminy Rzeszyca.	Poz. 3373 24.04.2023r.		W trakcie realizacji
LIII/348/2023	30 marca	zmiany uchwały Nr XXIV/168/2020 Rady Gminy Rzeszyca z dnia 30 grudnia 2020r. w sprawie wyznaczenia obszaru i granic aglomeracji Rzeszyca.	Poz. 4597 29.05.2023r.		Zrealizowana

LIII/349/2023	30 marca	przyjęcia Planu Odnowy Miejscowości Wiechnowice na lata 2023-2030..			Zrealizowana
LIII/350/2023	30 marca	przyjęcia Planu Odnowy Miejscowości Bartoszkówka na lata 2023-2030.			Zrealizowana
LIII/351/2023	30 marca	przyjęcia Planu Odnowy Miejscowości Lubocz na lata 2023-2030.			Zrealizowana
LIII/352/2023	30 marca	przyjęcia Planu Odnowy Miejscowości Gustawów na lata 2023-2030.			Zrealizowana
LIII/353/2023	30 marca	przyjęcia Planu Odnowy Miejscowości Roszkowa Wola na lata 2023-2030.			Zrealizowana
LIV/354/2023	05 maja	zmiany wieloletniej prognozy finansowej			Zrealizowana
LIV/355/2023	05 maja	Zmiany budżetu gminy na 2023 rok	Poz. 1802 28.02.2024r.		Zrealizowana
LIV/356/2023	05 maja	rozpatrzenia skargi na działania Wójta Gminy Rzeszyca			Zrealizowana
LIV/357/2023	05 maja	zmiany Uchwały Nr LIII/346/2023 Rady Gminy Rzeszyca z dnia 30 marca 2023r. w sprawie przyjęcia „Programu opieki nad zwierzętami bezdomnymi oraz zapobiegania bezdomności zwierząt na terenie Gminy Rzeszyca w 2023 roku”	Poz. 4573 26.05.2023r.		W trakcie realizacji
LIV/358/2023	05 maja	wyrażenia zgody na wydzierżawienie w trybie bezprzetargowym części nieruchomości gruntowej, stanowiącej własność Gminy Rzeszyca, oznaczonej numerem ewidencyjnym działki 365, położonej w obrębie Rzeszyca.			Zrealizowana
LV/359/2023	31 maja	zmiany budżetu gminy na 2023r.	Poz.2203 13.03.2024r.		Zrealizowana
LV/360/2023	31 maja	zmiany Uchwały Nr XI/76/2019 Rady Gminy Rzeszyca z dnia 09 października 2019 r. w sprawie zaciągnięcia pożyczki z Wojewódzkiego Funduszu Ochrony Środowiska i Gospodarki Wodnej w Łodzi.			Zrealizowana

LV/361/2023	31 maja	zmiany Uchwały Nr XXX/202/2021 Rady Gminy Rzeczyca z dnia 30 czerwca 2021 r. w sprawie zaciągnięcia pożyczki z Wojewódzkiego Funduszu Ochrony Środowiska i Gospodarki Wodnej w Łodzi			Zrealizowana
LV/362/2023	31 maja	zmiany Uchwały Nr XXXVIII/239/2017 Rady Gminy Rzeczyca z dnia 10 listopada 2017 r. w sprawie zaciągnięcia pożyczki z Wojewódzkiego Funduszu Ochrony Środowiska i Gospodarki Wodnej w Łodzi.			Zrealizowana
LV/363/2023	31 maja	wyrażenia zgody na wydzierżawienie w trybie przetargowym nieruchomości gruntowych, stanowiących własność Gminy Rzeczyca, oznaczonych numerami ewidencyjnymi działek 268/1, 268/2, 268/5 położonych w obrębie Sadykierz.			Zrealizowana
LV/364/2023	31 maja	przyjęcia programu opieki nad zwierzętami bezdomnymi oraz zapobiegania bezdomności zwierząt na terenie Gminy Rzeczyca w 2023 roku.	Poz.5248 23.06.2023r.		W trakcie realizacji
LVI/365/2023	29 czerwca	zmiany wieloletniej prognozy finansowej.			Zrealizowana
LVI/366/2023	29 czerwca	zmiany budżetu gminy na 2023r.			Zrealizowana
LVI/367/2023	29 czerwca	zaciągnięcia pożyczki z Wojewódzkiego Funduszu Ochrony Środowiska i Gospodarki Wodnej w Łodzi.			Zrealizowana
LVI/368/2023	29 czerwca	zaciągnięcia pożyczki z Wojewódzkiego Funduszu Ochrony Środowiska i Gospodarki Wodnej w Łodzi.			Zrealizowana
LVI/369/2023	29 czerwca	zaciągnięcia pożyczki z Wojewódzkiego Funduszu Ochrony Środowiska i Gospodarki Wodnej w Łodzi.			Uchylona Uchwałą Nr LVII/381/2023 z dn. 27.07.2023r.
LVI/370/2023	29 czerwca	zaciągnięcia pożyczki z Wojewódzkiego Funduszu Ochrony Środowiska i Gospodarki Wodnej w Łodzi.			Zrealizowana
LVI/371/2023	29 czerwca	zaciągnięcia pożyczki z Wojewódzkiego Funduszu Ochrony Środowiska i Gospodarki Wodnej w Łodzi.			Zrealizowana
LVI/372/2023	29 czerwca	zaciągnięcia pożyczki z Wojewódzkiego Funduszu Ochrony Środowiska i Gospodarki Wodnej w Łodzi.			Zrealizowana

LVI/373/2023	29 czerwca	powołania zespołu opiniującego kandydatów na ławników			Zrealizowana
LVI/374/2023	29 czerwca	wyrażenia zgody na nabycie od osoby fizycznej w drodze darowizny prawa własności nieruchomości			Zrealizowana
LVI/375/2023	29 czerwca	trybu i sposobu powoływania i odwoływania członków Zespołu Interdyscyplinarnego ds. przeciwdziałania przemocy domowej w Gminie Rzeczyca	Poz. 6035 20.07.2023r.		Zmieniona uchwałą Nr LVII/385/2023 z dnia 27.07.2023r.
LVI/376/2023	29 czerwca	wotum zaufania dla Wójta Gminy Rzeczyca.			Zrealizowana
LVI/377/2023	29 czerwca	zatwierdzenia sprawozdania finansowego Gminy Rzeczyca wraz ze sprawozdaniem z wykonania budżetu za 2022 rok.			Zrealizowana
LVI/378/2023	29 czerwca	udzielenia absolutorium dla Wójta Gminy Rzeczyca za 2022 rok.			Zrealizowana
LVII/379/2023	27 lipca	zmiany wieloletniej prognozy finansowej			Zrealizowana
LVII/380/2023	27 lipca	Zmiany budżetu Gminy na 2022 rok			Zrealizowana
LVII/381/2023	27 lipca	uchylenia Uchwały Nr LVI/369/2023 Rady Gminy Rzeczyca z dnia 29 czerwca 2023r. w sprawie zaciągnięcia pożyczki z Wojewódzkiego Funduszu Ochrony Środowiska i Gospodarki Wodnej w Łodzi			Zrealizowana
LVII/382/2023	27 lipca	zaciągnięcia pożyczki z Wojewódzkiego Funduszu Ochrony Środowiska i Gospodarki Wodnej w Łodzi			Zrealizowana
LVII/383/2023	27 lipca	współpracy Gminy Przasnysz z Gminą Rzeczyca			W trakcie realizacji
LVII/384/2023	27 lipca	określenia stawki za 1 kilometr przebiegu pojazdu w gminie Rzeczyca	Poz. 6780 17.08.2023r.		Zrealizowana
LVII/385/2023	27 lipca	zmiany uchwały Nr XLIV/291/2018 Rady Gminy Rzeczyca z dnia 27 kwietnia 2018r. w sprawie określenia wysokości opłat za korzystanie z	Poz. 6782 17.08.2023r.		Uchylona

		wychowania przedszkolnego uczniów objętych wychowaniem przedszkolnym do końca roku szkolnego w roku kalendarzowym, w którym kończą 6 lat.			
LVII/386/2023	27 lipca	o zmianie Uchwały Nr XXX/207/2021 Rady Gminy Rzeczyca z dnia 30 czerwca 2021r. w sprawie określenia trybu i harmonogramu opracowania Strategii Rozwoju Gminy Rzeczyca do roku 2030, w tym trybu jej konsultacji, zmienionej uchwałą Nr XL/267/2022 Rady Gminy Rzeczyca z dnia 23 lutego 2022r. oraz Uchwałą Nr XLIX/321/2022 Rady Gminy Rzeczyca z dnia 30 listopada 2022r.			W trakcie realizacji
LVII/387/2023	27 lipca	zmiany uchwały Nr LVI/375/2023 z dnia 29 czerwca 2023 r. w sprawie trybu i sposobu powoływania i odwoływania członków Zespołu Interdyscyplinarnego ds. przeciwdziałania przemocy domowej w Gminie Rzeczyca.	Poz. 6782 17.08.2023r.		Zrealizowana
LVIII/388/2023	28 lipca	określenia zasad udzielenia dotacji ze środków pochodzących z Rządowego Programu Odbudowy Zabytków na dofinansowanie prac konserwatorskich, restauratorskich lub robót budowlanych przy zabytkach wpisanych do rejestru zabytków lub znajdujących się w gminnej ewidencji zabytków, położonych na terenie gminy Rzeczyca..	Poz. 6344 28.11.2022r. 28.07.2023r.		Zmieniona uchwałą Nr LXVI/441/2024 z dnia 28.03.2024r.
LIX/389/2023	29 września	zmiany wieloletniej prognozy finansowej.			Zrealizowana
LIX/390/2023	29 września	Zmiany budżetu gminy Rzeczyca na 2023 rok			Zrealizowana
LIX/391/2023	29 września	wyrażenia zgody na sprzedaż w trybie przetargowym nieruchomości gruntowej, stanowiącej własność Gminy Rzeczyca, oznaczonej numerem ewidencyjnym działki 820, położonej w obrębie Rzeczyca			Zrealizowana
LIX/392/2023	29 września	zmieniającej Uchwałę nr LVIII/388/2023 z dnia 28 lipca 2023r. Rady Gminy Rzeczyca w sprawie określenia zasad udzielenia dotacji ze środków pochodzących z Rządowego Programu Odbudowy Zabytków na dofinansowanie prac konserwatorskich,	Poz. 8703 23.10.2023r.		Utraciła moc za pośrednictwem uchwały Nr LX/403/2023 z dn. 03.11.2023r.

		restauratorskich lub robót budowlanych przy zabytkach wpisanych do rejestru zabytków lub znajdujących się w gminnej ewidencji zabytków, położonych na terenie gminy Rzeczyca.			
LIX/393/2023	29 września	zmieniającej uchwałę Nr XLIV/291/2018 w sprawie określenia wysokości opłat za korzystanie z wychowania przedszkolnego uczniów objętych wychowaniem przedszkolnym do końca roku szkolnego w roku kalendarzowym, w którym kończą 6 lat.	Poz.7432 14.12.2022r.		Uchylona
LIX/394/2023	29 września	rozpatrzenia skargi na działania Wójta Gminy Rzeczyca	Poz. 8650 20.10.2023r.		Zrealizowana
LX/395/2023	03 listopada	zmiany wieloletniej prognozy finansowej			Zrealizowana
LX/396/2023	03 listopada	zmiany budżetu gminy na 2023 rok	Poz. 7929 22.12.2022r.		Zrealizowana
LX/397/2023	03 listopada	obniżenia średniej ceny skupu żyta na obszarze Gminy Rzeczyca przyjmowanej jako podstawa obliczania podatku rolnego na 2024 rok.	Poz. 9582 24.11.2023r.		Zrealizowana
LX/398/2023	03 listopada	określenia wysokości stawek podatku od nieruchomości na obszarze Gminy Rzeczyca na 2024 rok.	Poz. 9583 24.11.2023r..		W trakcie realizacji
LX/399/2023	03 listopada	opłaty targowej na obszarze Gminy Rzeczyca na 2024 rok.	Poz. 9584 24.11.2023r.		Uchylona przez RIO w Łodzi
LX/400/2023	03 listopada	określenia wysokości stawek podatku od środków transportowych na obszarze Gminy Rzeczyca na 2024 rok.	Poz. 9585 24.11.2023r.		W trakcie realizacji
LX/401/2023	03 listopada	wyrażenia zgody na wydzierżawienie w trybie bezprzetargowym części nieruchomości gruntowej, stanowiącej własność Gminy Rzeczyca, oznaczonej numerem ewidencyjnym działki 378, położonej w obrębie Bartoszkówka.			Zrealizowana
LX/402/2023	03 listopada	wyrażenia zgody na utworzenie i przystąpienie Gminy Rzeczyca do spółdzielni energetycznej.			W trakcie realizacji
LX/403/2023	03 listopada	zmieniającej uchwałę Nr XLIV/291/2018 w sprawie określenia wysokości opłat za korzystanie z wychowania przedszkolnego uczniów objętych	Poz. 9587 24.11.2023r.		W trakcie realizacji

		wychowaniem przedszkolnym do końca roku szkolnego w roku kalendarzowym, w którym kończą 6 lat.			
LX/404/2023	03 listopada	udzielenia pomocy finansowej dla Powiatu Grójeckiego			Zrealizowana
LX/405/2023	03 listopada	przyjęcia Roczno programu współpracy Gminy Rzeczyca z organizacjami pozarządowymi oraz z innymi podmiotami, o których mowa w art. 3 ust. 3 ustawy z dnia 24 kwietnia 2003r. o działalności pożytku publicznego i o wolontariacie w 2024 roku.	Poz. 9586 24.11.2023r.		W trakcie realizacji
LX/406/2023	03 listopada	rozpatrzenia skargi na bezczynność Wójta Gminy Rzeczyca w realizacji zadania własnego gminy			Zrealizowana
LX/407/2023	03 listopada	Przekazania skargi Wojewody Łódzkiego do WSA w Łodzi			Zrealizowana
LXI/408/2023	06 grudnia	zmieniającej uchwałę LX/405/2023 w sprawie przyjęcia Roczno programu współpracy Gminy Rzeczyca z organizacjami pozarządowymi oraz z innymi podmiotami, o których mowa w art. 3 ust. 3 ustawy z dnia 24 kwietnia 2003r. o działalności pożytku publicznego i o wolontariacie w 2024 roku.	Poz. 10787 22.12.2023r.		W trakcie realizacji
LXI/409/2023	06 grudnia	określenia zasad zwrotu wydatków w zakresie dożywiania w formie posiłku oraz świadczenia pieniężnego, świadczenia rzeczowego w postaci produktów żywnościowych dla osób objętych wieloletnim rządowym programem w zakresie dożywiania „Posiłek w szkole i w domu” na lata 2024-2028.	Poz. 10474 15.12.2023r.		W trakcie realizacji
LXI/410/2023	06 grudnia	podwyższenia kryterium dochodowego uprawniającego do przyznania pomocy w formie posiłku, świadczenia pieniężnego na zakup posiłku lub żywności oraz świadczenia rzeczowego w postaci produktów żywnościowych dla osób objętych	Poz. 10475 15.12.2023r.		W trakcie realizacji

		wieloletnim rządowym programem „Posiłek w szkole i w domu” na lata 2024 – 2028.			
LXI/411/2023	06 grudnia	ustanowienia programu osłonowego „Posiłek w szkole i w domu” na lata 2024-2028.			Zmieniona uchwałą Nr LXIII/422/2023 z dn. 28.12.2023r.
LXI/412/2023	06 grudnia	wysokości ekwiwalentu pieniężnego dla strażaków ratowników ochotniczych straży pożarnych oraz kandydatów na strażaka ratownika ochotniczych straży pożarnych z terenu Gminy Rzeczyca na lata 2024-2025.	Poz. 10788 22.12.2023r.		W trakcie realizacji
LXII413/2023	14 grudnia	zmiany wieloletniej prognozy finansowej			Zrealizowana
LXII/414/2023	14 grudnia	zmiany budżetu gminy na 2023 rok			Zrealizowana
LXII/415/2023	14 grudnia	zmieniającej uchwałę Nr LIII/341/2023 Rady Gminy Rzeczyca z dnia 30 marca 2023r. w sprawie Regulaminu utrzymania czystości i porządku na terenie gminy Rzeczyca.	Poz. 65 04.01.2024r.		W trakcie realizacji
LXII/416/2023	14 grudnia	szczegółowego sposobu i zakresu świadczenia usług w zakresie odbierania odpadów komunalnych od właścicieli nieruchomości i zagospodarowania tych odpadów, w zamian za uiszczoną przez właściciela nieruchomości opłatę za gospodarowanie odpadami komunalnymi, w szczególności częstotliwość odbierania odpadów komunalnych od właścicieli nieruchomości i sposób świadczenia usług przez punkt selektywnego zbierania odpadów komunalnych.	Poz. 66 04.01.2024r.		W trakcie realizacji

LXII/417/2023	14 grudnia	zmiany Statutu Gminnego Ośrodka Pomocy Społecznej w Rzeczyca.	Poz. 67 04.01.2024r.		W trakcie realizacji
LXIII/418/2023	28 grudnia	zmiany wieloletniej prognozy finansowej.			Zrealizowana
LXIII/419/2023	28 grudnia	zmiany budżetu gminy na 2023 rok			Zrealizowana
LXIII/420/2023	28 grudnia	uchwalenia wieloletniej prognozy finansowej			Zrealizowana
LXIII/421/2023	28 grudnia	uchwalenia budżetu gminy na 2024 rok			Zrealizowana
LXIII/422/2023	28 grudnia	zmiany uchwały Nr LXI/411/2023 Rady Gmina Rzeczyca z dnia 06 grudnia 2023r. w sprawie ustanowienia programu ostonowego „Posiłek w szkole i w domu” na lata 2024-2028.			W trakcie realizacji

VII. Polityka społeczna gminy

1. Działalność Gminnego Ośrodka Pomocy Społecznej

Gminny Ośrodek Pomocy Społecznej jest jednostką budżetową gminy powołaną do realizacji zadań wynikających z ustawy o pomocy społecznej i innych ustaw. Ośrodek swoim działaniem obejmuje teren gminy Rzeczyca. Pomocy społecznej udziela się osobom i rodzinom w szczególności z powodu: ubóstwa, sieroctwa, bezdomności, niepełnosprawności, długotrwałej lub ciężkiej choroby, przemocy w rodzinie, potrzeby ochrony ofiar handlu ludźmi, potrzeby ochrony macierzyństwa lub wielodzietności, bezradności w sprawach opiekuńczo-wychowawczych i prowadzenia gospodarstwa domowego, zwłaszcza w rodzinach niepełnych i wielodzietnych, trudności w integracji cudzoziemców, którzy uzyskali w Rzeczypospolitej status uchodźcy lub ochronę uzupełniającą, trudności w przystosowaniu do życia po zwolnieniu z zakładu karnego, alkoholizmu lub narkomanii, zdarzenia losowego i sytuacji kryzysowej, klęski żywiołowej lub ekologicznej.

Pomoc społeczna jest instytucją polityki społecznej, która ma na celu umożliwienie osobom i rodzinom przezwyciężanie trudnej sytuacji życiowej, w jakiej się znalazły i której nie są w stanie samodzielnie pokonać, wykorzystując własne możliwości, uprawnienia i zasoby. Pomoc społeczna nie rozwiązuje trudnych sytuacji za osoby czy rodziny, ale ich wspiera. Wsparcie to powinno być dostosowane do możliwości danej osoby czy rodziny, a także do możliwości finansowych gminy. Jednocześnie ustawodawca określił, iż osoby i rodziny korzystające z pomocy społecznej są obowiązane do współdziałania w rozwiązywaniu ich trudnej sytuacji życiowej. W minionym okresie sprawozdawczym Ośrodek Pomocy Społecznej swoje zadania realizował w ośmioosobowym składzie tj. kierownik Ośrodka, dwóch pracowników socjalnych, inspektor ds. świadczeń rodzinnych oraz $\frac{3}{4}$ etatu księgowa, referent ds. świadczeń wychowawczych i funduszu alimentacyjnego, $\frac{1}{4}$ etatu sprzątaczką, $\frac{1}{2}$ etatu asystent rodziny.

2. Działalność Szkoły Podstawowej im. Narcyzy Żmichowskiej w Rzeczycu z filiami w Sadykierzu i Luboczy

Szkoła Podstawowa im. Narcyzy Żmichowskiej w Rzeczycu jest obecnie jedyną szkołą na terenie Gminy Rzeczyca. Posiada dwie podporządkowane organizacyjnie szkoły filialne: w Luboczy i Sadykierzu. Od 1 września 2023 r. uczniowie Szkoły Filialnej w Luboczy uczą się w Szkole w Rzeczycu ze względu na podania rodziców z prośbą o przeniesienie dzieci ze Szkoły Filialnej z Luboczy do Szkoły Podstawowej im. Narcyzy Żmichowskiej w Rzeczycu. Rodzice umotywowali swoją prośbę licznymi argumentami.

Szkoła w Rzeczycu jest szkołą ośmioklasową, z oddziałem przedszkolnym i mieści się w dwupiętrowym budynku. Budynek jest ocieplony, okna są wymienione na plastikowe, bieżąca woda z wodociągu wiejskiego, system ogrzewania z zastosowaniem odnawialnych źródeł energii – pompy ciepła. Teren szkoły jest ogrodzony.

Baza lokalowa szkoły składała się z: 15 sal lekcyjnych, pracowni komputerowej, sali gimnastycznej, biblioteki, gabinetu pielęgniarki szkolnej, pokoju pedagoga, 5 sal wychowania przedszkolnego, sali do kształcenia specjalnego, pokoju nauczycielskiego, pokoju głównej księgowej, sekretariatu, gabinetu dyrektora szkoły, stołówki i świetlicy. Szkoła posiada m.in. pracownie do nauczania początkowego, języka polskiego, matematyczną, informatyczną, przyrodniczą (ekopracownię), geograficzno – fizyczną, biologiczno – chemiczną oraz laboratorium językowe. Wszystkie pracownie są wyposażone w meble oraz sprzęt i pomoce dydaktyczne (m.in. w tablice interaktywne z projektorami). Sala gimnastyczna wyposażona jest

w sprzęt potrzebny do prowadzenia zajęć wychowania fizycznego i gimnastyki korekcyjnej. W zarządzie Szkoły znajduje się także hala sportowa.

Szkoła Filialna w Sadykierzu jest szkołą sześcioklasową z oddziałem przedszkolnym. Szkoła mieści się w piętrowym budynku z podpiwniczeniem. System ogrzewania z zastosowaniem odnawialnych źródeł energii – pompy ciepła, bieżącą wodą z wodociągu wiejskiego. Teren szkoły jest ogrodzony.

W szkole znajduje się 9 sal lekcyjnych, pracownia informatyczna i dwa pomieszczenia administracyjne. Pracownie są wyposażone w meble oraz sprzęt i pomoce dydaktyczne. W podpiwniczeniu szkoły znajduje się biblioteka szkolna, szatnia oraz stołówka. Szkoła posiada zaplecze sportowe: mini salę gimnastyczną. Przy szkole jest boisko sportowe oraz plac zabaw.

Budynek Szkoły Filialnej w Luboczy jest parterowy z częścią piętrową, w której znajdują się mieszkania komunalne, w grudniu 2023r. w jednym z mieszkań wybuch pożar. Budynek jest ocieplony, okna i drzwi wejściowe są wymienione na plastikowe, centralne ogrzewanie olejowe, bieżąca woda z wodociągu wiejskiego.

Baza lokalowa szkoły składa się z: 4 sal lekcyjnych, pracowni komputerowej (w tej samej sali mieści się biblioteka), sali do zajęć wychowania fizycznego, sali do wychowania przedszkolnego oraz pokoju nauczycielskiego i pokoju kierownika szkoły. Pracownie są wyposażone w meble oraz sprzęt i pomoce dydaktyczne. Przy szkole jest plac zabaw dla dzieci.

Liczba uczniów:

W roku szkolnym 2022/2023 do Szkoły w Rzeczycu uczęszczało 231 uczniów, do Szkoły Filialnej w Sadykierzu – 77 uczniów, do Szkoły Filialnej w Luboczy – 20 uczniów. Do oddziałów przedszkolnych uczęszczało 166 dzieci w wieku od 2,5 do 6 lat (Rzeczyca – 94, Lubocz – 22, Sadykierz – 50).

W roku szkolnym 2023/2024 do Szkoły w Rzeczycu uczęszcza 243 uczniów: klasa Ia – 16, klasa Ib – 15 uczniów, klasa II – 26 uczniów, klasa III – 20 uczniów, klasa IV – 29 uczniów, klasa Va – 15 uczniów, klasa Vb – 17, klasa VIa – 15, klasa VIb – 15 uczniów, klasa, VIIa – 20 uczniów VIIb – 24 uczniów, klasa VIII – 31 uczniów. Do oddziału przedszkolnego uczęszcza łącznie 122 dzieci: 28 sześciolatków, 26 pięciolatków, 33 czterolatków, 29 trzylatków oraz 6 - 2,5 latków.

Od 1 września 2023 r. uczniowie ze Szkoły Filialnej w Luboczy uczęszczają do Szkoły w Rzeczycu.

Do Szkoły Filialnej w Sadykierzu w roku szkolnym 2023/2024 uczęszcza 81 uczniów: klasa I – 19, klasa II – 10, III – 8, uczniów, klasa IV – 16 uczniów, klasa V – 16 uczniów, klasa VI – 12 uczniów. Do oddziału przedszkolnego uczęszcza 40 dzieci: 3 – trzylatków, 9 czterolatków, 15 pięciolatków oraz 13 sześciolatków.

3. Działalność Gminnego Ośrodka Kultury

Gminny Ośrodek Kultury, realizując zadania statutowe, w 2023 roku organizował działania kulturalne, zapewniając mieszkańcom Gminy Rzeczyca w miarę możliwości stały rozwój w dziedzinie kultury. Miniony rok obfitował w wiele wydarzeń związanych z kulturą ludową, tradycjami i obrzędami, zajęciami dla dzieci, uroczystościami patriotycznymi czy wycieczkami krajoznawczymi. W tym okresie GOK był organizatorem oraz uczestniczył łącznie w 22 wydarzeniach o charakterze kulturalnym i rozrywkowym. Były to imprezy integracyjne, środowiskowe, patriotyczne, imprezy o charakterze kulturalnym oraz imprezy promujące gminę Rzeczyca. Finansowanie działalności gminnej instytucji kultury opiera się w głównej mierze na dotacji podmiotowej otrzymywanej z budżetu gminy. Na działalność przyznano dotację w wysokości 500 000,00 zł, która to została wykorzystana w całości. Plan finansowy został zrealizowany po stronie przychodów w wysokości 615 464,40 zł. Na koniec okresu sprawozdawczego tj. 31.12.2023 r. powstały zobowiązania niewymagalne w kwocie 2786,00 zł oraz należności od odbiorców w kwocie 1438,70 zł. Stan środków pieniężnych na rachunku bankowym wyniósł 140,58 zł. Przychody własne z umów reklamowych, wynajmu sali, strojów i akredytacji wyniosły 73 486,40 zł, która to kwota wspomogła organizację imprez kulturalnych na które wydatkowano 68 728,21 zł. Ponadto pozyskano środki zewnętrzne w wysokości 4 200,00 zł z Biblioteki Narodowej na zakup książek z przeznaczeniem dla Gminnej Biblioteki Publicznej, z Narodowego Centrum Kultury w ramach programu Kultura-Interwencje w wysokości 8180,00 zł oraz z Instytutu Książki Programu Kraszewski – Komputery dla Bibliotek w kwocie 29 598,00 zł.

Najważniejszym z zadań gminnej instytucji kultury jest zapewnienie mieszkańcom gminy Rzeczyca stałej, różnorodnej oferty kulturalnej skierowanej do szerokiej grupy

odbiorców oraz edukacji kulturowej. Działania te są realizowane na kilku płaszczyznach między innymi poprzez organizację przedsięwzięć kulturalnych, występów artystycznych, eventów, organizacji amatorskiego ruchu artystycznego, wszechstronnych zajęć dla dzieci, młodzieży i dorosłych oraz promowanie kultury ludowej naszego regionu.

W 2023 roku GOK zorganizował wszystkie z zaplanowanych wydarzeń kulturalnych i integracyjnych dla mieszkańców gminy Rzeczyca. Wydarzeniem kulturalnym, które corocznie przyciąga szerokie grono odbiorców, również spoza gminy były Rzeczyckie Dożynki, podczas których wystąpiło ponad 50 dzieci i młodzieży z zespołów działających w naszej instytucji. Największym jesiennym wydarzeniem w gminie Rzeczyca był Regionalny Konkurs Darcia Pierza, który odbył się pod Patronatem Honorowym Marszałka Województwa Łódzkiego. Szeroką widownię zgromadził również XIV Festiwal Piosenki Dziecięcej i Młodzieżowej Złote Łabędzie. W minionym roku zorganizowaliśmy wiele wycieczek krajoznawczych dla dzieci i młodzieży, ale i członków Kół Gospodyń Wiejskich czy strażaków ochotników. Delegacja GOK-u towarzyszyła również Klubowi Aktywnej Społeczności w wyjeździe do Kopenhagi. W grudniu zorganizowana została kolacja dla osób samotnych i potrzebujących.

Ważna jest współpraca z placówkami oświatowymi z terenu gminy, która polega między innymi na współorganizacji imprez oraz udostępnianiu obiektów szkolnych Szkoły Podstawowej w Rzeczyce na potrzeby ich organizacji oraz zajęć grupy tańca współczesnego. W organizacje imprez włączali się również strażacy, chętnie podejmując się obowiązków wyznaczonych przez organizatora. Oprócz stałych zadań związanych z bezpieczeństwem pożarowym, zapewniali zabezpieczenie medyczne, porządkowe oraz w zakresie organizacji ruchu.

W 2023 roku GOK kontynuował wykonywanie zamierzeń nakierowanych na przedsięwzięcia dla mieszkańców gminy ze szczególnym naciskiem na te, których głównymi adresatami są dzieci oraz rodziny z małymi dziećmi. Działające przy GOK-u zespoły dziecięce i środowiskowe takie jak Orkiestra Dęta Rzeczyca, Sekcja Gitary, Sekcja Śpiewu czy Sekcja Taneczna systematycznie pracowały nad nowym repertuarem podnosząc swoją wartość artystyczną.

Stałym elementem działań GOK-u są zajęcia w okresie wolnym od nauki. Podczas ferii zimowych w ramach Ferii z GOK-iem łącznie ponad stu mieszkańców skorzystało z zajęć stacjonarnych, warsztatów czy wspólnych wyjazdów. Podczas wakacji zorganizowana została Półkolonia i Wakacje z GOK z licznymi atrakcjami, w której wzięło udział blisko 100 dzieci z terenu naszej gminy. Instytucja kultury dokłada wszelkich starań aby uczestnictwo w zespołach nie łączyło się tylko z obowiązkami i nauką ale również z integracją i zabawą. Nocka w Gok-u jest jednym z przykładów takich działań.

GOK włącza się w organizację gminnych obchodów świąt narodowych. Rocznicą Uchwalenia Konstytucji 3 Maja oraz Dzień Niepodległości 11 Listopada

dzięki oprawie orkiestry zyskują bardziej uroczysty charakter.

Gminna instytucja kultury stara się również o zwiększenie integracji społecznej, czego najważniejszym przejawem jest taka organizacja wydarzeń i imprez kulturalnych aby były jak najbardziej dostępne i przyjazne dla mieszkańców. Ponadto w GOK-u odbywa się szereg spotkań, szkoleń, pogadanek, są to: spotkania Klubu Aktywnej Społeczności, twórców ludowych, Kół Gospodyń Wiejskich oraz innych grup nieformalnych. Integracji sprzyjają zwłaszcza spotkania opłatkowe i noworoczne dla dorosłych i dzieci.

Wiele działań było podejmowanych wspólnie z aktywnymi środowiskami z terenu gminy, wśród których wyróżniają się Koła Gospodyń Wiejskich. W 2023 roku na terenie gminy działało 7 KGW: z Rzeczycy, Sadykierza, Brzega, Kanic, Grotowic, Luboczy oraz z Gliny. Podczas większości z organizowanych imprez instytucja kultury stara się promować regionalną kuchnię, traktując ją jako ważny element naszej regionalnej tożsamości. Degustacja lokalnych przysmaków przyczynia się do wytworzenia specyficznej atmosfery wiejskiej biesiady i dodaje każdemu spotkaniu lokalnego kolorytu.

Gminna Instytucja Kultury wspiera również inicjatywy mieszkańców w dziedzinie szeroko rozumianej kultury, czego wyrazem jest współpraca z amatorskim Kabaretem Wcięci Przypadkiem z Sadykierza. GOK stale monitoruje zapotrzebowanie na formy aktywności dla dzieci i młodzieży. W odpowiedzi na zapotrzebowanie społeczne kontynuowano w instytucji kultury zajęcia nauki języka angielskiego oraz udostępniono obiekt na zajęcia programowania komputerowego czy zbiórek harcerskich. Kolejnym aktywnym środowiskiem z którym współpracuje GOK jest Klub Aktywnej Społeczności. Współpraca polega zarówno na udostępnianiu obiektu jak i organizowaniu wycieczek, wyjazdów do kina, teatru, wspólnych spotkań.

W strukturze Gminnego Ośrodka Kultury, w obrębie jednego budynku funkcjonowała Biblioteka Publiczna, będąc niesamodzielną i jedyną w gminie ogólnie dostępną placówką biblioteczną. Zajmowała w nim jedno pomieszczenie o pow. 35m², które było jednocześnie mini czytelnią ze stanowiskiem komputerowym dla mieszkańców oraz magazynem. Największym problemem, z jakim borykała się biblioteka były warunki lokalowe. Obecnie w nowej siedzibie przy ul. Parkowej 1 duża przestrzeń na regały pozwala na swobodny dostęp do księgozbioru dla czytelników.

Księgozbiór Biblioteki Publicznej w Rzeczycy liczy ogółem 13 962 wol. książek. W 2023 r. zakupiono ze środków organizatora 199 wol. nowych książek na kwotę 4249,00 zł. natomiast z dotacji Ministerstwa Kultury i Dziedzictwa Narodowego 175 wol. na kwotę 4200,00 zł. Na prasę wydano kwotę 496,90 zł (TIT oraz piątkowy numer Dziennika Łódzkiego). W bibliotece zarejestrowano 386 czytelników. W ciągu 2023 roku wypożyczono na zewnątrz ogółem 5 439 jednostek oraz udostępniono na miejscu 278 jednostek zbiorów. W przeciągu roku bibliotekę odwiedziło łącznie 3018 osób; w tym 631 korzystało z czytelnicy, 36 osoby z internetu.

