

# **Raport o stanie Gminy Rzeczyca za rok 2021**

Rzeczyca, dn. 20 maja 2022 r.

## **Spis treści:**

<b>I.</b> Wstęp.....	3
<b>II.</b> Informacje ogólne.....	3
1. Charakterystyka Gminy.....	3
2. Charakterystyka demograficzna.....	4
<b>III.</b> Informacje o stanie finansowym Gminy Rzeczyca.....	5
1. Dochody budżetu Gminy Rzeczyca.....	11
2. Wydatki budżetu Gminy Rzeczyca.....	23
<b>IV.</b> Informacja o stanie mienia komunalnego.....	42
<b>V.</b> Informacja o realizacji polityk, programów i strategii.....	90
<b>VI.</b> Realizacja uchwał Rady Gminy Rzeczyca.....	116
<b>VII.</b> Polityka społeczna gminy.....	124
1. Działalność Gminnego Ośrodka Pomocy Społecznej.....	124
2. Działalność Szkoły Podstawowej .....	134
3. Działalność Gminnego Ośrodka Kultury.....	139

# **I Wstęp**

Na podstawie art. 28 aa ust. 1 znowelizowanej ustawy z dnia 8 marca 1990 r. o samorządzie gminnym, wójt przedstawia radzie gminy, w terminie do dnia 31 maja, raport o stanie gminy.

Raport ten stanowi rozliczenie z wykonania w skali poprzedniego roku działań wójta, w szczególności realizacji polityk, programów i strategii, uchwał rady gminy i budżetu obywatelskiego.

W celu wywiązania się z ustawowego obowiązku, przygotowany został niniejszy raport, ubogacony dodatkowo podstawowymi informacjami na temat Gminy oraz sytuacją społeczno – finansową Gminy. Rozpatrzenie Raportu nastąpi podczas sesji tzw. absolutoryjnej. Jednocześnie, nad przedstawionym raportem o stanie gminy przeprowadzona zostanie debata z udziałem radnych oraz mieszkańców gminy.

## **II. Informacje ogólne**

### **1. Charakterystyka Gminy**

Gmina Rzeczyca jest jedną z 10 gmin powiatu tomaszowskiego, położoną we wschodniej części województwa łódzkiego i zajmuje powierzchnię 10 829 ha, co stanowi 0,6% powierzchni województwa łódzkiego i ponad 10% powierzchni powiatu.

Gmina graniczy:

- od północy z gminą Cielądz – powiat rawski,
- od zachodu z gminą Czerniewice,
- od wschodu z gminą Nowe Miasto n. Pilicą – województwo mazowieckie,
- od południa z gminami Poświętne, Inowłódz, i Odrzywół.

W skład gminy wchodzi 19 miejscowości, z których utworzono 18 sołectw: Bartoszkówka, Bobrowiec, Brzeg, Brzozów, Głina, Grotowice i Brzeziny, Gustawów, Jeziorzec, Kanice i Stanisławów, Kawęczyn, Lubocz, Łęg, Roszkowa Wola, Rzeczyca, Rzeczyca Nowa, Sadykierz, Wiechnowice, Zawady.

Miejscowość Rzeczyca jest siedzibą gminy. Posiada ono genezę średniowieczną. Pierwsza wzmianka pojawia się w roku 1335, kiedy to w Metryce Królewskiej wymieniono Rzeczycę

jako wieś królewska. Na historię Rzeczycy zdecydowany wpływ miało położenie w obszarze doliny Pilicy. Obecny teren Gminy należy do Ziemi Rawskiej i Ziemi Łęczyckiej. Obszar, natomiast znajduje się w podregionie etnograficznym rawskim.

Gmina Rzeczyca ma charakter typowo rolniczy. Użytki rolne stanowią 67,4%. Na terenie Gminy przeważają gleby o klasie bonitacyjnej IVb i V. Stanowią one 60 % wszystkich gruntów ornych.

## 2. Charakterystyka demograficzna

Statystyka mieszkańców według wieku i płci w roku 2021.

Wiek	Mężczyzn	Kobiet	Ogółem
0-2	74	65	139
3	26	23	49
4-5	49	53	102
6	18	24	42
7	18	18	36
8-12	124	120	244
13-15	75	64	139
16-17	50	42	92
18	25	16	41
19-59	1384	1185	2569
> 60	530	663	1193
ogółem	2373	2280	4646

Na dzień 31 grudnia 2021 roku liczba mieszkańców Gminy Rzeczyca, zameldowanych na pobyt stały i czasowy wynosiła 4646 osób tj. o 46 osób mniej niż w tym samym okresie roku poprzedniego. Z roku na rok obserwuje się sukcesywny spadek liczby mieszkańców oraz stałą dynamikę spadku. Różnica pomiędzy rokiem 2019 a 2020 wynosiła -55 mieszkańców, natomiast w roku 2019 do 2018 spadek wyniósł 45 osób. Dla porównania, na koniec roku 2015 liczba mieszkańców wynosiła 4859. Jest to zatem spadek o 213 osoby w przeciągu 6 lat. W jednakowym tempie ubywa mieszkańców zarówno płci męskiej jak i żeńskiej (różnice w podziale na płeć w poszczególnych latach są nieznaczne). Ujemnie kształtuje się bilans urodzeń i zgonów. Jedynie w roku 2016 liczba urodzeń przekroczyła liczbę zgonów. W roku 2021 natomiast utrzymała się stała tendencja. Zanotowano 45 urodzeń i 72 zgony.

### III. Informacje o stanie finansowym Gminy Rzeczyca

#### 1) Dane ogólne

Budżet Gminy Rzeczyca na 2021 rok został uchwalony w dniu 29 stycznia 2021 roku uchwałą XXV/173/2021 Rady Gminy Rzeczyca.

Dochody zostały określone w kwocie 29.442.238,00, wydatki w kwocie 32.188.272,00, planowany deficyt w wysokości 2.746.034,00, plan przychodów na poziomie 3.570.532,53, zaś rozchodów 824.498,53.

W trakcie roku, w stosunku do ustaleń zawartych w uchwale budżetowej, planowane kwoty zostały zmienione uchwałami Rady Gminy i zarządzeniami Wójta Gminy.

BUDŻET		PLAN PIERWOTNY	ZMIANY PLANU		PLAN PO ZMIANACH
			Zwiększenie	Zmniejszenie	
<b>DOCHODY, w tym:</b>		<b>29 442 238,00</b>	<b>3 506 310,00</b>	<b>0,00</b>	<b>32 948 548,00</b>
dochody na programy finansowane z udziałem środków, o których mowa w art. 5 ust. 1 pkt 2 i 3 ustawy o finansach publicznych		4 662 547,51	554 856,89	0,00	5 217 404,40
<b>bieżące, w tym:</b>		<b>23 384 942,37</b>	<b>1 395 808,51</b>	<b>0,00</b>	<b>24 780 750,88</b>
	dochody na programy finansowane z udziałem środków, o których mowa w art. 5 ust. 1 pkt 2 i 3 ustawy o finansach publicznych	0,00	0,00	0,00	0,00
<b>majątkowe, w tym:</b>		<b>6 057 295,63</b>	<b>2 110 501,49</b>	<b>0,00</b>	<b>8 167 797,12</b>
	dochody na programy finansowane z udziałem środków, o których mowa w art. 5 ust. 1 pkt 2 i 3 ustawy o finansach publicznych	4 662 547,51	554 856,89	0,00	5 217 404,40
<b>WYDATKI, w tym:</b>		<b>32 188 272,00</b>	<b>2 437 813,00</b>	<b>0,00</b>	<b>34 626 085,00</b>
wydatki na programy finansowane z udziałem środków, o których mowa w art. 5 ust. 1 pkt 2 i 3 ustawy o finansach publicznych		7 260 573,65	0,00	69 842,81	7 190 730,84
<b>bieżące, w tym:</b>		<b>22 842 834,85</b>	<b>289 380,31</b>	<b>0,00</b>	<b>23 132 215,16</b>
	wydatki na programy finansowane z udziałem środków, o których mowa w art. 5 ust. 1 pkt 2 i 3 ustawy o finansach publicznych	0,00	0,00	0,00	0,00
<b>majątkowe, w tym:</b>		<b>9 345 437,15</b>	<b>2 148 432,69</b>	<b>0,00</b>	<b>11 493 869,84</b>

	wydatki na programy finansowane z udziałem środków, o których mowa w art. 5 ust. 1 pkt 2 i 3 ustawy o finansach publicznych	7 260 573,65	0,00	69 842,81	7 190 730,84
<b>DEFICYT</b>		2 746 034,00	0,00	1 068 497,00	1 677 537,00
<b>PRZYCHODY</b>		3 570 532,53	1 308 348,86	0,00	4 878 881,39
<b>ROZCHODY</b>		824 498,53	2 376 845,86	0,00	3 201 344,39

Realizację planu przychodów i rozchodów obrazuje poniższa tabela:

Treść	Klasyfikacja §	Plan	Wykonanie
<b>Przychody ogółem:</b>		<b>4 878 881,39</b>	<b>4 878 881,39</b>
Przychody ze spłat pożyczek udzielonych na finansowanie zadań realizowanych z udziałem środków pochodzących z budżetu Unii Europejskiej	902	15 434,60	15 434,60
Przychody jst z niewykorzystanych środków pieniężnych na rachunku bieżącym budżetu, wynikających z rozliczenia dochodów i wydatków nimi finansowanych związanych ze szczególnymi zasadami wykonywania budżetu określonymi w odrębnych ustawach	905	164 681,13	164 681,13
Wolne środki, o których mowa w art. 217 ust.2 pkt 6 ustawy	950	3 183 268,89	3 183 268,89
Przychody z zaciągniętych pożyczek i kredytów na rynku krajowym	952	1 439 249,00	1 439 249,00
Przychody z tytułu innych rozliczeń krajowych	955	76 247,77	76 247,77
<b>Rozchody ogółem:</b>		<b>3 201 344,39</b>	<b>643 064,21</b>
Spłaty otrzymanych krajowych pożyczek i kredytów	992	824 498,53	643 064,21
Przelewy na rachunek lokat	994	2 376 845,86	0,00

Stan zadłużenia budżetu z tytułu zaciągniętych kredytów i pożyczek na dzień 31 grudnia 2021 r. oraz kwoty zrealizowanych przychodów i rozchodów w trakcie roku obrazuje **tabela Nr 1** w części tabelarycznej.

Na dzień 01 stycznia 2021 r. zadłużenie Gminy Rzeczyca z tytułu zaciągniętych kredytów i pożyczek wynosiło **10.685.603,68**, w tym:

- kwota **8.081.076,10** z tytułu kredytów, w tym:

- kwota **446.712,00** umowa Nr 02 1020 3916 0000 0496 0062 5509 z dnia 16 września 2013 r. z Powszechną Kasą Oszczędności Bank Polski SA z siedzibą w Warszawie na spłatę wcześniej zaciągniętych pożyczek i kredytów;
- kwota **418.920,00** umowa Nr 61 1020 3916 0000 0296 0069 9041 z dnia 12 sierpnia 2014 r. z Powszechną Kasą Oszczędności Bank Polski SA z siedzibą w Warszawie na spłatę wcześniej zaciągniętych pożyczek i kredytów;

- kwota **993.715,00** umowa Nr 117/2015/R z dnia 24 lipca 2015 r. z Powiatowym Bankiem Spółdzielczym w Tomaszowie Maz. filia w Rzeczyca. na spłatę wcześniej zaciągniętych pożyczek i kredytów;
- kwota **544.068,00** umowa Nr 46221/2016/68 z dnia 14 marca 2016 r. z Bankiem Spółdzielczym w Andrespolu na spłatę wcześniej zaciągniętych pożyczek i kredytów;
- kwota **634.000,00** umowa Nr 83/26/2017 z dnia 20 kwietnia 2017 r. z Bankiem Spółdzielczym w Mszczonowie Oddział Banku w Rawie Mazowieckiej na spłatę wcześniej zaciągniętych pożyczek i kredytów;
- kwota **158.208,00** umowa Nr 49035/2017/68 z dnia 21 grudnia 2017 r. z Bankiem Spółdzielczym w Andrespolu na spłatę wcześniej zaciągniętych pożyczek i kredytów;
- kwota **1.755.453,10** umowa Nr 22/26/2018 z dnia 16 lutego 2018 r. z Bankiem Spółdzielczym w Mszczonowie Oddział Banku w Rawie Mazowieckiej, aneks Nr 1/2018 z dnia 21 grudnia 2018 r., z czego:
  - ✓ kwota 755.453,10 na spłatę wcześniej zaciągniętych pożyczek i kredytów;
  - ✓ kwota 1.000.000,00 na sfinansowanie planowanego deficytu 2018 r.;
- kwota **1.630.000,00** umowa Nr 268000-30000114710-1 z dnia 15 października 2019 r. z Mikołowskim Bankiem Spółdzielczym w Mikołowie, z czego:
  - ✓ kwota 630.000,00 na spłatę wcześniej zaciągniętych pożyczek i kredytów;
  - ✓ kwota 1.000.000,00 na sfinansowanie planowanego deficytu 2019 r.;
- kwota **1.500.000,00** umowa Nr 3/2019/002 z dnia 19 grudnia 2019 r. z Powiatowym Bankiem Spółdzielczym w Tomaszowie Maz. na sfinansowanie planowanego deficytu 2019 r.;
- kwota **2.604.527,58** z tytułu rat pożyczek z Wojewódzkiego Funduszu Ochrony Środowiska i Gospodarki Wodnej w Łodzi, w tym:
  - kwota **53.550,00** umowa Nr 699/OW/PD/2012 z dnia 31 grudnia 2012 r., aneks Nr 1 z dnia 29 sierpnia 2013 r., aneks Nr 2 z dnia 22 września 2014 r. na dofinansowanie zadania „Budowa sieci kanalizacji sanitarnej dla sołectw Bartoszkówka, Bobrowiec, Sadykierz Gmina Rzeczyca wraz z przyłączami”;
  - kwota **181.434,32** umowa Nr 808/ZI/P/2014 z dnia 15 grudnia 2014 r., aneks Nr 1 z dnia 08 kwietnia 2015 r., aneks Nr 2 z dnia 25 czerwca 2015 r. na dofinansowanie zadania „Zakup ciągnika wraz z przyczepą i osprzętem do obsługi gminnej oczyszczalni ścieków oraz utrzymania poboczy, rowów i zieleni przydrożnej w Gminie Rzeczyca”;
  - kwota **75.382,36** umowa Nr 798/ZI/P/2014 z dnia 11 grudnia 2014 r., aneks Nr 1 z dnia 24 sierpnia 2017 r. na dofinansowanie zadania "Zakup sprzętu (koparko-ładowarki) do utrzymania i konserwacji urządzeń wodnych wykorzystywanych dla celów ochrony terenu przed nadmiernym uwilgoceniem w Gminie Rzeczyca";
  - kwota **161.849,00** umowa Nr 35/OW/PD/2015 z dnia 18 maja 2015 r. aneks Nr 1 z dnia 02 lipca 2015 r. na dofinansowanie zadania „Poprawa gospodarki wodno-ściekowej na terenie Gminy Rzeczyca poprzez realizację zadań: uporządkowanie i usprawnienie gospodarki wodociągowej, budowę sieci kanalizacji sanitarnej dla sołectw Bartoszkówka, Bobrowiec, Sadykierz, Brzozów Gmina Rzeczyca - etap III”;
  - kwota **683.820,00** umowa Nr 658/OW/P/2017 z dnia 21 grudnia 2017 r., na dofinansowanie zadania „Budowa sieci kanalizacji sanitarnej dla sołectw Bobrowiec, Rzeczyca Nowa, Rzeczyca w Gminie Rzeczyca - etap I, II, V, XI”;
  - kwota **50.414,62** umowa Nr 110/OW/P/2018 z dnia 20 sierpnia 2018 r. aneks Nr 1 z dnia 28 kwietnia 2020 r. na dofinansowanie zadania „Budowa sieci kanalizacji sanitarnej dla sołectw Bobrowiec, Rzeczyca Nowa, Rzeczyca w Gminie Rzeczyca – część etapu XIII (ul. Spółdzielców w Rzeczyca)”;
  - kwota **23.625,00** umowa Nr 497/OA/PD/2019 z dnia 25 listopada 2019 r. na dofinansowanie zadania „Budowa świetlicy wiejskiej w Łęgu”;
  - kwota **390.000,00** umowa Nr 460/OA/PD/2019 z dnia 15 listopada 2019 r., na dofinansowanie zadania „Przebudowa systemów grzewczych w obiektach

oświatowych Gminy Rzeczyca z zastosowaniem odnawialnych źródeł energii - pompy ciepła w szkole podstawowej w Rzeczycu filia w Sadykierzu”;

- kwota **876.831,00** umowa Nr 500/OA/PD/2019 z dnia 25 listopada 2019 r. na dofinansowanie zadania „Przebudowa systemów grzewczych w obiektach oświatowych Gminy Rzeczyca z zastosowaniem odnawialnych źródeł energii - pompy ciepła w Publicznej Szkole Podstawowej i Gimnazjum w Rzeczycu”;
- kwota **107.621,28** umowa Nr 180/OW/PD/2020 z dnia 29 czerwca 2020 r. na dofinansowanie zadania „Budowa sieci kanalizacji sanitarnej – ul. Nowa w Rzeczycu (VI etap) w ramach przedsięwzięcia inwestycyjnego pn. Budowa sieci kanalizacji sanitarnej dla sołectw Bobrowiec, Rzeczyca Nowa, Rzeczyca w Gminie Rzeczyca oraz modernizacja stacji uzdatniania wody na terenie gminy Rzeczyca”.

W ciągu roku 2021 r. zostały zaciągnięte zobowiązania z tytułu kredytów i pożyczek w kwocie **1.439.249,00**, z czego:

- kredyty kwota **640.000,00**, w tym:
  - kwota **640.000,00** umowa Nr 44/26/2021 z dnia 30 kwietnia 2021 r. z Bankiem Spółdzielczym w Mszczonowie Oddział Banku w Rawie Mazowieckiej na spłatę wcześniej zaciągniętych pożyczek i kredytów.
- pożyczki kwota **799.249,00**, w tym:
  - kwota **302.444,00** umowa Nr 280/OW/PD/2021 z dnia 29 października 2021r. na dofinansowanie zadania „ Budowa sieci kanalizacji sanitarnej dla sołectw Bobrowiec, Rzeczyca Nowa, Rzeczyca w Gminie Rzeczyca w ramach przedsięwzięcia inwestycyjnego pn. Budowa sieci kanalizacji sanitarnej dla sołectw Bobrowiec, Rzeczyca Nowa, Rzeczyca w Gminie Rzeczyca oraz modernizacja stacji uzdatniania wody na terenie gminy Rzeczyca”,
  - kwota **39.184,00** umowa Nr 282/OW/PD/2021 z dnia 02 listopada 2021r. na dofinansowanie zadania „Budowa sieci kanalizacji sanitarnej dla sołectw Bobrowiec, Rzeczyca Nowa, Rzeczyca w Gminie Rzeczyca,
  - kwota **457.621,00** umowa Nr 283/GW/PD/2021 na dofinansowanie zadania „Modernizacja stacji uzdatniania wody w Sadykierzu w ramach przedsięwzięcia inwestycyjnego pn. Budowa sieci kanalizacji sanitarnej dla sołectw Bobrowiec, Rzeczyca Nowa, Rzeczyca w Gminie Rzeczyca oraz modernizacja stacji uzdatniania wody na terenie gminy Rzeczyca”.

W okresie sprawozdawczym spłacono kwotę **643.064,21** z czego:

- raty kredytów kwota **432.816,00**, w tym:
  - raty w wysokości **223.356,00** umowa Nr 02 1020 3916 0000 0496 0062 5509 z dnia 16 września 2013 r. z Powszechną Kasą Oszczędności Bank Polski SA z siedzibą w Warszawie na spłatę wcześniej zaciągniętych pożyczek i kredytów;
  - raty w wysokości **209.460,00** umowa Nr 61 1020 3916 0000 0296 0069 9041 z dnia 12 sierpnia 2014 r. z Powszechną Kasą Oszczędności Bank Polski SA z siedzibą w Warszawie na spłatę wcześniej zaciągniętych pożyczek i kredytów;
- raty pożyczek z Wojewódzkiego Funduszu Ochrony Środowiska i Gospodarki Wodnej w Łodzi kwota **210.248,21** z czego:
  - raty w wysokości **30.600,00** umowa Nr 699/OW/PD/2012 z dnia 31 grudnia 2012 r., aneks Nr 1 z dnia 29 sierpnia 2013 r., aneks Nr 2 z dnia 22 września 2014 r. na dofinansowanie zadania „Budowa sieci kanalizacji sanitarnej dla sołectw Bartoszkówka, Bobrowiec, Sadykierz Gmina Rzeczyca wraz z przyłączami”;



- raty w wysokości **28.144,00** umowa Nr 35/OW/PD/2015 z dnia 18 maja 2015r., aneks Nr 1 z dnia 02 lipca 2015 r. na dofinansowanie zadania „Poprawa gospodarki wodno-ściekowej na terenie Gminy Rzeczyca poprzez realizację zadań: uporządkowanie i usprawnienie gospodarki wodociągowej, budowę sieci kanalizacji sanitarnej dla sołectw Bartoszkówka, Bobrowiec, Sadykierz, Brzozów Gmina Rzeczyca - etap III”;
- raty w wysokości **96.960,00** umowa Nr 658/OW/P/2017 z dnia 21 grudnia 2017 r., na dofinansowanie zadania „Budowa sieci kanalizacji sanitarnej dla sołectw Bobrowiec, Rzeczyca Nowa, Rzeczyca w Gminie Rzeczyca - etap I, II, V, XI”;
- raty w wysokości **25.363,89** umowa Nr 110/OW/P/2018 z dnia 20 sierpnia 2018 r., aneks Nr 1 z dnia 28 kwietnia 2020 r. na dofinansowanie zadania „Budowa sieci kanalizacji sanitarnej dla sołectw Bobrowiec, Rzeczyca Nowa, Rzeczyca w Gminie Rzeczyca – część etapu XIII (ul. Spółdzielców w Rzeczycy)”;
- raty w wysokości **7.875,00** umowa Nr 497/OA/PD/2019 z dnia 25 listopada 2019 r. na dofinansowanie zadania „Budowa świetlicy wiejskiej w Łęgu”;
- raty w wysokości **6.000,00** umowa Nr 460/OA/PD/2019 z dnia 15 listopada 2019 r. na dofinansowanie zadania „Przebudowa systemów grzewczych w obiektach oświatowych Gminy Rzeczyca z zastosowaniem odnawialnych źródeł energii - pompy ciepła w szkole podstawowej w Rzeczycy filia w Sadykierzu”;
- raty w wysokości **4.400,00** umowa Nr 500/OA/PD/2019 z dnia 25 listopada 2019 r. na dofinansowanie zadania „Przebudowa systemów grzewczych w obiektach oświatowych Gminy Rzeczyca z zastosowaniem odnawialnych źródeł energii - pompy ciepła w Publicznej Szkole Podstawowej i Gimnazjum w Rzeczycy”;
- raty w wysokości **10.905,32** umowa Nr 180/OW/PD/2020 z dnia 29 czerwca 2020 r. na dofinansowanie zadania „Budowa sieci kanalizacji sanitarnej – ul. Nowa w Rzeczycy (VI etap) w ramach przedsięwzięcia inwestycyjnego pn. Budowa sieci kanalizacji sanitarnej dla sołectw Bobrowiec, Rzeczyca Nowa, Rzeczyca w Gminie Rzeczyca oraz modernizacja stacji uzdatniania wody na terenie gminy Rzeczyca”.

W okresie sprawozdawczym została umorzona kwota **256.816,68** w tym:

- **75.382,36** pożyczki z Wojewódzkiego Funduszu Ochrony Środowiska i Gospodarki Wodnej w Łodzi - umowa Nr 798/ZI/P/2014 z dnia 11 grudnia 2014 r., aneks Nr 1 z dnia 24 sierpnia 2017 r. na dofinansowanie zadania "Zakup sprzętu (koparko-ładowarki) do utrzymania i konserwacji urządzeń wodnych wykorzystywanych dla celów ochrony terenu przed nadmiernym uwilgoceniem w Gminie Rzeczyca"; umowa umorzenia U18004/14798 z dnia 16 kwietnia 2018 r.
- **181.434,32** pożyczki z Wojewódzkiego Funduszu Ochrony Środowiska i Gospodarki Wodnej w Łodzi umowa Nr 808/ZI/P/2014 z dnia 15 grudnia 2014 r., aneks Nr 1 z dnia 08 kwietnia 2015 r., aneks Nr 2 z dnia 25 czerwca 2015 r. na dofinansowanie zadania „Zakup ciągnika wraz z przyczepą i osprzętem do obsługi gminnej oczyszczalni ścieków oraz utrzymania poboczy, rowów i zieleni przydrożnej w Gminie Rzeczyca”;

Na dzień 31 grudnia 2021 r. zadłużenie Gminy Rzeczyca z tytułu zaciągniętych kredytów i pożyczek wynosiło **11.224.971,79**, w tym:

- kwota **8.288.260,10** z tytułu kredytów, w tym:
  - kwota **223.356,00** umowa Nr 02 1020 3916 0000 0496 0062 5509 z dnia 16 września 2013 r. z Powszechną Kasą Oszczędności Bank Polski SA z siedzibą w Warszawie na spłatę wcześniej zaciągniętych pożyczek i kredytów;

- kwota **209.460,00** umowa Nr 61 1020 3916 0000 0296 0069 9041 z dnia 12 sierpnia 2014 r. z Powszechną Kasą Oszczędności Bank Polski SA z siedzibą w Warszawie na spłatę wcześniej zaciągniętych pożyczek i kredytów;
  - kwota **993.715,00** umowa Nr 117/2015/R z dnia 24 lipca 2015 r. z Powiatowym Bankiem Spółdzielczym w Tomaszowie Maz. filia w Rzeczyca. na spłatę wcześniej zaciągniętych pożyczek i kredytów;
  - kwota **544.068,00** umowa Nr 46221/2016/68 z dnia 14 marca 2016 r. z Bankiem Spółdzielczym w Andrespolu na spłatę wcześniej zaciągniętych pożyczek i kredytów;
  - kwota **634.000,00** umowa Nr 83/26/2017 z dnia 20 kwietnia 2017 r. z Bankiem Spółdzielczym w Mszczonowie Oddział Banku w Rawie Mazowieckiej na spłatę wcześniej zaciągniętych pożyczek i kredytów;
  - kwota **158.208,00** umowa Nr 49035/2017/68 z dnia 21 grudnia 2017 r. z Bankiem Spółdzielczym w Andrespolu na spłatę wcześniej zaciągniętych pożyczek i kredytów;
  - kwota **1.755.453,10** umowa Nr 22/26/2018 z dnia 16 lutego 2018 r. z Bankiem Spółdzielczym w Mszczonowie Oddział Banku w Rawie Mazowieckiej, aneks Nr 1/2018 z dnia 21 grudnia 2018 r., z czego:
    - ✓ kwota 755.453,10 na spłatę wcześniej zaciągniętych pożyczek i kredytów;
    - ✓ kwota 1.000.000,00 na sfinansowanie planowanego deficytu 2018 r.;
  - kwota **1.630.000,00** umowa Nr 268000-30000114710-1 z dnia 15 października 2019 r. z Mikołowskim Bankiem Spółdzielczym w Mikołowie, z czego:
    - ✓ kwota 630.000,00 na spłatę wcześniej zaciągniętych pożyczek i kredytów;
    - ✓ kwota 1.000.000,00 na sfinansowanie planowanego deficytu 2019 r.;
  - kwota **1.500.000,00** umowa Nr 3/2019/002 z dnia 19 grudnia 2019 r. z Powiatowym Bankiem Spółdzielczym w Tomaszowie Maz. na sfinansowanie planowanego deficytu 2019 r.;
  - kwota **640.000,00** umowa Nr 44/26/2021 z dnia 30 kwietnia 2021 r. z Bankiem Spółdzielczym w Mszczonowie Oddział Banku w Rawie Mazowieckiej na spłatę wcześniej zaciągniętych pożyczek i kredytów.
- kwota **2.936.711,69** z tytułu rat pożyczek z Wojewódzkiego Funduszu Ochrony Środowiska i Gospodarki Wodnej w Łodzi, w tym:
- kwota **22.950,00** umowa Nr 699/OW/PD/2012 z dnia 31 grudnia 2012 r., aneks Nr 1 z dnia 29 sierpnia 2013 r., aneks Nr 2 z dnia 22 września 2014 r. na dofinansowanie zadania „Budowa sieci kanalizacji sanitarnej dla sołectw Bartoszkówka, Bobrowiec, Sadykierz Gmina Rzeczyca wraz z przyłączami”;
  - kwota **133.705,00** umowa Nr 35/OW/PD/2015 z dnia 18 maja 2015 r. aneks Nr 1 z dnia 02 lipca 2015 r. na dofinansowanie zadania „Poprawa gospodarki wodno-ściekowej na terenie Gminy Rzeczyca poprzez realizację zadań: uporządkowanie i usprawnienie gospodarki wodociągowej, budowę sieci kanalizacji sanitarnej dla sołectw Bartoszkówka, Bobrowiec, Sadykierz, Brzozów Gmina Rzeczyca - etap III”;
  - kwota **586.860,00** umowa Nr 658/OW/P/2017 z dnia 21 grudnia 2017 r., na dofinansowanie zadania „Budowa sieci kanalizacji sanitarnej dla sołectw Bobrowiec, Rzeczyca Nowa, Rzeczyca w Gminie Rzeczyca - etap I, II, V, XI”;
  - kwota **25.050,73** umowa Nr 110/OW/P/2018 z dnia 20 sierpnia 2018 r. aneks Nr 1 z dnia 28 kwietnia 2020 r. na dofinansowanie zadania „Budowa sieci kanalizacji sanitarnej dla sołectw Bobrowiec, Rzeczyca Nowa, Rzeczyca w Gminie Rzeczyca – część etapu XIII (ul. Spółdzielców w Rzeczyca)”;
  - kwota **15.750,00** umowa Nr 497/OA/PD/2019 z dnia 25 listopada 2019 r. na dofinansowanie zadania „Budowa świetlicy wiejskiej w Łęgu”;
  - kwota **384.000,00** umowa Nr 460/OA/PD/2019 z dnia 15 listopada 2019 r., na dofinansowanie zadania „Przebudowa systemów grzewczych w obiektach

oświatowych Gminy Rzeczyca z zastosowaniem odnawialnych źródeł energii - pompy ciepła w szkole podstawowej w Rzeczyca filia w Sadykierzu”;

- kwota **872.431,00** umowa Nr 500/OA/PD/2019 z dnia 25 listopada 2019 r. na dofinansowanie zadania „Przebudowa systemów grzewczych w obiektach oświatowych Gminy Rzeczyca z zastosowaniem odnawialnych źródeł energii - pompy ciepła w Publicznej Szkole Podstawowej i Gimnazjum w Rzeczyca”;
- kwota **96.715,96** umowa Nr 180/OW/PD/2020 z dnia 29 czerwca 2020 r. na dofinansowanie zadania „Budowa sieci kanalizacji sanitarnej – ul. Nowa w Rzeczyca (VI etap) w ramach przedsięwzięcia inwestycyjnego pn. Budowa sieci kanalizacji sanitarnej dla sołectw Bobrowiec, Rzeczyca Nowa, Rzeczyca w Gminie Rzeczyca oraz modernizacja stacji uzdatniania wody na terenie gminy Rzeczyca”.
- kwota **302.444,00** umowa Nr 280/OW/PD/2021 z dnia 29 października 2021r. na dofinansowanie zadania „ Budowa sieci kanalizacji sanitarnej dla sołectw Bobrowiec, Rzeczyca Nowa, Rzeczyca w Gminie Rzeczyca w ramach przedsięwzięcia inwestycyjnego pn. Budowa sieci kanalizacji sanitarnej dla sołectw Bobrowiec, Rzeczyca Nowa, Rzeczyca w Gminie Rzeczyca oraz modernizacja stacji uzdatniania wody na terenie gminy Rzeczyca”.
- kwota **39.184,00** umowa Nr 282/OW/PD/2021 z dnia 02 listopada 2021r. na dofinansowanie zadania „Budowa sieci kanalizacji sanitarnej dla sołectw Bobrowiec, Rzeczyca Nowa, Rzeczyca w Gminie Rzeczyca,
- kwota **457.621,00** umowa Nr 283/GW/PD/2021 na dofinansowanie zadania „ Modernizacja stacji uzdatniania wody w Sadykierzu w ramach przedsięwzięcia inwestycyjnego pn. Budowa sieci kanalizacji sanitarnej dla sołectw Bobrowiec, Rzeczyca Nowa, Rzeczyca w Gminie Rzeczyca oraz modernizacja stacji uzdatniania wody na terenie gminy Rzeczyca”.

## **2) Dochody budżetu Gminy Rzeczyca**

Ogólny plan dochodów **32.948.548,00** został zrealizowany na poziomie **30.861.168,62** tj. 93,7%. Realizacja dochodów w szczegółowości dział, rozdział, paragraf w układzie tabelarycznym została przedstawiona w **tabeli poniżej**.

Realizację dochodów ogółem w rozbiciu na rodzaje dochodów przedstawia poniższa tabela:

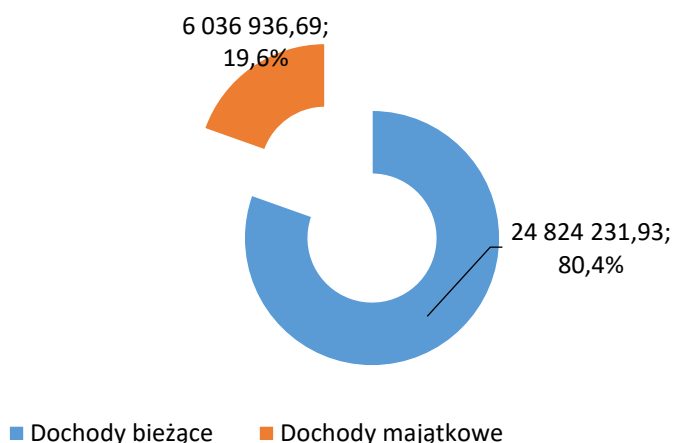
<b>Wyszczególnienie</b>	<b>Plan</b>	<b>Wykonanie</b>	<b>Procent wykonania planu</b>	<b>Udział procentowy w wykonaniu dochodów budżetu</b>	<b>Udział procentowy w wykonaniu dochodów w poszczególnych grupach</b>
<b>DOCHODY OGÓŁEM</b>	<b>32 948 548,00</b>	<b>30 861 168,62</b>	<b>93,7</b>	<b>100,0</b>	<b>100,0</b>
w tym z tytułu dotacji i środków na finansowanie wydatków na realizację zadań finansowanych z udziałem środków, o których mowa w art. 5 ust. 1 pkt 2 i 3	5 217 404,40	3 097 127,97	59,4	10,0	10,0
<b>Dochody bieżące, w tym:</b>	<b>24 780 750,88</b>	<b>24 824 231,93</b>	<b>100,2</b>	<b>80,4</b>	<b>80,4</b>
Dochody z budżetu państwa	17 880 572,19	17 813 348,05	99,6	57,7	71,8
subwencja ogólna	9 596 298,00	9 596 298,00	100,0	31,1	53,9
część oświatowa	3 988 014,00	3 988 014,00	100,0	12,9	41,6

	część wyrównawcza	4 970 305,00	4 970 305,00	100,0	16,1	51,8
	część równoważąca	238 506,00	238 506,00	100,0	0,8	2,5
	uzupełnienie subwencji ogólnej	399 473,00	399 473,00	100,0	1,3	4,9
	<b>dotacje</b>	<b>8 281 624,19</b>	<b>8 214 400,05</b>	<b>99,2</b>	<b>26,6</b>	<b>46,1</b>
	na zadania zlecone	7 578 941,19	7 562 635,45	99,8	24,5	92,1
	na zadania własne	702 683,00	651 764,60	92,8	2,1	7,9
	rekompensata utraconych dochodów z tytułu opłaty targowej	2 650,00	2 650,00	100,0	0,0	0,1
	Dotacje z odsetkami i kosztami upomnienia do zwrotu do budżetu państwa	7 200,00	5 959,30	82,8	0,0	0,1
	dotyczy zadań zleconych	7 200,00	5 959,30	82,8	0,0	100,0
	Dochody własne	6 694 306,69	6 806 252,58	101,7	22,1	27,4
	<b>podatki i opłaty lokalne</b>	<b>5 303 000,00</b>	<b>5 539 165,77</b>	<b>104,5</b>	<b>17,9</b>	<b>81,4</b>
	podatek od nieruchomości	1 013 707,00	1 021 113,20	100,7	3,3	18,4
	podatek rolny	388 254,00	386 115,12	99,4	1,3	7,0
	podatek leśny	68 251,00	67 595,98	99,0	0,2	1,2
	podatek od środków transportowych	174 893,00	166 125,42	95,0	0,5	3,0
	podatek od spadków i darowizn	10 000,00	8 978,00	89,8	0,0	0,2
	podatek od czynności cywilnoprawnych	158 100,00	159 710,78	101,0	0,5	2,9
	karta podatkowa	50,00	10,08	20,2	0,0	0,0
	udziały w podatku dochodowym od osób fizycznych	2 267 015,00	2 453 893,00	108,2	8,0	44,3
	udziały w podatku dochodowym od osób prawnych	36 300,00	36 328,73	100,1	0,1	0,7
	opłata skarbową	28 500,00	30 242,00	106,1	0,1	0,5
	opłata produktowa	200,00	4,97	2,5	0,0	0,0
	inne lokalne opłaty pobierane na podstawie odrębnych ustaw	1 131 706,00	1 177 177,28	104,0	3,8	21,3
	opłata eksploatacyjna	26 024,00	31 871,21	122,5	0,1	0,6
	<b>dochody z mienia komunalnego</b>	<b>220 986,00</b>	<b>218 729,80</b>	<b>99,0</b>	<b>0,7</b>	<b>3,2</b>
	wpływy z opłat za zarząd, użytkowanie i użytkowanie wieczyste nieruchomości	1 224,00	1 224,00	100,0	0,0	0,6
	dochody z najmu i dzierżawy składników majątkowych j.s.t	219 762,00	217 505,80	99,0	0,7	99,4

% udział w dochodach budżetu państwa	22 405,00	<b>16 010,43</b>	71,5	0,1	0,2
wpływy z darowizn	28 600,00	<b>28 600,00</b>	100,0	0,1	0,4
wpływy z rozliczeń/zwrotów z lat ubiegłych	19 480,00	19 480,00	100,0	0,1	0,3
wpływy z różnych opłat	23 540,00	15 125,85	64,3	0,0	0,1
wpłaty z opłat egzaminacyjnych oraz opłat za wydawanie świadectw, dyplomów, zaświadczeń, certyfikatów i ich duplikatów	78,00	52,00	66,7	0,0	0,0
wpływy z różnych dochodów	59 253,95	53 262,30	89,9	0,2	0,8
wpływy z usług	868 126,32	<b>763 695,49</b>	88,0	2,5	11,2
wpływy z odsetek od nieterminowych wpłat z tytułu podatków i opłat	20 207,00	<b>20 093,32</b>	99,4	0,1	0,3
wpływy z pozostałych odsetek	7 400,00	<b>6 421,88</b>	86,8	0,0	0,1
wpływy z tytułu kosztów egzekucyjnych, opłaty komorniczej i kosztów upomnień	4 360,00	2 570,00	58,9	0,0	0,0
wpływy z części opłaty za zezwolenia na sprzedaż napojów alkoholowych w obrocie hurtowym	8 094,81	8 094,81	100,0	0,0	0,1
opłaty za zezwolenia na sprzedaż alkoholu	70 000,00	<b>76 175,61</b>	108,8	0,2	1,1
wpływy z tytułu kar i odszkodowań wynikających z umów	38 775,61	38 775,32	100,0	0,1	0,6
Środki otrzymane z Funduszu Przeciwdziałania Covid	193 672,00	193 672,00	100,0	0,6	0,8
Środki na dofinansowanie własnych zadań bieżących gmin pozyskane z innych źródeł	5 000,00	5 000,00	100,0	0,0	0,0
<b>Dochody majątkowe, w tym:</b>	<b>8 167 797,12</b>	<b>6 036 936,69</b>	<b>73,9</b>	<b>19,6</b>	<b>19,6</b>
z tytułu dotacji i środków na finansowanie wydatków na realizację zadań finansowanych z udziałem środków, o których mowa w art. 5 ust. 1 pkt 2 i 3	5 217 404,40	3 097 127,97	59,4	10,0	51,3
Środki otrzymane od pozostałych jednostek zaliczanych do sektora finansów publicznych na finansowanie lub dofinansowanie kosztów realizacji inwestycji i zakupów inwestycyjnych jednostek zaliczanych do sektora finansów publicznych	2 644 704,00	2 644 704,00	100,0	8,6	43,8
Środki na dofinansowanie własnych inwestycji pozyskane z innych źródeł	10 584,00	0,00	0,0	0,0	0,0
Dotacja celowa otrzymana z tytułu pomocy finansowej udzielanej między jst na dofinansowanie własnych zadań inwestycyjnych i zakupów inwestycyjnych	146 000,00	146 000,00	100,0	0,5	2,4

Dotacje celowe otrzymane z samorządu województwa na inwestycje i zakupy inwestycyjne realizowane na podstawie porozumień (umów) między jednostkami samorządu terytorialnego		136 610,00	136 610,00	100,0	0,4	2,3
Dochody własne		12 494,72	12 494,72	100,0	0,0	0,2
dochody z mienia komunalnego		12 494,72	12 494,72	100,0	0,0	0,0
	wpływy ze sprzedaży mienia gminy	12 494,72	12 494,72	100,0	0,0	0,0

W uzyskanych **dochodach ogółem** w kwocie **30.861.168,62** dochody bieżące stanowią **80,4%**, natomiast dochody majątkowe **19,6%**.



### Dochody bieżące

plan 24.780.750,88 wykonanie 24.824.231,93 tj. 100,2%

W dochodach bieżących największy udział stanowią **dochody przekazywane z budżetu państwa 17.813.348,05 tj. 71,80%**, z czego:

- subwencja ogólna kwota 9.596.298,00 tj. 53,9% dochodów z budżetu państwa
- dotacje kwota 8.214.400,05 tj. 46,1% dochodów z budżetu państwa

### Subwencję ogólną tworzą części:

#### Dział 758 – Różne rozliczenia

- oświatowa kwota 3.988.014,00 tj. 41,6% subwencji ogólnej
- wyrównawcza kwota 4.970.305,00 tj. 51,8% subwencji ogólnej
- równoważąca kwota 238.506,00 tj. 2,5% subwencji ogólnej
- uzupełnienie subwencji ogólnej 399.473,00 tj. 4,9% subwencji ogólnej

### **Dotacje przekazane na zadania:**

- zlecone kwota 7.562.635,45 tj. 92,1% dotacji ogółem
- własne kwota 651.764,60 tj. 7,9% dotacji ogółem

**Dotacje celowe otrzymane z budżetu państwa na zadania zlecone** ogólny plan **7.578.941,19** wykonanie **7.562.635,45** tj. 99,8%, z czego:

#### Dział 010 – Rolnictwo i łowiectwo

plan 582.040,19 wykonanie 582.040,19 tj. 100,0%, w tym:

- realizacja ustawy z dnia 10 marca 2006 r. o zwrocie podatku akcyzowego zawartego w cenie oleju napędowego wykorzystywanego do produkcji rolnej - plan 582.040,19 wykonanie 582.040,19 tj. 100,0%

#### Dział 750 – Administracja publiczna

plan 72.520,00 wykonanie 72.426,96 tj. 99,9%, w tym:

- Zadania rządowe - Urząd Wojewódzki – plan 57.113,00 wykonanie 57.019,96 tj. 99,9%
- Spis powszechny i inne – plan 15.407,00 wykonanie 15.407,00 tj. 100,0%

#### Dział 751 – Urzędy naczelnych organów władzy państwowej, kontroli i ochrony prawa oraz sądownictwa

plan 966,00 wykonanie 966,00 tj. 100,0%, w tym:

- prowadzenie zmian w stałym rejestrze wyborców - plan 966,00 wykonanie 966,00 tj. 100,0%.

#### Dział 801 – Oświata i wychowanie

plan 44.114,00 wykonanie 44.112,58 tj. 100,0%

- zapewnienie uczniom prawa do bezpłatnego dostępu do podręczników, materiałów edukacyjnych lub materiałów ćwiczeniowych - plan 44.114,00 wykonanie 44.112,58 tj. 100,0%

#### Dział 852 – Pomoc społeczna

plan 402,00 wykonanie 364,56 tj. 90,7%, w tym:

- dodatki mieszkaniowe - plan 402,00 wykonanie 364,56 tj. 90,7%  
Otrzymana dotacja została wykorzystana w całości zgodnie z przeznaczeniem na wypłatę dodatku energetycznego oraz koszty obsługi wypłaty.

#### Dział 855 – Rodzina

plan 6.878.899,00 wykonanie 6.862.725,16 tj. 99,8%, w tym:

- świadczenia wychowawcze - plan 4.797.096,00 wykonanie 4.791.556,80 tj. 99,9%
- świadczenia rodzinne, świadczenie z funduszu alimentacyjnego oraz składki na ubezpieczenia emerytalne i rentowe z ubezpieczenia społecznego - plan 2.051.616,00 wykonanie 2.041.436,19 tj. 99,5%
- Karta Dużej Rodziny - plan 337,00 wykonanie 328,81 tj. 97,6%
- Wspieranie rodziny - plan 716,00 wykonanie 715,86 tj. 99,9%

- składki na ubezpieczenie zdrowotne opłacane za osoby pobierające niektóre świadczenia rodzinne oraz za osoby pobierające zasiłki dla opiekunów - plan 29.134,00 wykonanie 28.687,50 tj. 98,4%

**Dotacje celowe otrzymane z budżetu państwa na realizację własnych zadań bieżących** ogólna kwota planu **702.683,00** wykonanie **651.764,60** tj. 92,8%, z czego:

Dział 801 – Oświata i wychowanie

plan 138.274,00 wykonanie 138.274,00 tj. 100,0%, w tym:

- oddziały przedszkolne w szkołach podstawowych - plan 138.274,00 wykonanie 138.274,00 tj. 100,0%;

Dział 852 – Pomoc społeczna

plan 408.893,00 wykonanie 406.668,02 tj. 99,5%, w tym:

- składki na ubezpieczenie zdrowotne opłacane za osoby pobierające niektóre świadczenia z pomocy społecznej oraz za osoby uczestniczące w zajęciach w centrum integracji społecznej - plan 14.675,00 wykonanie 14.315,87 tj. 97,6%
- zasiłki okresowe, celowe i pomoc w naturze oraz składki na ubezpieczenia emerytalne i rentowe - plan 14.197,00 wykonanie 13.956,00 tj. 98,3%
- zasiłki stałe - plan 173.665,00 wykonanie 172.040,15 tj. 99,1%
- ośrodki pomocy społecznej - plan 72.042,00 wykonanie 72.042,00 tj. 100,0%
- usługi opiekuńcze i specjalistyczne usługi opiekuńcze - plan 2.199,00 wykonanie 2.199,00 tj. 100,0%
- pomoc w zakresie dożywiania - plan 132.115,00 wykonanie 132.115,00 tj. 100,0%

Dział 854 – Edukacyjna opieka wychowawcza

plan 155.516,00 wykonanie 106.822,58 tj. 68,7%, w tym:

- pomoc materialna dla uczniów o charakterze socjalnym - plan 155.516,00 wykonanie 106.822,58 tj. 68,7%

**Środki na dofinansowanie własnych zadań bieżących gmin pozyskane z innych źródeł** – plan 198.672,00 wykonanie 198.672,00 tj. 100,0%, :

- środki z Fundacji mFundacja plan 5.000,00 wykonanie 5.000,00 z przeznaczeniem na realizację w szkole podstawowej projektu związanego z edukacją matematyczną „Sport, muzyka i matematyka”;
- środki z Funduszu Przeciwdziałania COVID -19 na dofinansowanie zadań własnych plan 193.672,00 wykonanie 193.672,00:
  - „Organizacja i realizacja usług wsparcia osób w wieku 70 lat i więcej – program „Wspieraj Seniora” na rok 2021 plan 24.000,00 wykonanie 24.000,00 tj. 100,0%,
  - „Laboratoria Przyszłości” ,plan 132.900,00 wykonanie 132.900,00 tj. 100,0%,
  - „Promocja szczepień” plan 10.000,00 wykonanie 10.000,00
  - „Organizacja transportu osób mających trudności w samodzielnym dotarciu do punktu szczepień przeciwko wirusowi SARS-CoV-2- plan 26.772,00 wykonanie 26.772,00

Dochody własne w wysokości **6.806.252,58** stanowi 27,4% dochodów bieżących i 22,1% dochodów ogółem.



Wykonanie dochodów własnych w poszczególnych działach klasyfikacji budżetowej obrazuje poniższa tabela:

Wyszczególnienie	Plan	Wykonanie	Procent wykonania	Udział procentowy w dochodach bieżących własnych
Rolnictwo i łowiectwo	15 000,00	14 844,62	98,96	0,2
Wytwarzanie i zaopatrywanie w energię elektryczną, gaz i wodę	488 900,00	443 052,06	90,62	6,5
Transport i łączność	6 703,35	6 703,35	100,00	0,1
Gospodarka mieszkaniowa	213 141,66	208 324,40	97,74	3,1
Administracja publiczna	60 903,50	59 885,18	98,33	0,9
Dochody od osób prawnych, od osób fizycznych i od innych jednostek nieposiadających osobowości prawnej	4 322 988,81	4 506 332,22	104,24	66,2
Różne rozliczenia	1 500,00	1 319,68	87,98	0,0
Oświata i wychowanie	27 199,32	26 836,01	98,66	0,4
Ochrona zdrowia	89 280,00	95 455,61	106,92	1,4
Pomoc społeczna	15 694,00	6 888,80	43,89	0,1
Rodzina	22 400,00	16 008,88	71,47	0,2
Gospodarka komunalna i ochrona środowiska	1 401 123,00	1 392 398,08	99,38	20,5
Kultura i ochrona dziedzictwa narodowego	25 753,05	22 863,13	88,78	0,3
Kultura fizyczna	3 720,00	5 340,56	143,56	0,1
<b>OGÓŁEM</b>	<b>6 694 306,69</b>	<b>6 806 252,58</b>	<b>101,67</b>	<b>100,00</b>

Największy udział wśród dochodów własnych mają podatki i opłaty lokalne w kwocie 5.539.165,77 tj. 81,4% dochodów własnych, w tym podatki 4.299.870,31, opłaty 1.239.295,46.

Realizację podstawowych dochodów podatkowych obrazuje poniższa tabela:

Wyszczególnienie	Plan	Wykonanie	Procent wykonania planu	% wykonania w grupie
<b>OGÓŁEM PODSTAWOWE DOCHODY PODATKOWE</b>	<b>4 116 570,00</b>	<b>4 299 870,31</b>	<b>104,5</b>	<b>100,0</b>

udziały we wpływach z podatku dochodowego od osób prawnych	36 300,00	36 328,73	100,1	0,8
udziały we wpływach z podatku dochodowego od osób fizycznych	2 267 015,00	2 453 893,00	108,2	57,1
podatek rolny	388 254,00	386 115,12	99,4	9,0
podatek od nieruchomości	1 013 707,00	1 021 113,20	100,7	23,7
podatek leśny	68 251,00	67 595,98	99,0	1,6
podatek od środków transportowych	174 893,00	166 125,42	95,0	3,9
podatek od działalności gospodarczej osób fizycznych opłacany w formie karty podatkowej	50,00	10,08	20,2	0,0
podatek od czynności cywilnoprawnych	158 100,00	159 710,78	101,0	3,7
podatek od spadków i darowizn	10 000,00	8 978,00	89,8	0,2

Skutki obniżenia przez radę gminy górnych stawek podatków obliczone za okres sprawozdawczy wyniosły **410.955,27** z czego:

- w podatku rolnym 3.849,00
- w podatku od nieruchomości 198.741,52
- w podatku od środków transportowych 208.364,75

Skutki udzielonych przez radę gminę ulg, umorzeń i zwolnień za okres sprawozdawczy wyniosły **205.892,93**, z czego:

- w podatku od nieruchomości 123.601,93
- w podatku od środków transportowych 11.611,00
- z tytułu opłaty za gospodarowanie odpadami komunalnymi 70.680,00

Skutki decyzji wydawanych przez organ podatkowy – wójta gminy na podstawie ustawy – Ordynacja Podatkowa obliczone za okres sprawozdawczy wyniosły **61.790,00**, z czego:

- umorzenie zaległości podatkowych kwota 61.790,00 w tym:
  - w podatku rolnym 3.205,00
  - w podatku od nieruchomości 45.362,00.
  - w podatku od środków transportowych 10.130,00
  - w podatku leśnym 18,00
  - odsetki 1.844,00
  - z tytułu opłaty za gospodarowanie odpadami komunalnymi 1.231,00.

**Wykonanie dochodów związanych z realizacją zadań z zakresu administracji rządowej oraz innych zadań zleconych gminie** kwota 52.935,87 z czego:

- opłata za udostępnienie danych jednostkowych z rejestru mieszkańców oraz rejestru PESEL 31,00, z tego:
  - dochody należne i podlegające przekazaniu do budżetu państwa 29,45,
  - potrącone przez jst 1,55;
- dochody z tytułu zwrotu świadczeń z Funduszu Alimentacyjnego 40.018,35 z tego:
  - dochody należne i przekazane do budżetu państwa 24.010,97,
  - potrącone przez jst 16.007,38;
- dochody z tytułu odsetek od zwróconych świadczeń z Funduszu Alimentacyjnego 12.856,52, z tego dochody należne i przekazane do budżetu państwa 12.856,52;
- - Opłata za wydanie duplikatu Karty Dużej Rodziny 30,00 z tego:
  - dochody należne i podlegające przekazaniu do budżetu państwa 28,50,
  - potrącone przez jst 1,50.

**Wpływy z rekompensaty utraconych dochodów z tytułu opłaty targowej** – kwota **2.650,00**.

**Wpływy ze zwrotów dotacji** oraz odsetek podlegające przekazaniu do budżetu państwa – kwota 5.959,30.

**Dochody majątkowe**

plan 8.167.797,12 wykonanie 6.036.936,69 tj. 73,9%

Realizację **dochodów majątkowych** w poszczególnych działach klasyfikacji budżetowej obrazuje poniższa tabela:

Wyszczególnienie	Plan	Wykonanie	Procent wykonania	Udział procentowy w dochodach majątkowych
Transport i łączność	146 610,00	146 610,00	100,0	2,4
Turystyka	148 388,65	148 388,65	100,0	2,5
Administracja publiczna	117 521,74	0,00	0,0	0,0
Bezpieczeństwo publiczne i ochrona przeciwpożarowa	12 494,72	12 494,72	100,0	0,2
Różne rozliczenia	2 302 170,00	2 302 170,00	100,0	38,1
Gospodarka komunalna i ochrona środowiska	4 892 534,28	2 879 195,59	58,8	47,7
Kultura i ochrona dziedzictwa narodowego	468 077,73	468 077,73	100,0	7,8
Kultura fizyczna	80 000,00	80 000,00	100,0	1,3
<b>Razem</b>	<b>8 167 797,12</b>	<b>6 036 936,69</b>	<b>73,9</b>	<b>100</b>

Podział dochodów majątkowych, ze względu na źródło pochodzenia:

- dotacje i środki na finansowanie wydatków na realizację zadań finansowanych z udziałem środków, o których mowa w art. 5 ust. 1 pkt 2 i 3 w kwocie **3.097.127,97** stanowią **51,3%** dochodów majątkowych - środki Europejskiego Funduszu Rozwoju Regionalnego w ramach Regionalnego Programu Operacyjnego Województwa Łódzkiego na lata 2014-2020, w tym:
  - kwota 2.511.289,09 w ramach Poddziałania V.3.2 „Gospodarka wodno-kanalizacyjna” jako pomoc przy realizacji operacji "Budowa sieci kanalizacji sanitarnej dla sołectw Bobrowiec, Rzeczyca Nowa, Rzeczyca w Gminie Rzeczyca oraz modernizacja stacji uzdatniania wody na terenie gminy Rzeczyca"; umowa o przyznaniu pomocy Nr UDA-RPLD.05.03.02-10-0013/19-00 z dnia 29 listopada 2019 r. – ogólna kwota dofinansowania 7.375.930,45; środki na wydatki w 2021 roku w wysokości 2.508.248,44 ; refundacja 3.040,65,
  - kwota 25.372,50 w ramach Poddziałania V.3.2 „Gospodarka wodno-kanalizacyjna” jako pomoc przy realizacji operacji "Budowa sieci kanalizacji sanitarnej na ul. Mościckiego i Tomaszowskiej w Rzeczycy oraz modernizacja stacji uzdatniania wody w Grotowicach"; umowa o przyznaniu pomocy Nr UDA-RPLD.05.03.02-10-0010/20-00 z dnia 12 marca 2021r. – ogólna kwota dofinansowania 3.582.779,50; refundacja poniesionych wydatków w latach 2019-2023,
  - kwota 458.077,73 w ramach Poddziałania VI.3.2 „Rewitalizacja i rozwój potencjału społeczno-gospodarczego” jako pomoc przy realizacji operacji "Rozbudowa i termomodernizacja strażnicy Ochotniczej Straży Pożarnej w Sadykierzu z adaptacją pomieszczeń na świetlicę wiejską i zagospodarowaniem terenu przyległego"; umowa o przyznaniu pomocy Nr UDA-RPLD.06.03.02-10-0068/17-00 z dnia 10 kwietnia 2018 r. – ogólna kwota dofinansowania 1.035.908,96; refundacja wydatków poniesionych w 2020 roku.
  - kwota 102.388,65 w ramach Poddziałania VI.2.1 „Rozwój gospodarki turystycznej” jako pomoc przy realizacji operacji "Podnoszenie jakości zasobów turystycznych Doliny Rzeki Pilicy poprzez rozwój infrastruktury rekreacyjno-wypoczynkowej w powiecie tomaszowskim"; realizacja w ramach umowy o partnerstwie Lider Projektu - Gmina Tomaszów Mazowiecki, Partnerzy: Gmina Miasto Tomaszów Mazowiecki, Gmina Inowódz, Gmina Rzeczyca i Powiat Tomaszowski; umowa o przyznaniu pomocy Nr UDA-RPLD.06.02.01-10-0059/17-00 z dnia 02 lutego 2018 r. dla Gminy Rzeczyca refundacja poniesionych wydatków;
- środki finansowe z budżetu państwa na uzupełnienie subwencji ogólnej w 2021 r. z przeznaczeniem na wsparcie finansowe inwestycji w zakresie kanalizacji w kwocie **2.302.170,00** stanowią **38,1%** dochodów majątkowych.
- środki otrzymane od pozostałych jednostek zaliczanych do sektora finansów publicznych w kwocie 166.023,00 stanowią **5,7%** dochodów majątkowych w tym:
  - kwota **16.793,00** środki w ramach dotacji z Wojewódzkiego Funduszu Ochrony Środowiska i Gospodarki Wodnej w Łodzi na dofinansowanie zadania: „ Budowa sieci kanalizacji sanitarnej dla sołectw Bobrowiec, Rzeczyca Nowa, Rzeczyca w Gminie Rzeczyca etap X-XII” umowa Nr 282/OW/PD/2021 z dnia 11 listopada 2021 r.;
  - kwota **129.618,00** środki w ramach dotacji z Wojewódzkiego Funduszu Ochrony Środowiska i Gospodarki Wodnej w Łodzi na dofinansowanie zadania: „Budowa sieci kanalizacji sanitarnej dla sołectw Bobrowiec, Rzeczyca Nowa, Rzeczyca w Gminie Rzeczyca” w ramach przedsięwzięcia inwestycyjnego pn. „Budowa sieci kanalizacji sanitarnej dla sołectw Bobrowiec, Rzeczyca Nowa, Rzeczyca w Gminie Rzeczyca oraz modernizacja stacji uzdatniania wody na terenie gminy Rzeczyca; umowa Nr 280/OW/PD/2021 z dnia 29 października 2021 r.;
  - kwota **196.123,00** środki w ramach dotacji z Wojewódzkiego Funduszu Ochrony Środowiska i Gospodarki Wodnej w Łodzi na dofinansowanie zadania: „Modernizacja stacji uzdatniania wody w Sadykierzu” w ramach przedsięwzięcia inwestycyjnego pn. „Budowa sieci kanalizacji sanitarnej dla sołectw Bobrowiec, Rzeczyca Nowa, Rzeczyca w Gminie Rzeczyca oraz

modernizacja stacji uzdatniania wody na terenie gminy Rzeczyca; umowa Nr 283/GW/PD/2021 z dnia 02 listopada 2021 r.;

- dotacja celowa otrzymana z samorządu województwa na podstawie porozumień (umów) między jst w kwocie **136.610,00** stanowi **2,3%** dochodów majątkowych - środki pochodzące z tytułu wyłączenia z produkcji gruntów rolnych z przeznaczeniem na realizację w 2021 roku zadania „Przebudowa drogi w miejscowości Kanice”;
- dotacje celowe otrzymane z tytułu pomocy finansowej udzielanej między jst w kwocie 146.000,00 stanowią **2,4%** dochodów majątkowych w tym:
  - kwota **10.000,00** środki z budżetu Województwa Łódzkiego jako pomoc finansowa na dofinansowanie realizowanego w miejscowości Rzeczyca projektu lokalnego pod nazwą „Zagospodarowanie przestrzeni publicznej w rejonie cmentarza parafialnego w Rzeczyca;”
  - kwota **10.000,00** środki z budżetu Województwa Łódzkiego jako pomoc finansowa na dofinansowanie realizowanego w miejscowości Brzeg projektu lokalnego pod nazwą „ Zakup transport oraz montaż urządzeń na plac zabaw”;
  - kwota **10.000,00** środki z budżetu Województwa Łódzkiego jako pomoc finansowa na dofinansowanie realizowanego w miejscowości Sadykierz projektu lokalnego pod nazwą „ Zakup wyposażenia do świetlicy wiejskiej w Sadykierzu”;
  - kwota **46.000,00** środki z budżetu Województwa Łódzkiego jako pomoc finansowa na dofinansowanie realizowanego w miejscowości Grotowice zadania pod nazwą „Rozbudowa plaży na przystani kajakowej w miejscowości Grotowice wraz z utwardzeniem terenu przyległego”;
  - kwota **70.000,00** środki z budżetu Województwa Łódzkiego jako pomoc finansowa na dofinansowanie realizowanego w miejscowości Rzeczyca zadania pod nazwą „Budowa całorocznej zjeżdżalni z igielitu na terenie kompleksu rekreacyjno- sportowego w Rzeczyca”;
- dochody własne – kwota **12.494.72** stanowią **0,2%** dochodów majątkowych – dochody uzyskane ze sprzedaży zbędnego mienia ruchomego Gminy Rzeczyca

Należności wymagalne na dzień 31 grudnia 2021 r. wynosiły 1.537.330,52 z czego:

- kwota **55.940,11** z tytułu opłaty za usługę dostarczania wody
- kwota **6.350,06** z tytułu odsetek od opłaty za usługę dostarczania wody
- kwota **5.978,68** z tytułu opłaty za użytkowanie wieczyste nieruchomości
- kwota **33.798,08** z tytułu czynszu za wynajem
- kwota **11.300,81** z tytułu odsetek od opłaty za użytkowanie wieczyste nieruchomości i od czynszu za wynajem
- kwota **499,00** z tytułu zwrotów kosztów procesu i zastępstwa procesowego
- kwota **1.112.294,40**. z tytułu podatków, w tym:
  - kwota 1.716,00 z tytułu podatku od działalności gospodarczej osób fizycznych opłacanego w formie karty podatkowej
  - kwota 22,00 z tytułu podatku od spadków i darowizn
  - kwota 566,40 z tytułu podatku od czynności cywilnoprawnych od osób fizycznych
  - podatek od nieruchomości 913.752,78, w tym:
    - kwota 855.685,86 od osób prawnych
    - kwota 58.066,92 od osób fizycznych
  - podatek rolny kwota 53.340,41, w tym:
    - kwota 2.302,11 od osób prawnych
    - kwota 51.038,30 od osób fizycznych
  - podatek leśny kwota 2.263,70 od osób fizycznych
  - podatek od środków transportowych 140.633,11 w tym:
    - kwota 1.497,93 od osób prawnych
    - kwota 139.135,18 od osób fizycznych
- kwota **264,64** z tytułu opłaty za zajęcie pasa drogowego

- kwota **5,00** z tytułu odsetek od opłaty za zajęcie pasa drogowego
- kwota **18.787,63** z tytułu zaliczki alimentacyjnej
- kwota **199.141,26** z tytułu świadczenia wypłaconego z Funduszu Alimentacyjnego
- kwota **10.706,16** z tytułu usługi odbioru ścieków
- kwota **512,79** z tytułu odsetek od usługi odbierania ścieków
- kwota **75.356,18** z tytułu opłat za gospodarowanie odpadami komunalnymi
- kwota **2.363,54** z tytułu czynszu za wynajem świetlic
- kwota **59,13** z tytułu odsetek od czynu za wynajem świetlic
- kwota **3.973,05** z tytułu odszkodowania za uszkodzone mienie Gminy Rzeczyca

Należności wymagalne z tytułu podatków lokalnych pobieranych przez gminę wynoszą **1.109.990,00.**, z czego:

- od osób fizycznych kwota 250.504,10
- od osób prawnych kwota 859.485,90

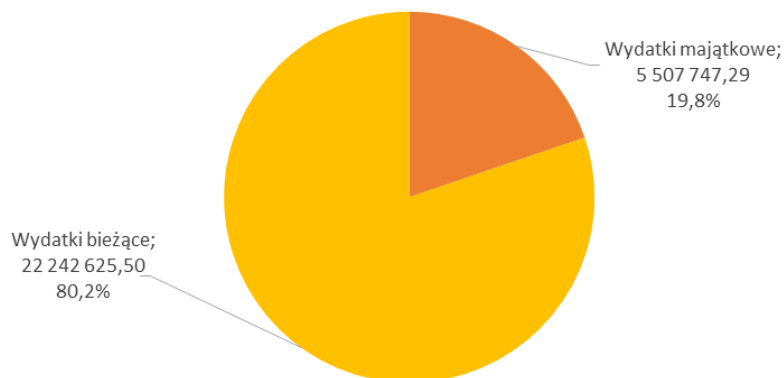
Z tej kwoty **57,0%** należności jest zabezpieczonych poprzez egzekucję komorniczą i wpis hipoteki przymusowej w księgach wieczystych.

Formę zastosowanego zabezpieczenia oraz kwoty objęte zabezpieczeniem w poszczególnych należnościach wskazuje poniższa tabela:

Wyszczególnienie		Podatek od nieruchomości	Podatek rolny	Podatek leśny	Podatek od środków transportowych	Razem
Kwota zaległości	Osoby prawne	855 685,86	2 302,11	0,00	1 497,93	859 485,90
	Osoby fizyczne	58 066,92	51 038,30	2 263,70	139 135,18	250 504,10
	<b>Razem</b>	<b>913 752,78</b>	<b>53 340,41</b>	<b>2 263,70</b>	<b>140 633,11</b>	<b>1 109 990,00</b>
Kwota zabezpieczona w tym:	Osoby prawne	589 440,94	0,00	0,00	0,00	589 440,94
	Osoby fizyczne	8 992,10	31 545,30	565,50	1 860,00	42 962,90
	<b>Razem</b>	<b>598 433,04</b>	<b>31 545,30</b>	<b>565,50</b>	<b>1 860,00</b>	<b>632 403,84</b>
	% kwoty zaległości	65,5%	59,1%	25,0%	1,3%	57,0%
Egzekucja komornicza	Osoby prawne	124 900,00	0,00	0,00	0,00	124 900,00
	Osoby fizyczne	5 099,41	3 978,26	262,00	1 860,00	11 199,67
	<b>Razem</b>	<b>129 999,41</b>	<b>3 978,26</b>	<b>262,00</b>	<b>1 860,00</b>	<b>136 099,67</b>
Zabezpieczenie przez wpis na hipotekę	Osoby prawne	464 540,94	0,00	0,00	0,00	464 540,94
	Osoby fizyczne	3 892,69	27 567,04	303,50	0,00	31 763,23
	<b>Razem</b>	<b>468 433,63</b>	<b>27 567,04</b>	<b>303,50</b>	<b>0,00</b>	<b>496 304,17</b>

### 3) Wydatki budżetu gminy

Ogólny plan wydatków **34.626.085,00** został zrealizowany na poziomie **27.750.372,79** tj. 80,1%.



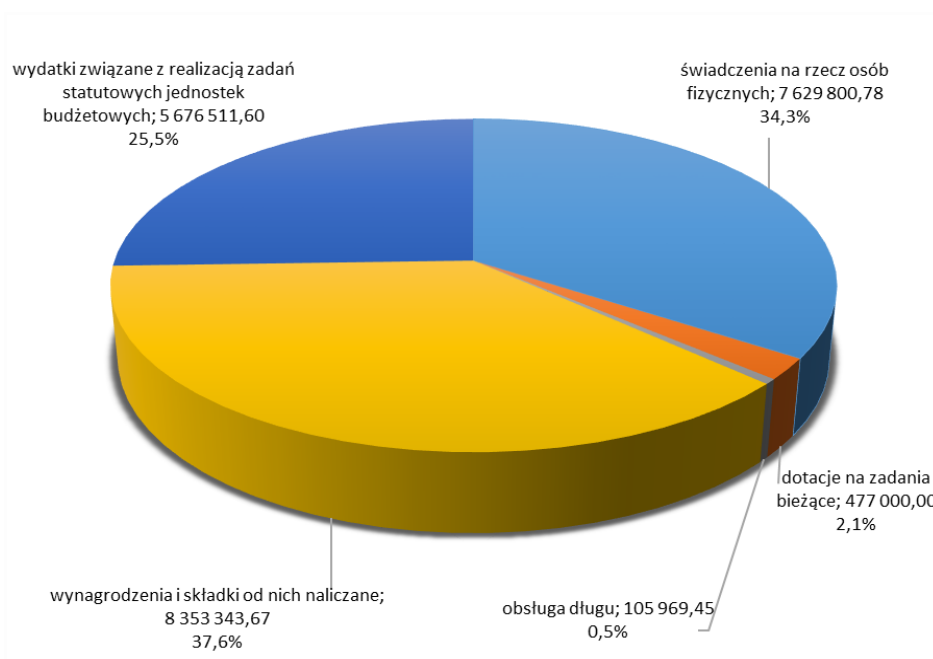
Podział planu wydatków według rodzaju wydatków i jego realizację zawiera poniższa tabela:

Wyszczególnienie	Plan	Wykonanie	Procent wykonania planu	Udział procentowy w wykonaniu wydatków budżetu	Udział procentowy w wykonaniu wydatków w poszczególnych grupach
<b>WYDATKI OGÓŁEM</b>	<b>34 626 085,00</b>	<b>27 750 372,79</b>	<b>80,1</b>	<b>100,0</b>	<b>100,0</b>
Wydatki bieżące, z tego:	23 132 215,16	22 242 625,50	96,2	80,2	80,2
wydatki jednostek budżetowych, z tego:	14 789 506,81	14 029 855,27	94,9	50,6	63,1
wynagrodzenia i składki od nich naliczane	8 522 613,08	8 353 343,67	98,0	30,1	59,5
wydatki związane z realizacją ich zadań statutowych	6 266 893,73	5 676 511,60	90,6	20,5	40,5
dotacje na zadania bieżące	477 000,00	477 000,00	100,0	1,7	2,1
świadczenia na rzecz osób fizycznych	7 755 708,35	7 629 800,78	98,4	27,5	34,3
wydatki na programy finansowane z udziałem środków, o których mowa w art. 5 ust. 1 pkt 2 i 3	0,00	0,00	0,0	0,0	0,0
obsługa długu	110 000,00	105 969,45	96,3	0,4	0,5
Wydatki majątkowe, z tego:	11 493 869,84	5 507 747,29	47,9	19,8	19,8

	inwestycje i zakupy inwestycyjne, w tym:	11 493 869,84	5 507 747,29	47,9	19,8	100,0
	wydatki na programy finansowane z udziałem środków, o których mowa w art. 5 ust. 1 pkt 2 i 3	7 190 730,84	4 062 573,83	56,5	14,6	73,8

**Wydatki bieżące w kwocie 22.242.625,50 stanowią:**

- wydatki jednostek budżetowych – 63,1%, z tego:
  - wynagrodzenia i składki od nich naliczane – 59,5%
  - wydatki związane z realizacją ich zadań statutowych – 40,5%
- dotacje na zadania bieżące – 2,1%
- świadczenia na rzecz osób fizycznych – 34,3%
- obsługa długu – 0,5%



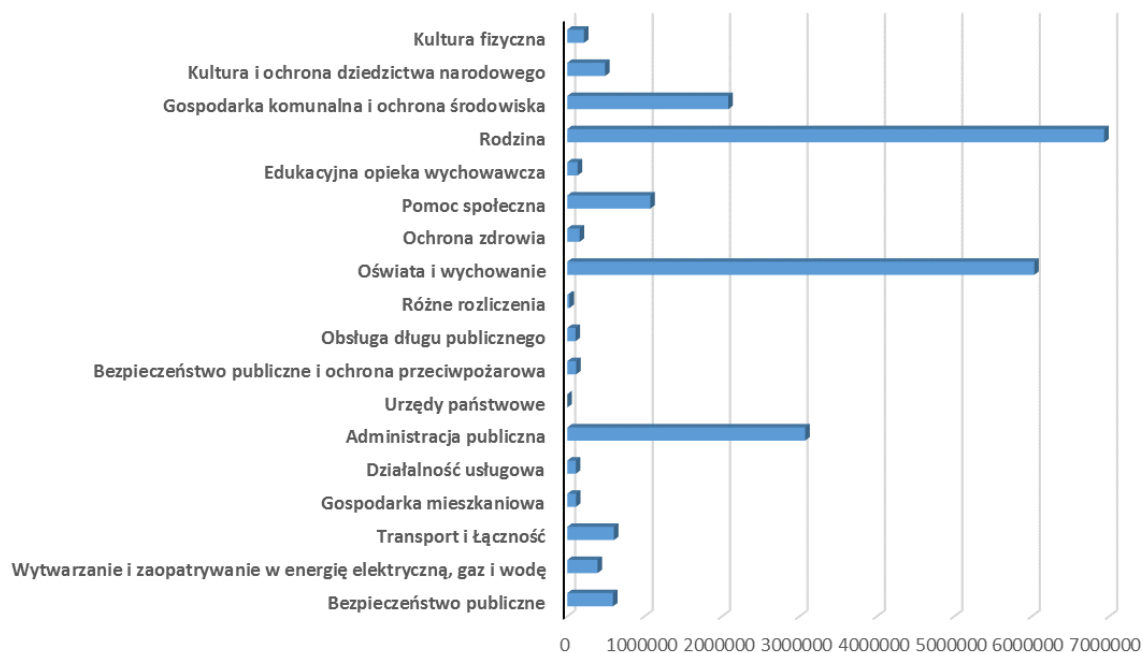
Udział procentowy wydatków bieżących w poszczególnych działach do ogólnej kwoty wydatków bieżących zawiera poniższa tabela:

Wyszczególnienie	Plan	Wykonanie	Procent wykonania	Udział procentowy w wydatkach bieżących
<b>Rolnictwo i łowiectwo</b>	590 040,19	589 826,15	100,0	2,7



Wytwarzanie i zaopatrywanie w energię elektryczną, gaz i wodę	436 501,00	390 193,36	89,4	1,8
Transport i łączność	619 484,11	602 680,23	97,3	2,7
Gospodarka mieszkaniowa	128 500,00	112 277,78	87,4	0,5
Działalność usługowa	132 066,00	110 323,19	83,5	0,5
Administracja publiczna	3 201 362,00	3 073 450,84	96,0	13,8
Urzędy państwowe	966,00	966,00	100,0	0,0
Bezpieczeństwo publiczne i ochrona przeciwpożarowa	127 760,00	115 354,78	90,3	0,5
Obsługa długu publicznego	110 000,00	105 969,45	96,3	0,5
Różne rozliczenia	150 999,29	28 108,17	18,6	0,1
Oświata i wychowanie	6 209 633,00	6 031 253,68	97,1	27,1
Ochrona zdrowia	168 296,67	160 558,49	95,4	0,7
Pomoc społeczna	1 172 556,00	1 072 269,38	91,4	4,8
Edukacyjna opieka wychowawcza	199 516,00	133 528,23	66,9	0,6
Rodzina	6 973 177,00	6 934 607,79	99,4	31,2
Gospodarka komunalna i ochrona środowiska	2 170 231,90	2 078 442,58	95,8	9,3
Kultura i ochrona dziedzictwa narodowego	505 126,00	487 682,38	96,5	2,2
Kultura fizyczna	236 000,00	215 133,02	91,2	1,0
<b>OGÓŁEM</b>	<b>23 132 215,16</b>	<b>22 242 625,50</b>	<b>96,2</b>	<b>100,0</b>

W strukturze **wydatków bieżących** największy udział stanowią wydatki na rodzinę tj. 31,2 % ogólnych wydatków bieżących oraz na oświatę i wychowanie tj. 27,1% ogólnych wydatków bieżących.



Wydatki, które zgodnie z wykładnią prawa powinna zabezpieczyć część oświatowa subwencji ogólnej wynoszą 5.242.421,37, zaś przekazana subwencja to kwota 3.988.014,00. Brakująca kwota w wysokości 1.254.407,37 pochodzi z dochodów własnych budżetu gminy.

Rozliczenie wydatków finansowanych z dotacji celowych przekazanych z budżetu państwa na realizację zadań bieżących z zakresu administracji rządowej i innych zadań zleconych przedstawia poniższa tabela:

Klasyfikacja	Zadanie	Plan	Kwota otrzymanej dotacji na dzień 31.12.2021 r.	Wykonanie	Procent wykonania planu	Procent wykorzystania otrzymanej dotacji
010	Rolnictwo i łowiectwo	582 040,19	582 040,19	582 040,19	100,0	100,0
010 01095	Zwrot części podatku akcyzowego zawartego w cenie oleju napędowego wykorzystywanego do produkcji rolnej przez producentów rolnych	570 627,63	582 040,19	570 627,63	100,0	100,0
	Pokrycie kosztów postępowania w sprawie zwrotu, poniesionych przez gminę	11 412,56		11 412,56	100,0	
750	Administracja publiczna	71 806,03	71 712,99	71 712,99	99,9	100,0

	Zadania z zakresu spraw obywatelskich	26 948,03		26 854,99	99,7	
750 75011	Utrzymanie stanowiska realizującego zadanie	29 251,00	56 305,99	29 251,00	100,0	100,0
	Akcja kurierska	200,00		200,00	100,0	
750 75056	Spis powszechny i inne - sfinansowanie Narodowego Spisu Powszechnego Ludności i Mieszkań	15 407,00	15 407,00	15 407,00	100,0	100,0
751	<b>Urzędy państwowe w tym:</b>	966,00	966,00	966,00	100,00	100,0
751 75101	Prowadzenie stałego rejestru wyborców	966,00	966,00	966,00	100,0	100,0
801	<b>Oświata i wychowanie, w tym:</b>	44 114,00	44 112,58	44 112,58	100,0	100,0
801 80153	Zapewnienie uczniom prawa do bezpłatnego dostępu do podręczników, materiałów edukacyjnych lub materiałów ćwiczeniowych	44 114,00	44 112,58	44 112,58	100,0	100,0
852	<b>Pomoc społeczna</b>	402,00	364,56	364,56	90,7	100,0
852 85215	Dodatki mieszkaniowe	402,00	364,56	364 56	90,7	100,0
855	<b>Rodzina</b>	6 878 899,00	6 862 725,16	6 862 725,16	99,8	100,0
855 85501	Świadczenie wychowawcze	4 797 096,00	4 791 556,80	4 791 556,80	99,9	100,0
855 85502	Świadczenia rodzinne, świadczenie z funduszu alimentacyjnego oraz składki na ubezpieczenia emerytalne i rentowe z ubezpieczenia społecznego	2 051 616,00	2 041 436,19	2 041 436,19	99,5	100,0
855 85503	Karta Dużej Rodziny	337,00	328,81	328,81	97,6	100,0
855 85504	Wspieranie rodziny	716,00	715,86	715,86	99,9	100,0
855 85513	Składki na ubezpieczenie zdrowotne opłacane za osoby pobierające niektóre świadczenia rodzinne oraz za osoby pobierające zasiłki dla opiekunów	29 134,00	28 687,50	28 687,50	98,5	100,0
<b>Razem</b>		<b>7 578 227,22</b>	<b>7 561 921,48</b>	<b>7 561 921,48</b>	<b>99,8</b>	<b>100,0</b>

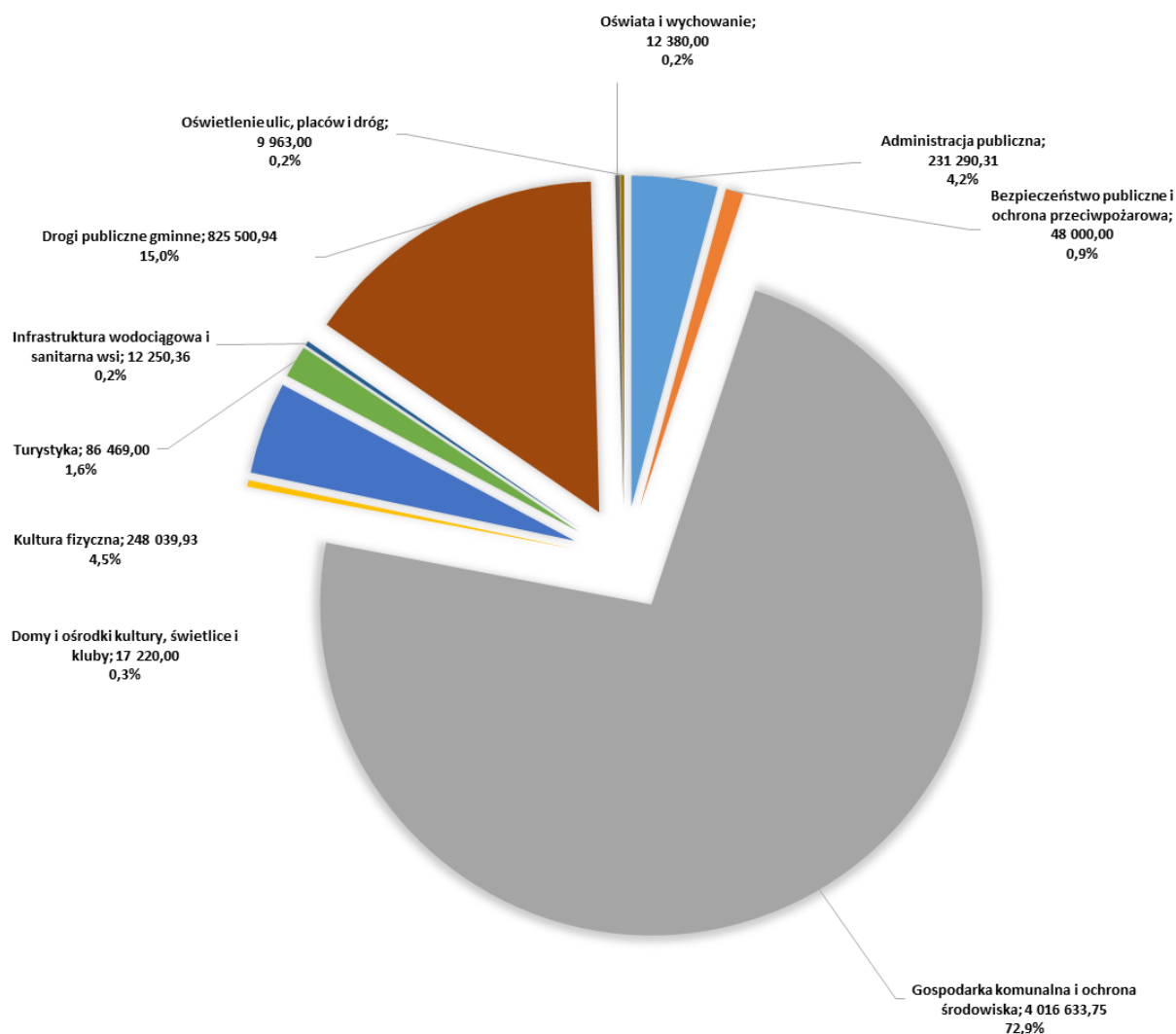
Różnica pomiędzy dochodami z tytułu otrzymanych dotacji celowych na zadania zlecone a wydatkami finansowanymi z dotacji stanowi 713,97 zł, kwota ta dotyczy zwrotu poniesionych wydatków ze środków własnych w 2020 r.

**Wydatki majątkowe** ogólny plan 11.493.869,84 został zrealizowany na poziomie 5.507.747,29 tj. 47,9%.

Realizację poszczególnych zadań inwestycyjnych obrazuje poniższa tabela:

klasyfikacja	Nazwa zadania	Plan	Realizacja	Wskaźnik
<b>Roczne zadania inwestycyjne</b>		<b>513 164,00</b>	<b>258 632,86</b>	<b>50,4</b>
<b>Administracja publiczna</b>		<b>15 164,00</b>	<b>15 164,00</b>	<b>100,0</b>
1.	75095 Zwroty dotacji oraz płatności wykorzystanych niezgodnie z przeznaczeniem lub wykorzystanych z naruszeniem procedur, o których mowa w art. 184 ustawy, pobranych nienależnie lub w nadmiernej wysokości, dotyczące wydatków majątkowych Paragraf obejmuje zwroty dotacji oraz zwroty płatności, o których mowa w art. 186 pkt 2 ustawy	15 164,00	15 164,00	100,0
<b>Bezpieczeństwo publiczne i ochrona przeciwpożarowa</b>		<b>48 000,00</b>	<b>48 000,00</b>	<b>100,0</b>
2.	75404 Wpłata na Fundusz Wsparcia Policji	12 500,00	12 500,00	100,0
3.	75412 Zakup średniego wozu strażackiego na potrzeby Ochotniczej Straży Pożarnej w Sadykierzu	35 500,00	35 500,00	100,0
<b>Pozostała działalność - Gospodarka komunalna i ochrona środowiska</b>		<b>160 000,00</b>	<b>0,00</b>	<b>0,0</b>
4.	90095 Doposażenie parku maszynowego Referatu Infrastruktury i Usług Komunalnych Urzędu Gminy Rzeszyca	160 000,00	0,00	0,0
<b>Domy i ośrodki kultury, świetlice i kluby</b>		<b>50 000,00</b>	<b>17 220,00</b>	<b>34,4</b>
5.	92109 Przebudowa oraz doposażenie świetlicy wiejskiej w Sadykierzu wraz z zagospodarowaniem terenu przyległego	50 000,00	17 220,00	34,4
<b>Kultura fizyczna</b>		<b>220 000,00</b>	<b>178 248,86</b>	<b>81,0</b>
6.	92695 Budowa całorocznej zjeżdżalni z igelitu na terenie kompleksu rekreacyjno – sportowego w Rzeszyca	220 000,00	178 248,86	81,0
<b>Rezerwa</b>		<b>20 000,00</b>	<b>0,00</b>	<b>0,0</b>
7.	75818 Rezerwa celowa na inwestycje i zakupy inwestycyjne	20 000,00	0,00	0,0
<b>Przedsięwzięcia z WPF, w tym</b>		<b>10 980 705,84</b>	<b>5 249 114,43</b>	<b>47,8</b>
<b>Programy finansowane z udziałem środków, o których mowa w art. 5 ust. 1 pkt 2 i 3 ustawy o finansach publicznych</b>		<b>7 445 730,84</b>	<b>4 224 700,33</b>	<b>56,7</b>
<b>Turystyka</b>		<b>110 000,00</b>	<b>86 469,00</b>	<b>78,6</b>
8.	63095 Podnoszenie jakości zasobów turystycznych Doliny Rzeki Pilicy poprzez rozwój infrastruktury rekreacyjno-wypoczynkowej w powiecie tomaszowskim	110 000,00	86 469,00	78,6
<b>Administracja publiczna</b>		<b>230 060,87</b>	<b>216 126,31</b>	<b>93,9</b>
9.	75095 Stworzenie Nowoczesnej Przestrzeni Publicznej na bazie istniejącej architektury przemysłowej w otoczeniu zabytkowego Parku Podworskiego w Gminie Rzeszyca	230 060,87	216 126,31	93,9
<b>Pozostała działalność - Gospodarka komunalna i ochrona środowiska</b>		<b>7 105 669,97</b>	<b>3 922 105,02</b>	<b>55,2</b>
10.	Budowa sieci kanalizacji sanitarnej dla sołectw Bobrowiec, Rzeszyca Nowa, Rzeszyca w Gminie Rzeszyca oraz modernizacja stacji uzdatniania wody na terenie gminy Rzeszyca	6 827 674,01	3 735 070,39	54,7
11.	90001 Budowa sieci kanalizacji sanitarnej dla sołectw Bobrowiec, Rzeszyca Nowa, Rzeszyca w Gminie Rzeszyca - etap X i XII	190 765,96	155 094,28	81,3
12.	Budowa sieci kanalizacji sanitarnej na ul. Mościckiego i Tomaszowskiej w Rzeszyca oraz modernizacja stacji uzdatniania wody w Grotowicach	10 000,00	5 813,34	58,1

13.	90095	Odnawialne źródła energii w Gminie Rzeczyca	77 230,00	26 127,01	33,8
<b>Przedsięwzięcia pozostałe</b>			<b>3 534 975,00</b>	<b>1 024 414,10</b>	<b>29,0</b>
<b>Infrastruktura wodociągowa i sanitarna wsi</b>			<b>50 000,00</b>	<b>12 250,36</b>	<b>24,5</b>
14.	01010	Rozbudowa sieci wodociągowej w Gminie Rzeczyca	50 000,00	12 250,36	24,5
<b>Drogi publiczne gminne</b>			<b>860 805,00</b>	<b>825 500,94</b>	<b>95,9</b>
15.	60016	Budowa ciągu pieszo-jezdnego przy drodze gminnej w Rzeczyca ul. Zacisze - Łąkowa wraz z zagospodarowaniem terenów przyległych	12 000,00	11 101,85	92,5
16.		Przebudowa wiaduktu drogowego w ciągu drogi gminnej nr 116111E w m. Jeziorzec	45 510,00	45 510,00	100,0
17.		Rozbudowa drogi gminnej nr 116353E o długości 1550m na odcinku od m. Pugraszyn do m. Jeziorzec (wraz z przebudową skrzyżowania) od km 0+000,00 do km 1+550,00	110 700,00	110 700,00	100,0
18.		Stworzenie ciągu komunikacyjnego z infrastrukturą towarzyszącą, łączącego drogę powiatową nr 4310E w miejscowości Roszkowa Wola z drogą wojewódzką nr 726 w miejscowości Wiechnowice.	165 000,00	158 670,00	96,2
19.		Przebudowa drogi gminnej relacji Wiechnowice – Sierzchowy (gm. Cielądz)	80 000,00	78 176,67	97,7
20.		Rozbudowa dróg w miejscowości Łęg	9 095,00	0,00	0,0
21.		Przebudowa drogi w miejscowości Kanice	425 000,00	421 342,42	99,1
22.		Modernizacja dróg w miejscowości Gustawów	13 500,00	0,00	0,0
<b>Oświata i wychowanie</b>			<b>15 000,00</b>	<b>12 380,00</b>	<b>82,5</b>
23.	80113	Zakup autobusu elektrycznego wraz ze stacją ładowania dla Gminy Rzeczyca	15 000,00	12 380,00	82,5
<b>Pozostała działalność - Gospodarka komunalna i ochrona środowiska</b>			<b>2 444 170,00</b>	<b>94 528,73</b>	<b>3,9</b>
24.	90001	Budowa sieci kanalizacji sanitarnej dla sołectw Bobrowiec, Rzeczyca Nowa, Rzeczyca w Gminie Rzeczyca	2 362 170,00	24 302,26	1,0
25.	90095	Rozbudowa Punktu Selektywnego Zbierania Odpadów Komunalnych w Gminie Rzeczyca	45 000,00	42 409,10	94,2
26.		Odnawialne źródła energii w Gminie Rzeczyca – edycja II	20 000,00	17 220,00	86,1
27.		Rewitalizacja centrum miejscowości Rzeczyca	17 000,00	10 597,37	62,3
<b>Oświetlenie ulic, placów i dróg</b>			<b>30 000,00</b>	<b>9 963,00</b>	<b>33,2</b>
28.	90015	Budowa i modernizacja systemu oświetlenia ulicznego na terenie Gminy Rzeczyca z zastosowaniem technologii energooszczędnych	30 000,00	9 963,00	33,2
<b>Domy i ośrodki kultury, świetlice i kluby</b>			<b>35 000,00</b>	<b>0,00</b>	<b>0,0</b>
29.	92109	Przebudowa, termoizolacja obiektów komunalnych - świetlic wiejskich na terenie Gminy Rzeczyca. Świetlica wiejska w Jeziorcu	25 000,00	0,00	0,0
30.		Rozbudowa i przebudowa budynku świetlicy wiejskiej w Glinie	10 000,00	0,00	0,0
<b>Kultura fizyczna</b>			<b>100 000,00</b>	<b>69 791,07</b>	<b>69,8</b>
31.	92695	Budowa obiektów małej architektury na terenie gminy Rzeczyca	100 000,00	69 791,07	69,8
<b>RAZEM</b>			<b>11 493 869,84</b>	<b>5 507 747,29</b>	<b>47,9</b>



W wydatkach majątkowych największy udział stanowią wydatki na gospodarkę komunalną i ochronę środowiska – 72,9 % oraz drogi publiczne gminne – 15,0%.

Wydatki majątkowe w kwocie **5.507.747,29** to realizacja zadań rocznych w kwocie 258.632,86 oraz przedsięwzięć wieloletnich w kwocie 5.249.114,43.

Zadania roczne sfinansowane zostały następującymi środkami:

- kwota **70.000,00** - środki z budżetu Województwa łódzkiego jako pomoc finansowa na dofinansowanie realizowanego w miejscowości Rzeczyca zadania pod nazwą „Budowa całorocznej zjeżdźalni z igielitu na terenie kompleksu rekreacyjno- sportowego w Rzeczycy”;
- kwota **10.000,00** - środki z budżetu Województwa łódzkiego jako pomoc finansowa na dofinansowanie realizowanego w miejscowości Sadykierz projektu lokalnego pod nazwą „ Zakup wyposażenia do świetlicy wiejskiej w Sadykierzu”;
- kwota **178.632,86** - środki własne budżetu gminy.

Przedsięwzięcia wieloletnie sfinansowane zostały następującymi środkami:

- Europejskiego Funduszu Rozwoju Regionalnego w ramach Regionalnego Programu Operacyjnego Województwa Łódzkiego na lata 2014-2020 w kwocie 2.628.810,83, w tym:

kwota **2.511.289,09** z Europejskiego Funduszu Rozwoju Regionalnego w ramach Regionalnego Programu Operacyjnego Województwa Łódzkiego na lata 2014-2020\_w ramach Poddziałania V.3.2 „Gospodarka wodno-kanalizacyjna” jako pomoc przy realizacji zadania "Budowa sieci kanalizacji sanitarnej dla sołectw Bobrowiec, Rzeczyca Nowa, Rzeczyca w Gminie Rzeczyca oraz modernizacja stacji uzdatniania wody na terenie gminy Rzeczyca”;

kwota **117.521,74** z Europejskiego Funduszu Rozwoju Regionalnego w ramach Regionalnego Programu Operacyjnego Województwa Łódzkiego na lata 2014-2020 jako pomoc przy realizacji zadania "Stworzenie nowoczesnej przestrzeni publicznej na bazie istniejącej architektury przemysłowej w otoczeniu zabytkowego parku podworskiego w gminie Rzeczyca”;

- kwota **98.013,00** środki z Europejskiego Funduszu Rolnego na rzecz Rozwoju Obszarów Wiejskich w ramach Programu Rozwoju Obszarów Wiejskich na lata 2014-2020; w ramach realizacji zadania pn. "Budowa sieci kanalizacji sanitarnej dla sołectw Bobrowiec, Rzeczyca Nowa, Rzeczyca – etap X – XII”;

- kwota **46.000,00** - środki z budżetu Województwa Łódzkiego jako pomoc finansowa na dofinansowanie realizowanego w miejscowości Grotowice zadania pod nazwą „Rozbudowa plaży na przystani kajakowej w miejscowości Grotowice wraz z utwardzeniem terenu przyległego”;

- kwota **10.000,00** środki z budżetu Województwa Łódzkiego jako pomoc finansowa na dofinansowanie realizowanego w miejscowości Rzeczyca projektu lokalnego pod nazwą „Zagospodarowanie przestrzeni publicznej w rejonie cmentarza parafialnego w Rzeczycy;”

- kwota **10.000,00** środki z budżetu Województwa Łódzkiego jako pomoc finansowa na dofinansowanie realizowanego w miejscowości Brzeg projektu lokalnego pod nazwą „Zakup transport oraz montaż urządzeń na plac zabaw”;

- kwota **16.793,00** środki w ramach dotacji z Wojewódzkiego Funduszu Ochrony Środowiska i Gospodarki Wodnej w Łodzi na dofinansowanie zadania: „ Budowa sieci kanalizacji sanitarnej dla sołectw Bobrowiec, Rzeczyca Nowa, Rzeczyca w Gminie Rzeczyca etap X- VII”;

- kwota **325.741,00** środki w ramach dotacji z Wojewódzkiego Funduszu Ochrony Środowiska i Gospodarki Wodnej w Łodzi na dofinansowanie zadania: „Budowa sieci kanalizacji sanitarnej dla sołectw Bobrowiec, Rzeczyca Nowa, Rzeczyca w Gminie Rzeczyca” w ramach przedsięwzięcia inwestycyjnego pn. „Budowa sieci kanalizacji sanitarnej dla sołectw Bobrowiec, Rzeczyca Nowa, Rzeczyca w Gminie Rzeczyca oraz modernizacja stacji uzdatniania wody na terenie gminy Rzeczyca;

- kwota **136.610,00** środki w ramach dotacji celowej otrzymana z samorządu województwa na podstawie porozumień (umów) między jst, środki pochodzące z tytułu wyłączenia z produkcji gruntów rolnych z przeznaczeniem na realizację zadania „Przebudowa drogi w miejscowości Kanice”;

- kwota **760.065,00** pożyczka z Wojewódzkiego Funduszu Ochrony Środowiska i Gospodarki Wodnej w Łodzi na dofinansowanie zadania „Budowa sieci kanalizacji sanitarnej dla sołectw Bobrowiec, Rzeczyca Nowa, Rzeczyca w Gminie Rzeczyca oraz modernizacja stacji uzdatniania wody na terenie gminy Rzeczyca”;

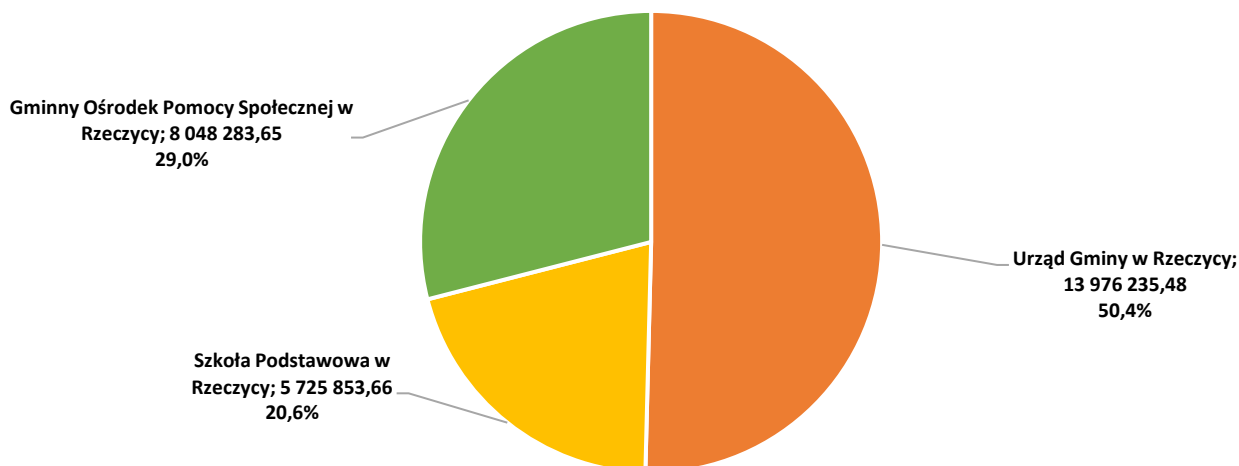
- kwota **39.184,00** pożyczka z Wojewódzkiego Funduszu Ochrony Środowiska i Gospodarki Wodnej w Łodzi na dofinansowanie zadania „Budowa sieci kanalizacji sanitarnej dla sołectw Bobrowiec, Rzeczyca Nowa, Rzeczyca w Gminie Rzeczyca”;

- kwota **1.177.897,60** własne środki budżetu gminy.

**Wydatki na obsługę długu publicznego** plan 110.000,00 wykonanie 105.969,45 tj. 96,3%, w tym: od zaciągniętych kredytów kwota 87.555,46, od zaciągniętych pożyczek z Wojewódzkiego Funduszu Ochrony Środowiska i Gospodarki Wodnej w Łodzi kwota 18.413,99.

#### **4) Realizacja planu wydatków ogółem przez poszczególne jednostki.**

Wydatki ogółem w kwocie 27.750.372,79 zostały zrealizowane przez Urząd Gminy Rzeszyca, Szkołę Podstawową i Gminny Ośrodek Pomocy Społecznej.



#### **URZĄD GMINY RZESZYCA**

Ogólny plan wydatków 20.578.368,45 został wykonany w kwocie 13.976.235,48 tj. 67,9% i stanowi 50,4% ogólnych wydatków budżetu.

Wykonane wydatki bieżące w kwocie 8.468.488,19 stanowią 38,1% ogólnej kwoty wydatków bieżących budżetu. Wydatki majątkowe w wysokości 5.507.747,29 stanowią 100,0% ogólnej kwoty wydatków majątkowych budżetu.

Struktura zrealizowanych wydatków kształtuje się następująco: wydatki bieżące 60,6%, wydatki majątkowe 39,4%.

W wydatkach bieżących:

37,2% przypada na wynagrodzenia i uposażenia oraz składki od nich naliczane



52,1% na wydatki związane z realizacją ich statutowych zadań

5,6% na dotacje na zadania bieżące

3,8% na świadczenia na rzecz osób fizycznych

1,3% na obsługę długu

Wydatki bieżące w poszczególnych działach klasyfikacji budżetowej przedstawiają się następująco:

**Dział 010 - Rolnictwo i łowiectwo**

Plan 590.040,19 wykonanie 589.826,15 tj. 99,9%

Izby rolnicze 7.785,96

Klasyfikacja wydatków:

- rozdział: 01030

wpłata na rzecz izby rolniczej w wysokości 2% uzyskanych wpływów z podatku rolnego

Pozostała działalność 582.040,19

Klasyfikacja wydatków:

- rozdział: 01095

wpłata w ramach otrzymanej dotacji celowej z budżetu państwa na zadania zlecone związane ze zwrotem podatku akcyzowego zawartego w cenie oleju napędowego wykorzystywanego do produkcji rolnej

**Dział 400 - Wytwarzanie i zaopatrywanie w energię elektryczną, gaz i wodę**

Plan 436.501,00 wykonanie 390.193,36 tj. 89,4%

Dostarczanie wody 390.193,36

Klasyfikacja wydatków:

- rozdział: 40002

wydatki na realizację zadania dostarczania wody z sieci wodociągowej

**Dział 600 - Transport i łączność**

Plan 619.484,11 wykonanie 602.680,23 tj. 97,3%

Drogi publiczne wojewódzkie 184,35

Klasyfikacja wydatków:

- rozdział: 60013

wydatki na zajęcie pasa drogowego

Drogi publiczne powiatowe 35.276,55

Klasyfikacja wydatków:

- rozdział: 60014

- wydatki na zajęcie pasa drogowego

Drogi publiczne gminne 567.219,33

Klasyfikacja wydatków:

- rozdział: 60016

wydatki na bieżące utrzymanie dróg gminnych

**Dział 700 - Gospodarka mieszkaniowa**

Plan 128.500,00 wykonanie 112.277,78 tj. 87,4%

Gospodarka gruntami i nieruchomościami 112.277,78

Klasyfikacja wydatków:

- rozdział: 70005

wydatki związane z kosztem utrzymania niezagospodarowanych obiektów komunalnych oraz ze sprzedażą składników mienia komunalnego: szacowanie nieruchomości, podział nieruchomości, ogłoszenia w prasie

**Dział 710 - Działalność usługowa**

Plan 132.066,00 wykonanie 110.323,19 tj. 83,5%

Plany zagospodarowania przestrzennego 103.508,19

Klasyfikacja wydatków:

- rozdział: 71004

kwota 48.966,00 za opracowanie Zmiany studium uwarunkowań i kierunków zagospodarowania przestrzennego Gminy Rzeczyca

kwota 51.674,99 zlecenia sporządzenia miejscowych planów zagospodarowania przestrzennego, projektów decyzji o warunkach zabudowy, decyzji lokalizacyjnych

kwota 467,20 dotyczy zakupu materiałów i wyposażenia

kwota 2.400,00 dotyczy pokrycia wynagrodzeń bezosobowych Komisja Urbanistyczno-Architektoniczna

Zadania z zakresu geodezji i kartografii 50,00

Klasyfikacja wydatków:

- rozdział: 71012

wydatki za wypis z rejestru

Pozostała działalność 6.765,00

Klasyfikacja wydatków:

- rozdział: 71095

Wydatki na opracowanie strategii rozwoju Gminy Rzeczyca

**Dział 750 - Administracja publiczna**

Plan 3.201.362,00 wykonanie 3.073.450,84 tj. 96,0%

Urzędy Wojewódzkie 56.305,99

Klasyfikacja wydatków:

- rozdział: 75011

wydatki do wysokości dotacji celowej z budżetu państwa na zadania zlecone

Rady gmin 167.589,86

Klasyfikacja wydatków:

- rozdział: 75022

wydatki związane z funkcjonowaniem Rady Gminy

Urzędy gmin 2.725.348,56

Klasyfikacja wydatków:

- rozdział: 75023

wydatki związane z funkcjonowaniem Urzędu Gminy, w tym odsetki w kwocie 1.135,00 przekazane do Zakładu Ubezpieczeń Społecznych w oparciu o protokół kontroli w 2021 r.

Spisz powszechny i inne 15.407,00

Klasyfikacja wydatków:

- rozdział: 75056

wydatki do wysokości dotacji celowej na zadania zlecone - sfinansowanie Narodowego Spisu Powszechnego Ludności i Mieszkań

Promocja jednostek samorządu terytorialnego 19.959,09

Klasyfikacja wydatków:

- rozdział: 75075

wydatki na działania promocyjne gminy

Pozostała działalność 88.840,34

Klasyfikacja wydatków:

- rozdział: 75095

- kwota 1.928,70 składka członkowska na Związek Gmin Wiejskich RP

- kwota 15.000,00 składka członkowska na Stowarzyszenie "Dolina Pilicy" działające jako Lokalna Grupa Działania

- kwota 3.182,00 odsetki od zwróconego dofinansowania w oparciu o pismo z Urzędu Marszałkowskiego Województwa Łódzkiego w sprawie zwrotu dofinansowania w ramach RPO WŁ na lata 2014-2020 dotyczącego projektu pn. „Stworzenie Nowoczesnej Przestrzeni Publicznej na bazie istniejącej architektury przemysłowej w otoczeniu zabytkowego parku podworskiego w Gminie Rzeczyca” w wysokości 15.164,00 zł wraz z odsetkami liczonymi jak dla zaległości podatkowych; zwrot wynika z uznania wydatków związanych z przygotowaniem i aktualizacją projektu koncepcyjnego za wydatki niekwalifikowane, w związku z dezaktualizacją zapisów projektu od momentu jego wykonania.

- kwota 29.938,20 wydatki na rzecz osób fizycznych, w tym wypłata diet dla sołtysów

- kwota 38.791,44 pozostałe wydatki, w tym związane z poborem podatków lokalnych

#### **Dział 751 - Urzędy naczelnich organów władzy państwowej, kontroli i ochrony prawa oraz sądownictwa**

Plan 966,00 wykonanie 966,00 tj. 100,0%

Urzędy naczelnich organów władzy państwowej, kontroli i ochrony prawa 966,00

Klasyfikacja wydatków:

- rozdział: 75101

wydatki do wysokości dotacji celowej z Delegatury Krajowego Biura Wyborczego na zadania zlecone na prowadzenie i aktualizację stałego rejestru wyborców

#### **Dział 754 - Bezpieczeństwo publiczne i ochrona przeciwpożarowa**

Plan 127.760,00 wykonanie 115.354,78 tj. 90,3%

Ochotnicze straże pożarne 115.354,78

Klasyfikacja wydatków:

- rozdział: 75412

- wydatki na utrzymanie w gotowości bojowej jednostek ochotniczej straży pożarnej prowadzących działalność mającą na celu zapobieganie pożarom oraz współdziałanie w tym zakresie z Państwową Strażą Pożarną, organami samorządowymi i innymi podmiotami, a także udział w akcjach ratowniczych przeprowadzanych w czasie pożarów, zagrożeń ekologicznych związanych z ochroną środowiska oraz innych klęsk i zdarzeń

#### **Dział 757 - Obsługa długu publicznego**

Plan 110.000,00 wykonanie 105.969,45 tj. 96,3%

Obsługa papierów wartościowych, kredytów i pożyczek jednostek samorządu terytorialnego  
105.969,45

Klasyfikacja wydatków:

- rozdział: 75702

odsetki od zaciągniętych kredytów i pożyczek

**Dział 758 - Różne rozliczenia**

Plan 150.999,29 wykonanie 28.108,17 tj. 18,6%

Różne rozliczenia finansowe 28.108,17

Klasyfikacja wydatków:

- rozdział: 75814

wydatki na obsługę bankową budżetu

**Dział 801 - Oświata i wychowanie**

Plan 413.803,00 wykonanie 305.400,02 tj. 73,8%

Przedszkola 141.390,80

Klasyfikacja wydatków:

- rozdział: 80104

zwrot kosztów uczęszczania do placówek spoza terenu gminy dzieci będących mieszkańcami Gminy Rzeczyca

Dowożenie uczniów do szkół 159.009,22

Klasyfikacja wydatków:

- rozdział: 80113

wydatki na zapewnienie bezpłatnego transportu i opieki w czasie przewozu uczniów oraz na zwrot kosztów dla rodziców dzieci niepełnosprawnych, którzy sami dowożą dzieci

Pozostała działalność 5.000,00

Klasyfikacja wydatków:

- rozdział: 80195

- kwota 5.000,00 - środki funduszu zdrowotnego z przeznaczeniem na pomoc zdrowotną dla nauczycieli zatrudnionych w szkołach prowadzonych przez gminę

**Dział 851 - Ochrona zdrowia**

Plan 168.296,67 wykonanie 160.558,49 tj. 95,4%

Zwalczanie narkomanii 1.500,00

Klasyfikacja wydatków:

- rozdział: 85153

wydatki w kwocie 1.500,00 na działania związane z przeciwdziałaniem narkomanii zgodnie z Gminnym Programem Przeciwdziałania Narkomanii

Przeciwdziałanie alkoholizmowi 100.286,49

Klasyfikacja wydatków:

- rozdział: 85154

wydatki w kwocie 100.286,49 na działania związane z przeciwdziałaniem alkoholizmowi zgodnie z Gminnym Programem Profilaktyki i Rozwiązywania Problemów Alkoholowych

Pozostała działalność 58.772,00

- rozdział: 85195

kwota 22.000,00 dotacja dla Gminy Miasto Tomaszów Mazowiecki - dofinansowanie Ośrodka Rehabilitacji Dzieci Niepełnosprawnych na wykonanie zadania z zakresu ochrony zdrowia

kwota 26.772,00 wydatki środków pochodzących z państwowego funduszu celowego - Fundusz Przeciwdziałania COVID-19 w zakresie realizacji zadania pn. „Transport osób mających trudności w samodzielnym dotarciu do punktu szczepień przeciwko wirusowi SARS-COV-2, w tym osób niepełnosprawnych”

kwota 10.000,00 wydatki środków pochodzących z państwowego funduszu celowego - Fundusz Przeciwdziałania COVID-19 w zakresie realizacji działań promocyjnych mających na celu zwiększenie liczby mieszkańców (w szczególności w wieku 60+) poddających się szczepieniu przeciw COVID- 19

**Dział 854 - Edukacyjna opieka wychowawcza**

Plan 86.162,45 wykonanie 86.162,45 tj. 100,0%

Pomoc materialna dla uczniów o charakterze socjalnym 86.162,45

Klasyfikacja wydatków:

- rozdział: 85415

finansowanie świadczeń pomocy materialnej dla uczniów o charakterze socjalnym - stypendia szkolne, zasiłki szkolne, w tym kwota 69.053,97 sfinansowana otrzymaną dotacją celową z budżetu państwa na zadania własne

**Dział 855 - Rodzina**

Plan 7.200,00 wykonanie 5.959,30 tj. 82,8%

Świadczenia rodzinne, świadczenie z funduszu alimentacyjnego oraz składki na ubezpieczenia emerytalne i rentowe z ubezpieczenia społecznego 5.927,67

Klasyfikacja wydatków:

- rozdział: 85502

przekazanie do budżetu państwa środków stanowiących zwrot nienależnie pobranych świadczeń przez zasiłkobiorców, a wypłaconych z dotacji z budżetu państwa wraz z odsetkami w kwocie 31,63

## **Dział 900 - Gospodarka komunalna i ochrona środowiska**

Plan 2.170.231,90 wykonanie 2.078.442,58 tj. 95,8%

Gospodarka ściekowa i ochrona wód 307.052,82

Klasyfikacja wydatków:

- rozdział: 90001

wydatki na realizację zadania odbioru ścieków, utrzymanie oczyszczalni ścieków

Gospodarka odpadami 1.108.342,10

Klasyfikacja wydatków:

- rozdział: 90002

wydatki na funkcjonowanie systemu gospodarowania odpadami komunalnymi 1.074.152,32, wydatki administracyjne na funkcjonowanie systemu gospodarowania odpadami komunalnymi 34.189,78

Utrzymanie zieleni w miastach i gminach 11.972,90

Klasyfikacja wydatków:

- rozdział: 90004

wydatki na nasadzenia drzew i krzewów, na prace porządkowe i pielęgnacyjne, utrzymanie terenów zielonych, w tym kwota 34,85 ze środków na ochronę środowiska - ochrona przyrody

Oświetlenie ulic, placów i dróg 126.655,85

Klasyfikacja wydatków:

- rozdział: 90015

wydatki na energię elektryczną i konserwację oświetlenia ulicznego

Pozostała działalność 524.418,91

Klasyfikacja wydatków:

- rozdział: 90095

- kwota 66.261,20 realizacja Programu opieki nad zwierzętami bezdomnymi oraz zapobiegania bezdomności zwierząt na terenie Gminy Rzeczyca w 2021 roku

- kwota 58.292,83 realizacja zadania "Usuwanie i unieszkodliwianie azbestu z terenu Gminy Rzeczyca"

- kwota 8.500,00 za opracowanie planu gospodarki niskoemisyjnej dla Gminy Rzeczyca

- kwota 8.000,00 wydatki związane z Biurem Klastra Energii

- kwota 383.364,88 pozostałe wydatki związane z gospodarką komunalną i ochroną środowiska

## **Dział 921 - Kultura i ochrona dziedzictwa narodowego**

Plan 505.126,00 wykonanie 487.682,38 tj. 96,6%

Domy i ośrodki kultury, świetlice i kluby 470.708,38

Klasyfikacja wydatków:

- rozdział: 92109

- dotacja podmiotowa z budżetu dla samorządowej instytucji kultury Gminny Ośrodek Kultury w Rzęczy w kwocie 371.000,00

- wydatki na utrzymanie i wyposażenie świetlic wiejskich kwota 99.708,38

Ochrona zabytków i opieka nad zabytkami 16.974,00

Klasyfikacja wydatków:

- rozdział: 92120

- wydatek na sporządzenie Gminnego Programu opieki nad zabytkami na lata 2021-2025

## **Dział 926 - Kultura fizyczna i sport**

Plan 236.000,00 wykonanie 215.133,02 tj. 91,2%

Obiekty sportowe 125.618,02

Klasyfikacja wydatków:

- rozdział: 92601

wydatki na utrzymanie obiektów sportowych,

Zadania w zakresie kultury fizycznej i sportu 80.000,00

Klasyfikacja wydatków:

- rozdział: 92605

dotacja celowa z budżetu na finansowanie lub dofinansowanie zadań zleconych do realizacji stowarzyszeniom

Pozostała działalność 9.515,00

Klasyfikacja wydatków:

- rozdział: 92695

wydatki na realizację projektu „Umiem pływać” kwota 7.535,00 oraz zakup wyposażenia obiektu sportowego kwota 1.980,00.



### SZKOŁA PODSTAWOWA W RZECZYCY Z FILIAMI W LUBOCZY I W SADYKIERZU

Ogólny plan wydatków 5.795.830,00 został wykonany w kwocie 5.725.853,66 tj. 98,8%, i stanowi 20,6% ogólnych wydatków budżetu i 25,7% wydatków bieżących budżetu.

W wydatkach ogółem, zrealizowanych przez szkołę podstawową:

79,9% przypada na wynagrodzenia i uposażenia oraz składki od nich naliczane

16,7% na wydatki związane z realizacją ich statutowych zadań

3,4% na świadczenia na rzecz osób fizycznych

### GMINNY OŚRODEK POMOCY SPOŁECZNEJ W RZECZYCY

Ogólny plan wydatków 8.251.886,55 został wykonany w kwocie 8.048.283,65 tj. 97,5%, i stanowi 29,0% ogólnych wydatków budżetu i 36,2% wydatków bieżących budżetu.

W zrealizowanych wydatkach:

7,8% przypada na wynagrodzenia i uposażenia oraz składki od nich naliczane

3,8% na wydatki związane z realizacją ich statutowych zadań

88,4% na świadczenia na rzecz osób fizycznych

Wydatki zostały sfinansowane:

- środkami z budżetu państwa w kwocie 7.331.526,35 tj. 91,1%, w tym:

- zadania zlecone w kwocie 6.863.089,72

- zadania własne w kwocie 468.436,63

- środkami własnymi budżetu gminy w kwocie 716.757,30 tj. 8,9%.

#### IV. Informacja o stanie mienia komunalnego

<b>WYKAZ MIENIA KOMUNALNEGO 2020</b>				
<b>Rodzaj mienia</b>	<b>Nr wg KSST</b>	<b>Nazwa środka trwałego</b>	<b>Położenie</b>	<b>Wartość księgowa</b>
<b>GRUNTY</b>				<b>10 760 316,91 zł</b>
<b>1. Użytki rolne</b>				
<b>a. grunty orne</b>	0/01/010/61	Działka Nr 254 (pow. 4.000 m <sup>2</sup> )	Bartoszkówka	8 000,00 zł
	0/01/010/49	Działka Nr 370 (pow. 400 m <sup>2</sup> )	Bartoszkówka	190,28 zł
	0/01/010/50	Działka Nr 378 (pow. 29.700 m <sup>2</sup> )	Bartoszkówka	10 519,84 zł
	0/01/010/51	Działka Nr 380 (pow. 6.400 m <sup>2</sup> )	Bartoszkówka	3 054,28 zł
	0/01/010/74	Działka Nr 554 (pow. 100 m <sup>2</sup> )	Bartoszkówka	179,00 zł
	0/01/010/98	Działka Nr 659 (pow. 5.000 m <sup>2</sup> )	Bartoszkówka	16 900,00 zł
	0/01/010/62	Działka Nr 17/1 (pow. 3.100 m <sup>2</sup> )	Brzeziny	6 200,00 zł
	0/01/010/63	Działka Nr 130 (pow. 2.900 m <sup>2</sup> )	Brzeziny	5 800,00 zł
	0/01/010/66	Działka Nr 684 (pow. 10.700 m <sup>2</sup> )	Grotowice	69 550,00 zł
	0/01/010/89	Działka Nr 95/2 (pow. 1.400 m <sup>2</sup> )	Kanice	2 716,00 zł
	0/01/010/76	Działka Nr 411 (pow. 700 m <sup>2</sup> )	Kanice	1 253,00 zł
	0/00/010/90	Działka Nr 38/2 (pow. 1.300 m <sup>2</sup> )	Łęg	38 701,00 zł
	0/01/010/77	Działka Nr 94/2 (pow. 6.125 m <sup>2</sup> )	Łęg	66 517,50 zł
	0/01/010/73	Działka Nr 152/1 (pow. 4.925 m <sup>2</sup> )	Łęg	50 900,00 zł
	0/01/010/81	Działka Nr 152/3 (pow. 5.039 m <sup>2</sup> )	Łęg	54 723,54 zł
	0/01/010/72	Działka Nr 155/1 (pow. 6.136 m <sup>2</sup> )	Łęg	50 000,00 zł
	0/01/010/83	Działka Nr 155/2 (pow. 5.274 m <sup>2</sup> )	Łęg	57 275,64 zł

	0/01/010/84	Działka Nr 155/4 (pow. 4.817 m <sup>2</sup> )	Łęg	52 312,62 zł
	0/01/010/85	Działka Nr 155/5 (pow. 4.716 m <sup>2</sup> )	Łęg	51 215,76 zł
	0/01/010/86	Działka Nr 155/7 (pow. 4.553 m <sup>2</sup> )	Łęg	49 445,58 zł
	0/01/010/87	Działka Nr 155/9 (pow. 3.889 m <sup>2</sup> )	Łęg	42 234,54 zł
	0/01/010/99	Działka Nr 97/2 ( pow. 19 235 m <sup>2</sup> )	Glina	78 358,15 zł
	0/01/010/100	Działka Nr 97/4 ( pow. 10 872 m <sup>2</sup> )	Glina	44 287,25 zł
	0/01/010/88	Działka Nr 344/1 (pow. 5.220 m <sup>2</sup> )	Łęg	56 689,20 zł
	0/01/010/54	Działka Nr 17 (pow. 32.300 m <sup>2</sup> )	Roszkowa Wola	11 850,90 zł
	0/01/010/95	Działka Nr 1295/3 (pow. 100 m <sup>2</sup> )	Rzeczyca	2 977,00 zł
	0/01/010/94	Działka Nr 1170/6 (pow. 600 m <sup>2</sup> )	Rzeczyca	17 862,00 zł
	0/01/010/64	Działka Nr 349 (pow. 1.400 m <sup>2</sup> )	Rzeczyca	9 100,00 zł
	0/01/010/102	Działka Nr 813/6 (pow. 14 580 m <sup>2</sup> )	Rzeczyca	94 770,00 zł
	0/01/010/101	Działka Nr 813/5 ( pow. 539 m <sup>2</sup> )	Rzeczyca	3 503,50 zł
	0/01/010/103	Działka Nr 813/7 ( pow. 545 m <sup>2</sup> )	Rzeczyca	3 542,50 zł
	0/01/010/55	Działka Nr 862/1 (pow. 381 m <sup>2</sup> )	Rzeczyca	2 476,50 zł
	0/01/010/57	Działka Nr 862/4 (pow. 112 m <sup>2</sup> )	Rzeczyca	728,00 zł
	0/01/010/58	Działka Nr 862/7 (pow. 715 m <sup>2</sup> )	Rzeczyca	4 647,50 zł
	0/01/010/59	Działka Nr 863/1 (pow. 136 m <sup>2</sup> )	Rzeczyca	884,00 zł
	0/01/010/69	Działka Nr 1170/12 (pow. 18.400 m <sup>2</sup> )	Rzeczyca	188 529,22 zł
	0/00/010/91	Działka Nr 268/1 (pow. 2.900 m <sup>2</sup> )	Sadykierz	5 626,00 zł
	0/00/010/92	Działka Nr 268/2 (pow. 2.600 m <sup>2</sup> )	Sadykierz	5 044,00 zł
	0/00/010/93	Działka Nr 268/5 (pow. 500 m <sup>2</sup> )	Sadykierz	970,00 zł
	0/00/010/97	Działka Nr 375/2 (pow. 2.896 m <sup>2</sup> )	Rzeczyca	18 824,00 zł
	0/01/010/105	Działka nr 171/1 (pow. 3. 800 m <sup>2</sup> )	Kanice	9 127,17 zł

	0/01/010/10 6	Działka nr 194/1 (pow. 6 600 m <sup>2</sup> )	Kanice	15 772,50 zł
	0/01/010/10 7	Działka nr 62/1 (pow. 1000 m <sup>2</sup> )	Kanice	3 474,45 zł
	0/01/010/10 8	Działka nr 63/1 (pow. 1 600 m <sup>2</sup> )	Kanice	5 559,12 zł
	0/01/010/10 9	Działka nr 64/1 (pow. 1 700 m <sup>2</sup> )	Kanice	5 906,56 zł
	0/01/010/11 0	Działka nr 65/1 (pow. 1 400 m <sup>2</sup> )	Kanice	4 864,23 zł
	0/01/010/11 1	Działka nr 92 (pow. 2 800 m <sup>2</sup> )	Kanice	9 728,46 zł
	0/01/010/11 2	Działka nr 93 (pow. 3 300 m <sup>2</sup> )	Kanice	11 465,68 zł
	0/01/010/11 3	Działka nr 94 (pow. 2 400 m <sup>2</sup> )	Kanice	8 338,68 zł
	<b>RAZEM:</b>			<b>1 262 595,15 zł</b>
<b>b. łąki trwałe</b>	0/01/012/1	Działka Nr 408 (pow. 8.400 m <sup>2</sup> )	Bartoszkówka	16 800,00 zł
	0/01/012/7	Działka Nr 417 (pow. 200 m <sup>2</sup> )	Bartoszkówka	400,00 zł
	0/01/012/3	Działka Nr 443 (pow. 700 m <sup>2</sup> )	Bartoszkówka	1 400,00 zł
	0/01/012/4	Działka Nr 476 (pow. 2.000 m <sup>2</sup> )	Bartoszkówka	4 000,00 zł
	0/01/012/5	Działka Nr 533 (pow. 500 m <sup>2</sup> )	Bartoszkówka	1 000,00 zł
	0/01/012/6	Działka Nr 548 (pow. 200 m <sup>2</sup> )	Bartoszkówka	400,00 zł
	0/01/012/2	Działka Nr 578 (pow. 1.200 m <sup>2</sup> )	Bartoszkówka	2 400,00 zł
	0/01/012/10	Działka Nr 60 (pow. 1.300 m <sup>2</sup> )	Bobrowiec	8 504,44 zł
	0/01/012/8	Działka Nr 69 (pow. 147.000 m <sup>2</sup> )	Kanice Kolonia	294 000,00 zł
	0/01/012/9	Działka Nr 152/4 (pow. 4.548 m <sup>2</sup> )	Łęg	49 391,28 zł
	0/01/012/12	Działka Nr 768 (pow. 400 m <sup>2</sup> )	Sadykierz	776,00 zł
	0/01/012/13	Działka Nr 882/4 (pow. 250 m <sup>2</sup> )	Rzeczyca	1 274,33 zł
	0/01/012/14	Działka Nr 883/4 (pow. 22 162 m <sup>2</sup> )	Rzeczyca	112 186,86 zł
	<b>RAZEM:</b>			<b>492 532,91 zł</b>
<b>c. pastwiska trwałe</b>	0/01/013/1	Działka Nr 152/2 (pow. 4.897 m <sup>2</sup> )	Łęg	53 181,42 zł

	0/01/013/6	Działka Nr 343/6 (pow. 3.705 m <sup>2</sup> )	Łęg	40 236,30 zł
	0/01/013/7	Działka Nr 343/7 (pow. 3.284 m <sup>2</sup> )	Łęg	35 664,24 zł
	0/01/013/2	Działka Nr 343/8 (pow. 5.417 m <sup>2</sup> )	Łęg	58 828,62 zł
	0/01/013/3	Działka Nr 344/3 (pow. 2.737 m <sup>2</sup> )	Łęg	29 723,82 zł
	0/01/013/4	Działka Nr 344/4 (pow. 1.405 m <sup>2</sup> )	Łęg	15 258,30 zł
	0/01/013/5	Działka Nr 344/5 (pow. 775 m <sup>2</sup> )	Łęg	8 416,50 zł
	0/01/013/8	Działka Nr 335 (pow. 300 m <sup>2</sup> )	Roszkowa Wola	537,00 zł
	<b>RAZEM:</b>			<b>241 846,20 zł</b>
<b>d. grunty rolne zabudowane</b>	0/01/014/1	Działka Nr 883/15 (pow. 644 m <sup>2</sup> )	Rzeczyca	3 254,10 zł
	0/01/014/2	Działka Nr 871/19 (pow. 904 m <sup>2</sup> )	Rzeczyca	4 573,95 zł
	<b>RAZEM:</b>			<b>7 828,05 zł</b>
<b>2. Grunty leśne</b>				
<b>a. lasy</b>	0/01/020/1	Działka Nr 231 (pow. 400 m <sup>2</sup> )	Stanisławów	716,00 zł
	0/01/020/2	Działka Nr 343/1 (pow. 4.723 m <sup>2</sup> )	Łęg	51 291,78 zł
	0/01/020/3	Działka Nr 343/2 (pow. 4.763 m <sup>2</sup> )	Łęg	51 726,18 zł
	0/01/020/4	Działka Nr 343/3 (pow. 6.612 m <sup>2</sup> )	Łęg	71 806,32 zł
	0/01/020/5	Działka Nr 344/2 (pow. 1.966 m <sup>2</sup> )	Łęg	21 350,76 zł
	0/01/020/6	Działka Nr 343/4 (pow. 4.412 m <sup>2</sup> )	Łęg	47 914,32 zł
	0/01/020/7	Działka Nr 312 (pow. 300 m <sup>2</sup> )	Łęg	8 931,00 zł
	0/02/020/8	Działka Nr 631 (pow. 4 600 m <sup>2</sup> )	Grotowice	23 713,28 zł
	0/02/020/9	Działka Nr 632 (pow. 10 000 m <sup>2</sup> )	Grotowice	51 550,60 zł
	<b>RAZEM:</b>			<b>329 000,24 zł</b>
<b>b. grunty zadrzewione i zakrzewione</b>	0/02/021/3	Działka Nr 866/2 (pow. 969 m <sup>2</sup> )	Rzeczyca	8 360,09 zł
	0/02/021/4	Działka Nr 867/2 (pow. 1.723 m <sup>2</sup> )	Rzeczyca	15 661,26 zł

	0/02/021/5	Działka Nr 867/5 (pow. 21 m <sup>2</sup> )	Rzeczyca	1 405,18 zł
	0/02/021/6	Działka Nr 868/1 (pow. 727 m <sup>2</sup> )	Rzeczyca	6 272,23 zł
	0/02/021/7	Działka Nr 869/12 (pow. 13.271 m <sup>2</sup> )	Rzeczyca	125 651,26 zł
	0/02/021/8	Działka Nr 869/13 (pow. 854 m <sup>2</sup> )	Rzeczyca	7 367,92 zł
	0/02/021/9	Działka Nr 870/6 (pow. 534 m <sup>2</sup> )	Rzeczyca	4 607,11 zł
	0/02/021/10	Działka Nr 870/8 (pow. 71 m <sup>2</sup> )	Rzeczyca	613,56 zł
	0/02/021/2	Działka Nr 872/9 (pow. 79 m <sup>2</sup> )	Rzeczyca	681,58 zł
	0/02/021/1	Działka Nr 882/1 (pow. 13 m <sup>2</sup> )	Rzeczyca	112,15 zł
	0/02/021/11	Działka Nr 536/2 (pow. 11.300 m <sup>2</sup> )	Grotowice	336 401,00 zł
	<b>RAZEM:</b>			<b>507 133,34 zł</b>
<b>3. Grunty zabudowane i zurbanizowane</b>				
<b>a. tereny mieszkaniowe</b>	0/03/030/2	Działka Nr 543/2 (pow. 1.400 m <sup>2</sup> )	Grotowice	20 392,00 zł
	<b>RAZEM:</b>			<b>20 392,00 zł</b>
<b>b. tereny przemysłowe</b>	0/00/009/32	Działka Nr 64/3 (pow. 14.264 m <sup>2</sup> )	Bartoszówka	4 000,00 zł
	0/03/031/6	Działka Nr 93/1 (pow. 332 m <sup>2</sup> )	Gustawów	594,28 zł
	0/03/031/8	Działka Nr 860/6 (pow. 683 m <sup>2</sup> )	Rzeczyca	3 486,10 zł
	0/03/031/2	Działka Nr 869/15 (pow. 49 m <sup>2</sup> )	Rzeczyca	842,25 zł
	0/03/031/1	Działka Nr 870/7 (pow. 2.142 m <sup>2</sup> )	Rzeczyca	36 784,20 zł
	0/03/031/5	Działka Nr 871/5 (pow. 78 m <sup>2</sup> )	Rzeczyca	672,95 zł
	0/03/031/4	Działka Nr 872/8 (pow. 2.486 m <sup>2</sup> )	Rzeczyca	21 448,08 zł
	0/03/031/7	Działka Nr 1368 (pow. 538 m <sup>2</sup> )	Rzeczyca	5 842,68 zł
	0/03/031/3	Działka Nr 318/2 (pow. 1.000 m <sup>2</sup> )	Sadykierz	7 337,73 zł
	<b>RAZEM:</b>			<b>81 008,27 zł</b>
<b>c. tereny zabudowane</b>	0/03/032/28	Działka Nr 384 (pow. 6.100 m <sup>2</sup> )	Bartoszówka	12 200,00 zł

<b>pozostałe</b>	0/03/032/10	Działka Nr 388 (pow. 1.822 m <sup>2</sup> )	Bartoszkówka	17 696,00 zł
	0/03/032/11	Działka Nr 102/3 (pow. 761 m <sup>2</sup> )	Bobrowiec	5 612,88 zł
	0/03/032/51	Działka Nr 354/1 (pow. 3.701 m <sup>2</sup> )	Bobrowiec	2 816,83 zł
	0/03/032/52	Działka Nr 354/2 (pow. 1.162 m <sup>2</sup> )	Bobrowiec	884,40 zł
	0/03/032/53	Działka Nr 354/3 (pow. 395 m <sup>2</sup> )	Bobrowiec	300,63 zł
	0/03/032/54	Działka Nr 354/4 (pow. 601 m <sup>2</sup> )	Bobrowiec	457,42 zł
	0/00/003/1	Działka Nr 191 (pow. 4.000 m <sup>2</sup> )	Brzozów	1 680,00 zł
	0/03/032/44	Działka Nr 141/3 (pow. 3.200 m <sup>2</sup> )	Glina	5 728,00 zł
	0/03/032/49	Działka Nr 536/3 (pow. 1.400 m <sup>2</sup> )	Grotowice	41 678,00 zł
	0/00/009/4	Działka Nr 512/1 (pow. 900 m <sup>2</sup> )	Grotowice	1 350,00 zł
	0/00/009/37	Działka Nr 538 (pow. 1.300 m <sup>2</sup> )	Grotowice	1 040,00 zł
	0/03/032/40	Działka Nr 93 (pow. 2.100 m <sup>2</sup> )	Jeziorec	4 200,00 zł
	0/00/009/26	Działka Nr 427 (pow. 7.900 m <sup>2</sup> )	Kanice	3 318,00 zł
	0/03/032/26	Działka Nr 113/2 (pow. 900 m <sup>2</sup> )	Lubocz	1 800,00 zł
	0/03/032/27	Działka Nr 114/2 (pow. 300 m <sup>2</sup> )	Lubocz	600,00 zł
	0/03/032/9	Działka Nr 215 (pow. 1.100 m <sup>2</sup> )	Lubocz	11 381,00 zł
	0/00/003/2	Działka Nr 690 (pow. 5.942 m <sup>2</sup> )	Lubocz	4 880,00 zł
	0/03/032/34	Działka Nr 691/6 (pow. 8.665 m <sup>2</sup> )	Lubocz	17 330,00 zł
	0/03/032/47	Działka Nr 86 (pow. 4.300 m <sup>2</sup> )	Łęg	128 011,00 zł
	0/03/032/37	Działka Nr 183/1 (pow. 800 m <sup>2</sup> )	Roszkowa Wola	1 600,00 zł
	0/03/032/36	Działka Nr 234/3 (pow. 3.900 m <sup>2</sup> )	Roszkowa Wola	7 800,00 zł
	0/03/032/19	Działka Nr 818/4 (pow. 3.100 m <sup>2</sup> )	Rzeczyca	20 150,00 zł
	0/03/032/12	Działka Nr 357 (pow. 4.200 m <sup>2</sup> )	Rzeczyca	27 300,00 zł
	0/03/032/33	Działka Nr 365 (pow. 6.700 m <sup>2</sup> )	Rzeczyca	43 550,00 zł

	0/03/032/14	Działka Nr 817 (pow. 4.500 m <sup>2</sup> )	Rzeczyca	29 250,00 zł
	0/03/032/24	Działka Nr 819/12 (pow. 826 m <sup>2</sup> )	Rzeczyca	5 369,00 zł
	0/03/032/20	Działka Nr 819/29 (pow. 194 m <sup>2</sup> )	Rzeczyca	1 261,00 zł
	0/03/032/21	Działka Nr 819/30 (pow. 643 m <sup>2</sup> )	Rzeczyca	4 179,50 zł
	0/03/032/13	Działka Nr 820 (pow. 1.700 m <sup>2</sup> )	Rzeczyca	11 050,00 zł
	0/03/032/15	Działka Nr 863/2 (pow. 820 m <sup>2</sup> )	Rzeczyca	5 330,00 zł
	0/03/032/16	Działka Nr 863/3 (pow. 1.515 m <sup>2</sup> )	Rzeczyca	9 847,50 zł
	0/03/032/35	Działka Nr 864/2 (pow. 799 m <sup>2</sup> )	Rzeczyca	5 193,00 zł
	0/03/032/17	Działka Nr 867/4 (pow. 1.097 m <sup>2</sup> )	Rzeczyca	9 463,92 zł
	0/03/032/18	Działka Nr 868/2 (pow. 506 m <sup>2</sup> )	Rzeczyca	4 365,54 zł
	0/00/003/4	Działka Nr 1157/2 (pow. 2.000 m <sup>2</sup> )	Rzeczyca	1 600,00 zł
	0/03/032/31	Działka Nr 1157/3 (pow. 1.600 m <sup>2</sup> )	Rzeczyca	10 400,00 zł
	0/03/032/41	Działka Nr 1157/4 (pow. 30 m <sup>2</sup> )	Rzeczyca	2 425,19 zł
	0/00/003/2	Działka Nr 1169/1 (pow. 6.200 m <sup>2</sup> )	Rzeczyca	4 960,00 zł
	0/00/003/3	Działka Nr 1169/2 (pow. 2.700 m <sup>2</sup> )	Rzeczyca	2 160,00 zł
	0/03/032/29	Działka Nr 1169/3 (pow. 900 m <sup>2</sup> )	Rzeczyca	5 850,00 zł
	0/00/003/1	Działka Nr 1170/2 (pow. 1.700 m <sup>2</sup> )	Rzeczyca	1 360,00 zł
	0/03/032/30	Działka Nr 1170/3 (pow. 100 m <sup>2</sup> )	Rzeczyca	650,00 zł
	0/03/032/25	Działka Nr 1170/5 (pow. 1.100 m <sup>2</sup> )	Rzeczyca	7 150,00 zł
	0/03/032/42	Działka Nr 1170/9 (pow. 655 m <sup>2</sup> )	Rzeczyca	6 821,29 zł
	0/03/032/39	Działka Nr 1295/2 (pow. 800 m <sup>2</sup> )	Rzeczyca	5 200,00 zł
	0/00/003/5	Działka Nr 335/1 (pow. 8.152 m <sup>2</sup> )	Sadykierz	6 480,00 zł
	0/00/003/6	Działka Nr 348 (pow. 5.200 m <sup>2</sup> )	Sadykierz	4 160,00 zł
	0/03/032/48	Działka Nr 349/1 (pow. 2.800 m <sup>2</sup> )	Sadykierz	5 432,00 zł



	0/00/003/7	Działka Nr 350/1 (pow. 2.200 m <sup>2</sup> )	Sadykierz	1 760,00 zł
	0/03/032/32	Działka Nr 48/1 (pow. 2.400 m <sup>2</sup> )	Zawady	4 800,00 zł
	<b>RAZEM:</b>			<b>519 882,10 zł</b>
<b>c. Zurbanizowane</b>	0/03/033/2	Działka Nr 180/1 (pow. 1.200 m <sup>2</sup> )	Roszkowa Wola-Kolonia	29 628,00 zł
<b>tereny niezabudowane</b>	0/03/033/3	Działka Nr 180/2 (pow. 1.400 m <sup>2</sup> )	Roszkowa Wola-Kolonia	34 672,00 zł
	0/03/033/4	Działka Nr 180/3 (pow. 1.400 m <sup>2</sup> )	Roszkowa Wola-Kolonia	34 672,00 zł
	0/03/033/5	Działka Nr 180/4 (pow. 1.285 m <sup>2</sup> )	Roszkowa Wola-Kolonia	29 677,00 zł
	<b>RAZEM:</b>			<b>128 649,00 zł</b>
<b>d. tereny</b>	0/00/001/1	Działka Nr 110 (pow. 5.600 m <sup>2</sup> )	Bobrowiec	2,00 zł
<b>rekreacyjno-wypoczynkowe</b>	0/03/034/3	Działka Nr 355/1 (pow. 6.007 m <sup>2</sup> )	Bobrowiec	4 572,04 zł
	0/03/034/4	Działka Nr 355/2 (pow. 805 m <sup>2</sup> )	Bobrowiec	612,70 zł
	0/03/034/1	Działka Nr 183/2 (pow. 4.200 m <sup>2</sup> )	Roszkowa Wola	7 518,00 zł
	<b>RAZEM:</b>			<b>12 704,74 zł</b>
<b>e. tereny komunikacyjne</b>	0/03/036/28 6	Działka nr 9 (pow. 900 m <sup>2</sup> )	Bartoszkówka	1 746,00 zł
	0/03/036/28 2	Działka nr 31 (pow. 3300 m <sup>2</sup> )	Bartoszkówka	6 402,00 zł
	0/03/036/28 3	Działka nr 32 (pow. 3200 m <sup>2</sup> )	Bartoszkówka	6 208,00 zł
	0/03/036/28 4	Działka nr 40 (pow. 1300 m <sup>2</sup> )	Bartoszkówka	2 522,00 zł
	0/03/036/28 5	Działka nr 63 (pow. 1600 m <sup>2</sup> )	Bartoszkówka	3 104,00 zł
	0/03/036/12 7	Działka Nr 101 (pow. 13.500 m <sup>2</sup> )	Bartoszkówka	26 190,00 zł
	0/03/036/11 9	Działka Nr 102 (pow. 11.900 m <sup>2</sup> )	Bartoszkówka	23 800,00 zł
	0/03/036/27 7	Działka nr 169 (pow. 3300 m <sup>2</sup> )	Bartoszkówka	6 402,00 zł
	0/03/036/12 8	Działka Nr 187 (pow. 20.600 m <sup>2</sup> )	Bartoszkówka	39 964,00 zł

0/03/036/27 8	Działka nr 196 (pow. 1300 m <sup>2</sup> )	Bartoszkówka	1 552,00 zł
0/03/036/27 9	Działka nr 213 (pow. 1600 m <sup>2</sup> )	Bartoszkówka	3 104,00 zł
0/03/036/12 9	Działka Nr 253 (pow. 13.900 m <sup>2</sup> )	Bartoszkówka	26 966,00 zł
0/03/036/28 7	Działka nr 264 (pow. 1100 m <sup>2</sup> )	Bartoszkówka	2 134,00 zł
0/03/036/28 8	Działka nr 271 (pow. 300 m <sup>2</sup> )	Bartoszkówka	582,00 zł
0/03/036/13 0	Działka Nr 286 (pow. 20.800 m <sup>2</sup> )	Bartoszkówka	40 352,00 zł
0/03/036/28 9	Działka nr 308 (pow. 600 m <sup>2</sup> )	Bartoszkówka	1 164,00 zł
0/03/036/29 0	Działka nr 320 (pow. 5.100 m <sup>2</sup> )	Bartoszkówka	9 894,00 zł
0/03/036/29 1	Działka nr 381 (pow. 700 m <sup>2</sup> )	Bartoszkówka	1 358,00 zł
0/03/036/29 2	Działka nr 394 (pow. 300 m <sup>2</sup> )	Bartoszkówka	582,00 zł
0/03/036/29 3	Działka nr 399 (pow. 200 m <sup>2</sup> )	Bartoszkówka	388,00 zł
0/03/036/29 4	Działka nr 420 (pow. 500 m <sup>2</sup> )	Bartoszkówka	970,00 zł
0/03/036/29 6	Działka nr 579 (pow. 700 m <sup>2</sup> )	Bartoszkówka	1 358,00 zł
0/03/036/29 5	Działka Nr 513 (pow. 400 m <sup>2</sup> )	Bartoszkówka	776,00 zł
0/03/036/28 0	Działka nr 636 (pow. 200 m <sup>2</sup> )	Bartoszkówka	388,00 zł
0/03/036/42 5	Działka nr 728 (pow. 1.158 m <sup>2</sup> )	Bartoszkówka	2 000,00 zł
0/03/036/46 0	Działka Nr 115 (pow. 1.700 m <sup>2</sup> )	Bobrowiec	5 746,00 zł
0/03/036/45	Działka Nr 131 (pow. 7300 m <sup>2</sup> )	Bobrowiec	14 600,00 zł
0/03/036/29 7	Działka nr 162 (pow. 1.500 m <sup>2</sup> )	Bobrowiec	2 910,00 zł
0/03/036/46 1	Działka Nr 163 (pow. 13.700 m <sup>2</sup> )	Bobrowiec	46 306,00 zł
0/03/036/46 2	Działka Nr 194 (pow. 2.400 m <sup>2</sup> )	Bobrowiec	8 112,00 zł
0/03/036/46	Działka Nr 214 (pow. 15.900 m <sup>2</sup> )	Bobrowiec	31 800,00 zł
0/03/036/46 3	Działka Nr 257 (pow. 7.100 m <sup>2</sup> )	Bobrowiec	23 998,00 zł
0/03/036/46 4	Działka Nr 265 (pow. 1.700 m <sup>2</sup> )	Bobrowiec	5 746,00 zł

0/03/036/46 5	Działka Nr 270 (pow. 100 m <sup>2</sup> )	Bobrowiec	338,00 zł
0/03/036/46 6	Działka Nr 284 (pow. 300 m <sup>2</sup> )	Bobrowiec	1 014,00 zł
0/03/036/46 7	Działka Nr 292 (pow. 300 m <sup>2</sup> )	Bobrowiec	1 014,00 zł
0/03/036/46 8	Działka Nr 300 (pow. 13.900 m <sup>2</sup> )	Bobrowiec	46 982,00 zł
0/03/036/46 9	Działka Nr 318 (pow. 2.500 m <sup>2</sup> )	Bobrowiec	8 450,00 zł
0/03/036/11 8	Działka Nr 353 (pow. 8.800 m <sup>2</sup> )	Bobrowiec	17 600,00 zł
0/03/036/62	Działka Nr 45 (pow. 12.900 m <sup>2</sup> )	Brzeg	25 800,00 zł
0/03/036/69	Działka Nr 76 (pow. 2.300 m <sup>2</sup> )	Brzeg	4 600,00 zł
0/03/036/23	Działka Nr 157 (pow. 200 m <sup>2</sup> )	Brzeg	400,00 zł
0/03/036/41 2	Działka Nr 159/1 (pow. 3.300 m <sup>2</sup> )	Brzeg	4 719,00 zł
0/03/036/41 3	Działka Nr 159/3 (pow. 1.100 m <sup>2</sup> )	Brzeg	1 573,00 zł
0/03/036/41 4	Działka Nr 159/5 (pow. 900 m <sup>2</sup> )	Brzeg	1 287,00 zł
0/03/036/41 5	Działka Nr 252 (pow. 2.300 m <sup>2</sup> )	Brzeg	3 289,00 zł
0/03/036/24	Działka Nr 254 (pow. 1.900 m <sup>2</sup> )	Brzeg	3 800,00 zł
0/03/036/41 6	Działka Nr 296 (pow. 1.800 m <sup>2</sup> )	Brzeg	2 574,00 zł
0/03/036/25	Działka Nr 313 (pow. 10.900 m <sup>2</sup> )	Brzeg	21 800,00 zł
0/03/036/13 1	Działka Nr 337/1 (pow. 25 m <sup>2</sup> )	Brzeg	49,00 zł
0/03/036/26	Działka Nr 375 (pow. 1.200 m <sup>2</sup> )	Brzeg	2 400,00 zł
0/03/036/13 2	Działka Nr 440/1 (pow. 452 m <sup>2</sup> )	Brzeg	877,00 zł
0/03/036/41 7	Działka Nr 444 (pow. 5.000 m <sup>2</sup> )	Brzeg	7 150,00 zł
0/03/036/13 3	Działka Nr 445/1 (pow. 136 m <sup>2</sup> )	Brzeg	264,00 zł
0/03/036/13 4	Działka Nr 447/1 (pow. 150 m <sup>2</sup> )	Brzeg	291,00 zł
0/03/036/13 5	Działka Nr 448/1 (pow. 87 m <sup>2</sup> )	Brzeg	169,00 zł
0/03/036/13 6	Działka Nr 449/1 (pow. 28 m <sup>2</sup> )	Brzeg	54,00 zł

0/03/036/13 7	Działka Nr 450/1 (pow. 49 m <sup>2</sup> )	Brzeg	95,00 zł
0/03/036/13 8	Działka Nr 451/1 (pow. 27 m <sup>2</sup> )	Brzeg	52,00 zł
0/03/036/13 9	Działka Nr 452/1 (pow. 36 m <sup>2</sup> )	Brzeg	70,00 zł
0/03/036/14 0	Działka Nr 453/1 (pow. 27 m <sup>2</sup> )	Brzeg	52,00 zł
0/03/036/14 1	Działka Nr 454/1 (pow. 21 m <sup>2</sup> )	Brzeg	41,00 zł
0/03/036/14 2	Działka Nr 455/1 (pow. 20 m <sup>2</sup> )	Brzeg	39,00 zł
0/03/036/14 3	Działka Nr 456/1 (pow. 10 m <sup>2</sup> )	Brzeg	19,00 zł
0/03/036/14 4	Działka Nr 457/1 (pow. 38 m <sup>2</sup> )	Brzeg	74,00 zł
0/03/036/14 5	Działka Nr 458/1 (pow. 15 m <sup>2</sup> )	Brzeg	29,00 zł
0/03/036/14 6	Działka Nr 459/1 (pow. 21 m <sup>2</sup> )	Brzeg	41,00 zł
0/03/036/14 7	Działka Nr 460/1 (pow. 84 m <sup>2</sup> )	Brzeg	163,00 zł
0/03/036/14 8	Działka Nr 461/1 (pow. 85 m <sup>2</sup> )	Brzeg	165,00 zł
0/03/036/14 9	Działka Nr 462/1 (pow. 17 m <sup>2</sup> )	Brzeg	33,00 zł
0/03/036/15 0	Działka Nr 464/1 (pow. 49 m <sup>2</sup> )	Brzeg	95,00 zł
0/03/036/15 1	Działka Nr 496/1 (pow. 832 m <sup>2</sup> )	Brzeg	1 614,00 zł
0/03/036/15 2	Działka Nr 497/1 (pow. 21 m <sup>2</sup> )	Brzeg	41,00 zł
0/03/036/15 3	Działka Nr 503/1 (pow. 10 m <sup>2</sup> )	Brzeg	19,00 zł
0/03/036/15 4	Działka Nr 504/1 (pow. 25 m <sup>2</sup> )	Brzeg	49,00 zł
0/03/036/15 5	Działka Nr 505/1 (pow. 61 m <sup>2</sup> )	Brzeg	118,00 zł
0/03/036/15 6	Działka Nr 506/1 (pow. 22 m <sup>2</sup> )	Brzeg	43,00 zł
0/03/036/15 7	Działka Nr 507/1 (pow. 43 m <sup>2</sup> )	Brzeg	83,00 zł
0/03/036/15 8	Działka Nr 508/1 (pow. 30 m <sup>2</sup> )	Brzeg	58,00 zł
0/03/036/15 9	Działka Nr 509/1 (pow. 110 m <sup>2</sup> )	Brzeg	213,00 zł
0/03/036/16 0	Działka Nr 510/1 (pow. 147 m <sup>2</sup> )	Brzeg	285,00 zł

0/03/036/16 1	Działka Nr 511/1 (pow. 51 m <sup>2</sup> )	Brzeg	99,00 zł
0/03/036/16 2	Działka Nr 512/1 (pow. 193 m <sup>2</sup> )	Brzeg	374,00 zł
0/03/036/63	Działka Nr 513 (pow. 6.400 m <sup>2</sup> )	Brzeg	12 800,00 zł
0/03/036/16 3	Działka Nr 514/1 (pow. 172 m <sup>2</sup> )	Brzeg	334,00 zł
0/03/036/16 4	Działka Nr 515/1 (pow. 132 m <sup>2</sup> )	Brzeg	256,00 zł
0/03/036/16 5	Działka Nr 516/1 (pow. 37 m <sup>2</sup> )	Brzeg	72,00 zł
0/03/036/16 6	Działka Nr 517/1 (pow. 17 m <sup>2</sup> )	Brzeg	33,00 zł
0/03/036/16 7	Działka Nr 518/1 (pow. 59 m <sup>2</sup> )	Brzeg	114,00 zł
0/03/036/16 8	Działka Nr 520/1 (pow. 107 m <sup>2</sup> )	Brzeg	208,00 zł
0/03/036/16 9	Działka Nr 521/1 (pow. 74 m <sup>2</sup> )	Brzeg	144,00 zł
0/03/036/17 0	Działka Nr 522/1 (pow. 54 m <sup>2</sup> )	Brzeg	105,00 zł
0/03/036/17 1	Działka Nr 523/1 (pow. 50 m <sup>2</sup> )	Brzeg	97,00 zł
0/03/036/17 2	Działka Nr 524/1 (pow. 47 m <sup>2</sup> )	Brzeg	91,00 zł
0/03/036/17 3	Działka Nr 525/1 (pow. 115 m <sup>2</sup> )	Brzeg	223,00 zł
0/03/036/17 4	Działka Nr 526/1 (pow. 15 m <sup>2</sup> )	Brzeg	29,00 zł
0/03/036/17 5	Działka Nr 527/1 (pow. 14 m <sup>2</sup> )	Brzeg	27,00 zł
0/03/036/17 6	Działka Nr 528/1 (pow. 52 m <sup>2</sup> )	Brzeg	101,00 zł
0/03/036/17 7	Działka Nr 529/1 (pow. 94 m <sup>2</sup> )	Brzeg	182,00 zł
0/03/036/17 8	Działka Nr 530/1 (pow. 27 m <sup>2</sup> )	Brzeg	52,00 zł
0/03/036/17 9	Działka Nr 531/1 (pow. 97 m <sup>2</sup> )	Brzeg	188,00 zł
0/03/036/18 0	Działka Nr 532/1 (pow. 252 m <sup>2</sup> )	Brzeg	489,00 zł
0/03/036/18 1	Działka Nr 533/1 (pow. 118 m <sup>2</sup> )	Brzeg	229,00 zł
0/03/036/18 2	Działka Nr 534/1 (pow. 45 m <sup>2</sup> )	Brzeg	87,00 zł
0/03/036/18 3	Działka Nr 535/1 (pow. 112 m <sup>2</sup> )	Brzeg	217,00 zł

0/03/036/18 4	Działka Nr 536/1 (pow. 73 m <sup>2</sup> )	Brzeg	142,00 zł
0/03/036/18 5	Działka Nr 537/1 (pow. 53 m <sup>2</sup> )	Brzeg	103,00 zł
0/03/036/18 6	Działka Nr 538/1 (pow. 44 m <sup>2</sup> )	Brzeg	85,00 zł
0/03/036/18 7	Działka Nr 539/1 (pow. 34 m <sup>2</sup> )	Brzeg	66,00 zł
0/03/036/18 8	Działka Nr 540/1 (pow. 74 m <sup>2</sup> )	Brzeg	144,00 zł
0/03/036/18 9	Działka Nr 541/1 (pow. 36 m <sup>2</sup> )	Brzeg	70,00 zł
0/03/036/19 0	Działka Nr 542/1 (pow. 72 m <sup>2</sup> )	Brzeg	140,00 zł
0/03/036/19 1	Działka Nr 543/1 (pow. 51 m <sup>2</sup> )	Brzeg	99,00 zł
0/03/036/19 2	Działka Nr 544/1 (pow. 140 m <sup>2</sup> )	Brzeg	272,00 zł
0/03/036/19 3	Działka Nr 545/1 (pow. 117 m <sup>2</sup> )	Brzeg	227,00 zł
0/03/036/19 4	Działka Nr 546/1 (pow. 37 m <sup>2</sup> )	Brzeg	72,00 zł
0/03/036/19 5	Działka Nr 547/1 (pow. 58 m <sup>2</sup> )	Brzeg	113,00 zł
0/03/036/41 8	Działka Nr 560 (pow. 500 m <sup>2</sup> )	Brzeg	715,00 zł
0/03/036/30	Działka Nr 56 (pow. 1.800 m <sup>2</sup> )	Brzeziny	3 600,00 zł
0/03/036/37 6	Działka Nr 57 (pow. 500 m <sup>2</sup> )	Brzeziny	2 750,00 zł
0/03/036/37 7	Działka Nr 58 (pow. 1.400 m <sup>2</sup> )	Brzeziny	7 700,00 zł
0/03/036/37 8	Działka Nr 119 (pow. 4.000 m <sup>2</sup> )	Brzeziny	22 000,00 zł
0/03/036/37 9	Działka Nr 121 (pow. 3.200 m <sup>2</sup> )	Brzeziny	17 600,00 zł
0/03/036/38 0	Działka Nr 126 (pow. 2.600 m <sup>2</sup> )	Brzeziny	14 300,00 zł
0/03/036/19 6	Działka Nr 154/2 (pow. 869 m <sup>2</sup> )	Brzeziny	1 686,00 zł
0/03/036/19 7	Działka Nr 155/2 (pow. 208 m <sup>2</sup> )	Brzeziny	404,00 zł
0/03/036/38 1	Działka Nr 156 (pow. 1.500 m <sup>2</sup> )	Brzeziny	8 250,00 zł
0/03/036/38 2	Działka Nr 158 (pow. 1.000 m <sup>2</sup> )	Brzeziny	5 500,00 zł
0/03/036/38 3	Działka Nr 160 (pow. 400 m <sup>2</sup> )	Brzeziny	2 200,00 zł

0/03/036/38 4	Działka Nr 162 (pow. 500 m <sup>2</sup> )	Brzeziny	2 750,00 zł
0/03/036/38 5	Działka Nr 164 (pow. 1.400 m <sup>2</sup> )	Brzeziny	7 700,00 zł
0/03/036/19 8	Działka Nr 165/2 (pow. 165 m <sup>2</sup> )	Brzeziny	320,00 zł
0/03/036/59	Działka Nr 169 (pow. 5.400 m <sup>2</sup> )	Brzeziny	10 800,00 zł
0/03/036/19 9	Działka Nr 180/4 (pow. 127 m <sup>2</sup> )	Brzeziny	246,00 zł
0/03/036/20 0	Działka Nr 181/3 (pow. 85 m <sup>2</sup> )	Brzeziny	165,00 zł
0/03/036/20 1	Działka Nr 182/1 (pow. 21 m <sup>2</sup> )	Brzeziny	41,00 zł
0/03/036/38 6	Działka Nr 195 (pow. 2.700 m <sup>2</sup> )	Brzeziny	14 850,00 zł
0/03/036/38 7	Działka Nr 203 (pow. 1.100 m <sup>2</sup> )	Brzeziny	6 050,00 zł
0/03/036/27	Działka Nr 17 (pow. 3.800 m <sup>2</sup> )	Brzozów	7 600,00 zł
0/03/036/30 0	Działka nr 119 (pow. 4.800 m <sup>2</sup> )	Brzozów	9 312,00 zł
0/03/036/30 1	Działka nr 128 (pow. 2.700 m <sup>2</sup> )	Brzozów	5 238,00 zł
0/03/036/30 2	Działka nr 189 (pow. 5.000 m <sup>2</sup> )	Brzozów	9 700,00 zł
0/03/036/20 2	Działka Nr 226/1 (pow. 3.000 m <sup>2</sup> )	Brzozów	5 820,00 zł
0/03/036/30 3	Działka nr 262 (pow. 6.000 m <sup>2</sup> )	Brzozów	11 640,00 zł
0/03/036/30 4	Działka nr 263 (pow. 16.000 m <sup>2</sup> )	Brzozów	31 040,00 zł
0/03/036/30 5	Działka nr 266 (pow. 200 m <sup>2</sup> )	Brzozów	388,00 zł
0/03/036/20 3	Działka Nr 285 (pow. 26.400 m <sup>2</sup> )	Brzozów	51 216,00 zł
0/03/036/55	Działka Nr 286 (pow. 9.600 m <sup>2</sup> )	Brzozów	19 200,00 zł
0/03/036/29 8	Działka nr 466 (pow. 2.400 m <sup>2</sup> )	Brzozów	904,00 zł
0/03/036/29 9	Działka nr 509 (pow. 3.400 m <sup>2</sup> )	Brzozów	6 596,00 zł
0/03/036/25 8	Działka nr 1 (pow. 2.500 m <sup>2</sup> )	Glina	4 850,00 zł
0/03/036/25 9	Działka nr 15 (pow. 2.700 m <sup>2</sup> )	Glina	5 238,00 zł
0/03/036/26 0	Działka nr 26 (pow. 2.300 m <sup>2</sup> )	Glina	4 462,00 zł

0/03/036/26 1	Działka nr 40 (pow. 7.800 m <sup>2</sup> )	Glina	15 132,00 zł
0/03/036/26 2	Działka nr 44 (pow. 1.200 m <sup>2</sup> )	Glina	2 328,00 zł
0/03/036/26 3	Działka nr 63 (pow. 2.900 m <sup>2</sup> )	Glina	5 626,00 zł
0/03/036/26 4	Działka nr 72 (pow. 1.900 m <sup>2</sup> )	Glina	3 686,00 zł
0/03/036/26 5	Działka nr 76 (pow. 3.800 m <sup>2</sup> )	Glina	7 372,00 zł
0/03/036/64	Działka Nr 86 (pow. 4.600 m <sup>2</sup> )	Glina	9 200,00 zł
0/03/036/26 6	Działka nr 89 (pow. 800 m <sup>2</sup> )	Glina	1 552,00 zł
0/03/036/26 7	Działka nr 111 (pow. 9.000 m <sup>2</sup> )	Glina	17 460,00 zł
0/03/036/26 8	Działka nr 130 (pow. 900 m <sup>2</sup> )	Glina	1 746,00 zł
0/03/036/65	Działka Nr 140 (pow. 8.500 m <sup>2</sup> )	Glina	17 000,00 zł
0/03/036/66	Działka Nr 163 (pow. 10.700 m <sup>2</sup> )	Glina	21 400,00 zł
0/03/036/26 9	Działka nr 179 (pow. 2.700 m <sup>2</sup> )	Glina	5 238,00 zł
0/03/036/45 9	Działka nr 230/2 (pow. 6.500 m <sup>2</sup> )	Glina	21 970,00 zł
0/03/036/30 6	Działka Nr 21 (o pow. 7.200 m <sup>2</sup> )	Gustawów	13 968,00 zł
0/03/036/30 7	Działka nr 45 (pow. 400 m <sup>2</sup> )	Gustawów	776,00 zł
0/03/036/30 8	Działka nr 58 (pow. 2.300 m <sup>2</sup> )	Gustawów	4 462,00 zł
0/03/036/30 9	Działka nr 85 (pow. 7.000 m <sup>2</sup> )	Gustawów	13 580,00 zł
0/03/036/31 0	Działka nr 101 (pow. 5.000 m <sup>2</sup> )	Gustawów	9 700,00 zł
0/03/036/31 1	Działka nr 120 (pow. 2000 m <sup>2</sup> )	Gustawów	3 880,00 zł
0/03/036/31 2	Działka nr 139 (pow. 1700 m <sup>2</sup> )	Gustawów	3 298,00 zł
0/03/036/31 3	Działka nr 151 (pow. 200 m <sup>2</sup> )	Gustawów	388,00 zł
0/03/036/10 8	Działka Nr 8 (pow. 2.300 m <sup>2</sup> )	Grotowice	14 950,00 zł
0/03/036/38 8	Działka Nr 57 (pow. 4.100 m <sup>2</sup> )	Grotowice	22 550,00 zł
0/03/036/45 5	Działka Nr 58 (pow. 1.400 m <sup>2</sup> )	Grotowice	10 850,00 zł



0/03/036/45 6	Działka Nt 77 (pow. 400 m <sup>2</sup> )	Grotowice	3 100,00 zł
0/03/036/20 4	Działka Nr 175/1 (pow. 1.169 m <sup>2</sup> )	Grotowice	34 801,00 zł
0/03/036/10 7	Działka Nr 176 (pow. 19.600 m <sup>2</sup> )	Grotowice	127 400,00 zł
0/03/036/73	Działka Nr 185 (pow. 2.000 m <sup>2</sup> )	Grotowice	13 000,00 zł
0/03/036/38 9	Działka Nr 193 (pow. 800 m <sup>2</sup> )	Grotowice	4 400,00 zł
0/03/036/57	Działka Nr 261 (pow. 9.900 m <sup>2</sup> )	Grotowice	64 350,00 zł
0/03/036/20 5	Działka Nr 307/1 (pow. 18 m <sup>2</sup> )	Grotowice	536,00 zł
0/03/036/20 6	Działka Nr 308/1 (pow. 19 m <sup>2</sup> )	Grotowice	566,00 zł
0/03/036/20 7	Działka Nr 309/1 (pow. 24 m <sup>2</sup> )	Grotowice	714,00 zł
0/03/036/20 8	Działka Nr 310/1 (pow. 42 m <sup>2</sup> )	Grotowice	1 250,00 zł
0/03/036/20 9	Działka Nr 311/1 (pow. 75 m <sup>2</sup> )	Grotowice	2 233,00 zł
0/03/036/21 0	Działka Nr 312/1 (pow. 82 m <sup>2</sup> )	Grotowice	2 441,00 zł
0/03/036/21 1	Działka Nr 313/1 (pow. 153 m <sup>2</sup> )	Grotowice	4 555,00 zł
0/03/036/21 2	Działka Nr 314/1 (pow. 39 m <sup>2</sup> )	Grotowice	1 161,00 zł
0/03/036/21 3	Działka Nr 315/1 (pow. 57 m <sup>2</sup> )	Grotowice	1 697,00 zł
0/03/036/21 4	Działka Nr 316/1 (pow. 78 m <sup>2</sup> )	Grotowice	2 322,00 zł
0/03/036/21 5	Działka Nr 317/1 (pow. 52 m <sup>2</sup> )	Grotowice	1 548,00 zł
0/03/036/21 6	Działka Nr 318/1 (pow. 47 m <sup>2</sup> )	Grotowice	1 399,00 zł
0/03/036/21 7	Działka Nr 319/1 (pow. 28 m <sup>2</sup> )	Grotowice	834,00 zł
0/03/036/21 8	Działka Nr 320/1 (pow. 40 m <sup>2</sup> )	Grotowice	1 191,00 zł
0/03/036/21 9	Działka Nr 321/1 (pow. 16 m <sup>2</sup> )	Grotowice	476,00 zł
0/03/036/22 0	Działka Nr 322/1 (pow. 99 m <sup>2</sup> )	Grotowice	2 947,00 zł
0/03/036/22 1	Działka Nr 323/1 (pow. 108 m <sup>2</sup> )	Grotowice	3 215,00 zł
0/03/036/22 2	Działka Nr 324/1 (pow. 190 m <sup>2</sup> )	Grotowice	5 656,00 zł

0/03/036/22 3	Działka Nr 334/1 (pow. 91 m <sup>2</sup> )	Grotowice	2 709,00 zł
0/03/036/99	Działka Nr 487 (pow. 5.000 m <sup>2</sup> )	Grotowice	32 500,00 zł
0/03/036/39 0	Działka Nr 488 (pow. 1.500 m <sup>2</sup> )	Grotowice	8 250,00 zł
0/03/036/39 1	Działka Nr 489 (pow. 600 m <sup>2</sup> )	Grotowice	3 300,00 zł
0/03/036/39 2	Działka Nr 505 (pow. 1.100 m <sup>2</sup> )	Grotowice	6 050,00 zł
0/03/036/39 3	Działka Nr 508 (pow. 2.400 m <sup>2</sup> )	Grotowice	13 200,00 zł
0/03/036/10 0	Działka Nr 518 (pow. 6.500 m <sup>2</sup> )	Grotowice	42 250,00 zł
0/03/036/10 1	Działka Nr 525 (pow. 8.800 m <sup>2</sup> )	Grotowice	57 200,00 zł
0/03/036/39 4	Działka Nr 527 (pow. 1.600 m <sup>2</sup> )	Grotowice	8 800,00 zł
0/03/036/10 2	Działka Nr 535 (pow. 1.800 m <sup>2</sup> )	Grotowice	11 700,00 zł
0/03/036/10 3	Działka Nr 537 (pow. 3.600 m <sup>2</sup> )	Grotowice	23 400,00 zł
0/03/036/11 4	Działka Nr 540 (pow. 500 m <sup>2</sup> )	Grotowice	3 250,00 zł
0/03/036/10 6	Działka Nr 541 (pow. 1.100 m <sup>2</sup> )	Grotowice	7 150,00 zł
0/01/010/53	Działka Nr 542/2 (pow. 387 m <sup>2</sup> )	Grotowice	226,00 zł
0/03/036/10 5	Działka Nr 545 (pow. 1.300 m <sup>2</sup> )	Grotowice	8 450,00 zł
0/03/036/10 4	Działka Nr 547 (pow. 9.700 m <sup>2</sup> )	Grotowice	63 050,00 zł
0/03/036/39 5	Działka Nr 570 (pow. 900 m <sup>2</sup> )	Grotowice	4 950,00 zł
0/03/036/39 6	Działka Nr 602 (pow. 11.100 m <sup>2</sup> )	Grotowice	61 050,00 zł
0/03/036/45 7	Działka Nr 606 (pow. 1.400 m <sup>2</sup> )	Grotowice	10 850,00 zł
0/03/036/45 8	Działka Nr 627 (pow. 3.400 m <sup>2</sup> )	Grotowice	26 350,00 zł
0/03/036/39 7	Działka Nr 656 (pow. 1.200 m <sup>2</sup> )	Grotowice	6 600,00 zł
0/03/036/74	Działka Nr 683 (pow. 1.600 m <sup>2</sup> )	Grotowice	10 400,00 zł
0/03/036/39 8	Działka Nr 732 (pow. 100 m <sup>2</sup> )	Grotowice	550,00 zł
0/03/036/39 9	Działka Nr 737 (pow. 2.200 m <sup>2</sup> )	Grotowice	12 100,00 zł

	0/03/036/54	Działka Nr 43 (pow. 11.000 m <sup>2</sup> )	Gustawów	22 000,00 zł
	0/03/036/75	Działka Nr 142 (pow. 3.500 m <sup>2</sup> )	Gustawów	7 000,00 zł
	0/03/036/31 6	Działka nr 8 (pow. 4800 m <sup>2</sup> )	Jeziorzec	9 312,00 zł
	0/03/036/31 7	Działka nr 13 (pow. 1500 m <sup>2</sup> )	Jeziorzec	2 910,00 zł
	0/03/036/31 8	Działka nr 29 (pow. 2500 m <sup>2</sup> )	Jeziorzec	4 850,00 zł
	0/03/036/31 9	Działka nr 45 (pow. 800 m <sup>2</sup> )	Jeziorzec	1 552,00 zł
	0/03/036/12 1	Działka Nr 53/1 (pow. 13.700 m <sup>2</sup> )	Jeziorzec	24 523,00 zł
	0/03/036/31 4	Działka nr 71 (pow. 4.900 m <sup>2</sup> )	Jeziorzec	9 506,00 zł
	0/03/036/31 5	Działka nr 80 (pow. 300 m <sup>2</sup> )	Jeziorzec	582,00 zł
	0/03/036/32 7	Działka nr 82 (pow. 600 m <sup>2</sup> )	Jeziorzec	1 164,00 zł
	0/03/036/67	Działka Nr 87 (pow. 7.400 m <sup>2</sup> )	Jeziorzec	14 800,00 zł
	0/03/036/32 0	Działka nr 89 (pow. 600 m <sup>2</sup> )	Jeziorzec	1 164,00 zł
	0/03/036/47	Działka Nr 107/1 (pow. 1.700 m <sup>2</sup> )	Jeziorzec	34 000,00 zł
	0/03/036/32 1	Działka nr 107/3 (pow. 300 m <sup>2</sup> )	Jeziorzec	582,00 zł
	0/03/036/32 2	Działka nr 128 (pow. 2.400 m <sup>2</sup> )	Jeziorzec	4 656,00 zł
	0/03/036/68	Działka Nr 130 (pow. 11.900 m <sup>2</sup> )	Jeziorzec	23 800,00 zł
	0/03/036/32 3	Działka nr 135 (pow. 1500 m <sup>2</sup> )	Jeziorzec	2 910,00 zł
	0/03/036/32 4	Działka nr 147/1 (pow. 2.900 m <sup>2</sup> )	Jeziorzec	5 626,00 zł
	0/03/036/32 5	Działka nr 153/1 (pow. 12.900 m <sup>2</sup> )	Jeziorzec	25 026,00 zł
	0/03/036/32 6	Działka nr 162 (pow. 1.000 m <sup>2</sup> )	Jeziorzec	1 940,00 zł
	0/03/036/42 3	Działka nr 53/2 (pow. 1.0570 m <sup>2</sup> )	Jeziorzec	1 955,00 zł
	0/03/036/22 4	Działka Nr 1 (pow. 1.000 m <sup>2</sup> )	Kanice	1 940,00 zł
	0/03/036/34 3	Działka nr 39 (pow. 700 m <sup>2</sup> )	Kanice Kolonia	1 358,00 zł
	0/03/036/58	Działka Nr 51 (pow. 1.500 m <sup>2</sup> )	Kanice Kolonia	3 000,00 zł

	0/03/036/28	Działka Nr 70 (pow. 21.000 m <sup>2</sup> )	Kanice Kolonia	42 000,00 zł
	0/03/036/34 4	Działka nr 83 (pow. 1100 m <sup>2</sup> )	Kanice Kolonia	2 134,00 zł
	0/03/036/34 5	Działka nr 91 (pow. 2200 m <sup>2</sup> )	Kanice Kolonia	4 268,00 zł
	0/03/036/76	Działka Nr 105 (pow. 600 m <sup>2</sup> )	Kanice Kolonia	1 200,00 zł
	0/03/036/33 3	Działka nr 9 (pow. 200 m <sup>2</sup> )	Kanice	388,00 zł
	0/03/036/33 4	Działka nr 12 (pow. 700 m <sup>2</sup> )	Kanice	1 358,00 zł
	0/03/036/33 5	Działka nr 96 (pow. 800 m <sup>2</sup> )	Kanice	1 552,00 zł
	0/03/036/33 6	Działka nr 151/2 (pow. 4500 m <sup>2</sup> )	Kanice	8 730,00 zł
	0/03/036/79	Działka Nr 153 (pow. 200 m <sup>2</sup> )	Kanice	400,00 zł
	0/03/036/80	Działka Nr 176/1 (pow. 17.800 m <sup>2</sup> )	Kanice	35 600,00 zł
	0/03/036/49	Działka Nr 243 (pow. 11.300 m <sup>2</sup> )	Kanice	22 600,00 zł
	0/03/036/33 7	Działka nr 280 (pow. 300 m <sup>2</sup> )	Kanice	582,00 zł
	0/03/036/33 8	Działka nr 324 (pow. 200 m <sup>2</sup> )	Kanice	388,00 zł
	0/03/036/33 9	Działka nr 350 (pow. 100 m <sup>2</sup> )	Kanice	194,00 zł
	0/03/036/34 0	Działka nr 393 (pow. 500 m <sup>2</sup> )	Kanice	970,00 zł
	0/03/036/34 1	Działka nr 414 (pow. 800 m <sup>2</sup> )	Kanice	1 552,00 zł
	0/03/036/34 2	Działka Nr 428 ( pow. 400 m <sup>2</sup> )	Kanice	776,00 zł
	0/03/036/34	Działka Nr 156 (pow. 2.900 m <sup>2</sup> )	Kawęczyn	5 800,00 zł
	0/03/036/45 4	Działka Nr 330 (pow. 3.200 m <sup>2</sup> )	Kawęczyn	10 816,00 zł
	0/03/036/31	Działka Nr 550 (pow. 6.300 m <sup>2</sup> )	Kawęczyn	12 600,00 zł
	0/03/036/51	Działka Nr 621 (pow. 9000 m <sup>2</sup> )	Kawęczyn	18 000,00 zł
	0/03/036/37 5	Działka Nr 329 (pow. 2.500 m <sup>2</sup> )	Kawęczyn	3 575,00 zł
	0/03/036/70	Działka Nr 10 (pow. 5.000 m <sup>2</sup> )	Lubocz	10 000,00 zł
	0/03/036/33 1	Działka nr 15 (pow. 200 m <sup>2</sup> )	Lubocz	388,00 zł

0/03/036/33 2	Działka nr 30 (pow. 10.600 m <sup>2</sup> )	Lubocz	20 564,00 zł
0/03/036/32 8	Działka nr 33 (pow. 4.800 m <sup>2</sup> )	Lubocz	9 312,00 zł
0/03/036/32 9	Działka nr 38 (pow. 600 m <sup>2</sup> )	Lubocz	1 164,00 zł
0/03/036/33 0	Działka nr 41 (pow. 1.200 m <sup>2</sup> )	Lubocz	2 328,00 zł
0/03/036/32	Działka Nr 101 (pow. 4.000 m <sup>2</sup> )	Lubocz	8 000,00 zł
0/03/036/44 2	Działka Nr 118 (pow. 100 m <sup>2</sup> )	Lubocz	338,00 zł
0/03/036/44 3	Działka Nr 126 (pow. 400 m <sup>2</sup> )	Lubocz	1 352,00 zł
0/03/036/33	Działka Nr 172 (pow. 4.300 m <sup>2</sup> )	Lubocz	8 600,00 zł
0/03/036/42 9	Działka Nr 211 (pow. 2.500 m <sup>2</sup> )	Lubocz	8 450,00 zł
0/03/036/81	Działka Nr 213 (pow. 1.600 m <sup>2</sup> )	Lubocz	3 200,00 zł
0/03/036/43 0	Działka Nr 262 (pow. 600 m <sup>2</sup> )	Lubocz	2 028,00 zł
0/03/036/43 1	Działka Nr 263 (pow. 4.800 m <sup>2</sup> )	Lubocz	16 224,00 zł
0/03/036/43 2	Działka Nr 278 (pow. 1.200 m <sup>2</sup> )	Lubocz	4 056,00 zł
0/03/036/43 3	Działka Nr 288 (pow. 300 m <sup>2</sup> )	Lubocz	1 014,00 zł
0/03/036/43 4	Działka Nr 291 (pow. 1.700 m <sup>2</sup> )	Lubocz	5 746,00 zł
0/03/036/82	Działka Nr 301 (pow. 6.200 m <sup>2</sup> )	Lubocz	12 400,00 zł
0/03/036/83	Działka Nr 313 (pow. 6.700 m <sup>2</sup> )	Lubocz	13 400,00 zł
0/03/036/43 5	Działka Nr 320 (pow. 2.900 m <sup>2</sup> )	Lubocz	9 802,00 zł
0/03/036/84	Działka Nr 351 (pow. 17.200 m <sup>2</sup> )	Lubocz	34 400,00 zł
0/03/036/50	Działka Nr 389 (pow. 10.900 m <sup>2</sup> )	Lubocz	21 800,00 zł
0/03/036/40 0	Działka Nr 416 (pow. 400 m <sup>2</sup> )	Lubocz	572,00 zł
0/03/036/40 1	Działka Nr 421 (pow. 2.600 m <sup>2</sup> )	Lubocz	3 718,00 zł
0/03/036/40 2	Działka Nr 424 (pow. 7.700 m <sup>2</sup> )	Lubocz	11 011,00 zł
0/03/036/40 3	Działka Nr 427 (pow. 700 m <sup>2</sup> )	Lubocz	1 001,00 zł

0/03/036/40 4	Działka Nr 451 (pow. 6.100 m <sup>2</sup> )	Lubocz	8 723,00 zł
0/03/036/42 8	Działka Nr 504/1 (pow. 5.900 m <sup>2</sup> )	Lubocz	19 942,00 zł
0/03/036/43 6	Działka Nr 555 (pow. 200 m <sup>2</sup> )	Lubocz	676,00 zł
0/03/036/40 5	Działka Nr 579 (pow. 3.100 m <sup>2</sup> )	Lubocz	4 433,00 zł
0/03/036/40 6	Działka Nr 648 (pow. 7.200 m <sup>2</sup> )	Lubocz	10 296,00 zł
0/03/036/44 0	Działka Nr 656/3 (pow. 200 m <sup>2</sup> )	Lubocz	676,00 zł
0/03/036/40 7	Działka Nr 680 (pow. 4.900 m <sup>2</sup> )	Lubocz	7 007,00 zł
0/03/036/40 8	Działka Nr 688 (pow. 700 m <sup>2</sup> )	Lubocz	1 001,00 zł
0/03/036/40 9	Działka Nr 689 (pow. 1.000 m <sup>2</sup> )	Lubocz	1 430,00 zł
0/03/036/10 9	Działka Nr 691/2 (pow. 182 m <sup>2</sup> )	Lubocz	364,00 zł
0/03/036/41 0	Działka Nr 694 (pow. 8.700 m <sup>2</sup> )	Lubocz	12 441,00 zł
0/03/036/43 9	Działka Nr 724 (pow. 1.000 m <sup>2</sup> )	Lubocz	3 380,00 zł
0/03/036/44 1	Działka Nr 742 (pow. 400 m <sup>2</sup> )	Lubocz	1 352,00 zł
0/03/036/41 1	Działka Nr 1000/1 (pow. 2.700 m <sup>2</sup> )	Lubocz	3 861,00 zł
0/03/036/43 7	Działka Nr 1064 (pow. 4.700 m <sup>2</sup> )	Lubocz	15 886,00 zł
0/03/036/43 8	Działka Nr 1065 (pow. 6.300 m <sup>2</sup> )	Lubocz	21 294,00 zł
0/03/036/41 9	Działka Nr 18 (pow. 1.100 m <sup>2</sup> )	Łęg	6 050,00 zł
0/03/036/71	Działka Nr 34 (pow. 6.000 m <sup>2</sup> )	Łęg	39 000,00 zł
0/03/036/22 5	Działka Nr 66 (pow. 5.600 m <sup>2</sup> )	Łęg	166 712,00 zł
0/03/036/22 6	Działka Nr 85/2 (pow. 284 m <sup>2</sup> )	Łęg	8 455,00 zł
0/03/036/22 7	Działka nr 90 (pow. 700 m <sup>2</sup> )	Łęg	20 839,00 zł
0/03/036/22 8	Działka nr 91 (pow. 6400 m <sup>2</sup> )	Łęg	190 528,00 zł
0/03/036/45 2	Działka Nr 92 (pow. 3.800 m <sup>2</sup> )	Łęg	29 450,00 zł
0/03/036/22 9	Działka nr 93 (pow. 2700 m <sup>2</sup> )	Łęg	80 379,00 zł

0/03/036/23 0	Działka Nr 94/1 (pow. 33 m <sup>2</sup> )	Łęg	982,00 zł
0/03/036/23 1	Działka Nr 94/5 (pow. 247 m <sup>2</sup> )	Łęg	7 353,00 zł
0/03/036/23 2	Działka Nr 95/2 (pow. 658 m <sup>2</sup> )	Łęg	19 589,00 zł
0/03/036/23 3	Działka Nr 96/2 (pow. 574 m <sup>2</sup> )	Łęg	17 088,00 zł
0/03/036/23 4	Działka Nr 147/3 (pow. 16 m <sup>2</sup> )	Łęg	476,00 zł
0/03/036/23 5	Działka Nr 147/5 (pow. 18 m <sup>2</sup> )	Łęg	536,00 zł
0/03/036/23 6	Działka Nr 152/5 (pow. 1.978 m <sup>2</sup> )	Łęg	58 885,00 zł
0/03/036/42 0	Działka Nr 153 (pow. 1.100 m <sup>2</sup> )	Łęg	6 050,00 zł
0/03/036/23 7	Działka Nr 154/3 (pow. 18 m <sup>2</sup> )	Łęg	536,00 zł
0/03/036/23 8	Działka Nr 154/5 (pow. 243 m <sup>2</sup> )	Łęg	7 234,00 zł
0/03/036/23 9	Działka Nr 155/3 (pow. 230 m <sup>2</sup> )	Łęg	6 847,00 zł
0/03/036/24 0	Działka Nr 155/6 (pow. 63 m <sup>2</sup> )	Łęg	1 876,00 zł
0/03/036/24 1	Działka Nr 155/8 (pow. 63 m <sup>2</sup> )	Łęg	1 876,00 zł
0/03/036/24 2	Działka Nr 155/10 (pow. 236 m <sup>2</sup> )	Łęg	7 026,00 zł
0/03/036/56	Działka Nr 159 (pow. 6.200 m <sup>2</sup> )	Łęg	40 300,00 zł
0/03/036/24 3	Działka Nr 160 (pow. 700 m <sup>2</sup> )	Łęg	20 839,00 zł
0/03/036/72	Działka Nr 161 (pow. 900 m <sup>2</sup> )	Łęg	5 850,00 zł
0/03/036/42 1	Działka Nr 162 (pow. 3.200 m <sup>2</sup> )	Łęg	17 600,00 zł
0/03/036/42 2	Działka Nr 163 (pow. 3.600 m <sup>2</sup> )	Łęg	19 800,00 zł
0/03/036/24 4	Działka Nr 164 (pow. 4.300 m <sup>2</sup> )	Łęg	128 011,00 zł
0/03/036/24 5	Działka Nr 165 (pow. 3.900 m <sup>2</sup> )	Łęg	116 103,00 zł
0/03/036/24 6	Działka Nr 175 (pow. 2.400 m <sup>2</sup> )	Łęg	71 448,00 zł
0/03/036/37	Działka Nr 185 (pow. 4.200 m <sup>2</sup> )	Łęg	27 300,00 zł
0/03/036/44 6	Działka Nr 186 (pow. 1.000 m <sup>2</sup> )	Łęg	7 750,00 zł

0/03/036/44 7	Działka Nr 187 (pow. 1.100 m <sup>2</sup> )	Łęg	8 525,00 zł
0/03/036/48 8	Działka Nr 188 (pow. 2.000 m <sup>2</sup> )	Łęg	15 500,00 zł
0/03/036/42	Działka Nr 193 (pow. 5.400 m <sup>2</sup> )	Łęg	35 100,00 zł
0/03/036/44 9	Działka Nr 288 (pow. 1.400 m <sup>2</sup> )	Łęg	10 850,00 zł
0/03/036/45 0	Działka Nr 290 (pow. 5.000 m <sup>2</sup> )	Łęg	38 750,00 zł
0/03/036/38	Działka Nr 291 (pow. 6.300 m <sup>2</sup> )	Łęg	40 950,00 zł
0/03/036/41	Działka Nr 292 (pow. 2.800 m <sup>2</sup> )	Łęg	18 200,00 zł
0/03/036/24 7	Działka Nr 343/9 (pow. 2.218 m <sup>2</sup> )	Łęg	66 030,00 zł
0/03/036/45 1	Działka Nr 1245 (pow. 1.500 m <sup>2</sup> )	Łęg	11 625,00 zł
0/03/036/40	Działka Nr 1250 (pow. 6.400 m <sup>2</sup> )	Łęg	41 600,00 zł
0/03/036/45 3	Działka Nr 1262 (pow. 2.400 m <sup>2</sup> )	Łęg	18 600,00 zł
0/03/036/39	Działka Nr 1264 (pow. 1.300 m <sup>2</sup> )	Łęg	8 450,00 zł
0/03/036/78	Działka Nr 5 (pow. 2.500 m <sup>2</sup> )	Roszkowa Wola	5 000,00 zł
0/03/036/34 6	Działka nr 28 (pow. 7200 m <sup>2</sup> )	Roszkowa Wola	13 968,00 zł
0/03/036/34 7	Działka nr 46 (pow. 2400 m <sup>2</sup> )	Roszkowa Wola	4 656,00 zł
0/03/036/34 8	działka nr 77 (pow. 2200 m <sup>2</sup> )	Roszkowa Wola	4 268,00 zł
0/03/036/34 9	Działka nr 148/1 (pow. 3500 m <sup>2</sup> )	Roszkowa Wola	6 790,00 zł
0/03/036/35 9	Działka nr 148/3 (pow. 500 m <sup>2</sup> )	Roszkowa Wola	970,00 zł
0/03/036/12 2	Działka Nr 171 (pow. 11.900 m <sup>2</sup> )	Roszkowa Wola	21 301,00 zł
0/03/036/36 0	Działka nr 211/1 (pow. 600 m <sup>2</sup> )	Roszkowa Wola	1 164,00 zł
0/03/036/36 1	Działka nr 211/4 (pow. 3700 m <sup>2</sup> )	Roszkowa Wola	7 178,00 zł
0/03/036/35 0	Działka nr 212/1 (pow. 3800 m <sup>2</sup> )	Roszkowa Wola	7 372,00 zł
0/03/036/35 1	Działka nr 212/3 (pow. 800 m <sup>2</sup> )	Roszkowa Wola	1 552,00 zł
0/03/036/36 2	Działka nr 212/5 (pow. 500 m <sup>2</sup> )	Roszkowa Wola	970,00 zł



0/03/036/36 3	Działka nr 213 (pow. 600 m <sup>2</sup> )	Roszkowa Wola	1 164,00 zł
0/03/036/35 2	Działka nr 266 (pow. 6000 m <sup>2</sup> )	Roszkowa Wola	11 640,00 zł
0/03/036/35 3	Działka nr 279 (pow. 500 m <sup>2</sup> )	Roszkowa Wola	970,00 zł
0/03/036/52	Działka Nr 296 (pow. 15.300 m <sup>2</sup> )	Roszkowa Wola	30 600,00 zł
0/03/036/42 6	Działka Nr 396 (pow. 1.100 m <sup>2</sup> )	Roszkowa Wola	3 718,00 zł
0/03/036/35 4	Działka nr 403 (pow. 1000 m <sup>2</sup> )	Roszkowa Wola	1 940,00 zł
0/03/036/35 5	Działka nr 64 (pow. 300 m <sup>2</sup> )	Roszkowa Wola Kol.	582,00 zł
0/03/036/35 6	Działka nr 83 (pow. 900 m <sup>2</sup> )	Roszkowa Wola Kol.	1 746,00 zł
0/03/036/35 7	Działka nr 96 (pow. 8300 m <sup>2</sup> )	Roszkowa Wola Kol.	16 102,00 zł
0/03/036/35 8	Działka nr 390/1 (pow. 4700 m <sup>2</sup> )	Roszkowa Wola Kol.	9 118,00 zł
0/03/036/42 7	Działka Nr 391 (pow. 1.000 m <sup>2</sup> )	Roszkowa Wola Kol.	3 380,00 zł
0/03/036/24 8	Działka nr 1 (pow. 1.400 m <sup>2</sup> )	Rzeczyca	41 678,00 zł
0/03/036/24 9	Działka nr 69 (pow. 1.000 m <sup>2</sup> )	Rzeczyca	29 770,00 zł
0/03/036/44 4	Działka Nr 133 (pow. 500 m <sup>2</sup> )	Rzeczyca	3 875,00 zł
0/03/036/25 0	Działka Nr 860/1 (pow. 260 m <sup>2</sup> )	Rzeczyca	7 740,00 zł
0/03/036/25 1	Działka Nr 860/7 (pow. 893 m <sup>2</sup> )	Rzeczyca	28 484,90 zł
0/03/036/25 2	Działka Nr 860/8 (pow. 1.410 m <sup>2</sup> )	Rzeczyca	44 975,84 zł
0/03/036/85	Działka Nr 78 (pow. 11.400 m <sup>2</sup> )	Rzeczyca, ul.Zakątna	74 100,00 zł
0/03/036/86	Działka Nr 115 (pow. 12.000 m <sup>2</sup> )	Rzeczyca, ul.Lipowa	78 000,00 zł
0/03/036/87	Działka Nr 131 (pow. 4.400 m <sup>2</sup> )	Rzeczyca, ul.Wisniowa	28 600,00 zł
0/03/036/88	Działka Nr 182 (pow. 31.700 m <sup>2</sup> )	Rzeczyca, ul.Długa	206 050,00 zł
0/03/036/89	Działka Nr 201 (pow. 12.300 m <sup>2</sup> )	Rzeczyca, ul.Nowa	79 950,00 zł
0/03/036/90	Działka Nr 239 (pow. 9.700 m <sup>2</sup> )	Rzeczyca, ul.Piaskowa	63 050,00 zł
0/03/036/16	Działka Nr 361/2 (pow. 702 m <sup>2</sup> )	Rzeczyca	4 563,00 zł

	0/03/036/98	Działka Nr 366 (pow. 7.200 m <sup>2</sup> )	Rzeczycza, ul.Zacisze	46 800,00 zł
	0/03/036/91	Działka Nr 436 (pow. 14.500 m <sup>2</sup> )	Rzeczycza, ul.Graniczna	94 250,00 zł
	0/03/036/123	Działka Nr 472 (pow. 22.700 m <sup>2</sup> )	Rzeczycza, ul.Łąkowa	246 522,00 zł
	0/03/036/124	Działka Nr 714 (pow. 13.400 m <sup>2</sup> )	Rzeczycza, ul.Łąkowa	145 524,00 zł
	0/03/036/97	Działka Nr 727 (pow. 10.500 m <sup>2</sup> )	Rzeczycza, ul.Akacyjowa	68 250,00 zł
	0/03/036/92	Działka Nr 750 (pow. 7.700 m <sup>2</sup> )	Rzeczycza, ul.Zachodnia	50 050,00 zł
	0/03/036/43	Działka Nr 754 (pow. 200 m <sup>2</sup> )	Rzeczycza	1 300,00 zł
	0/03/036/93	Działka Nr 777 (pow. 9.000 m <sup>2</sup> )	Rzeczycza, ul.Polna	58 500,00 zł
	0/03/036/22	Działka Nr 813/3 (pow. 1.051 m <sup>2</sup> )	Rzeczycza	6 831,50 zł
	0/03/036/112	Działka Nr 819/13 (pow. 506 m <sup>2</sup> )	Rzeczycza	3 289,00 zł
	0/03/036/96	Działka Nr 822 (pow. 3.600 m <sup>2</sup> )	Rzeczycza, ul.Akacyjowa	23 400,00 zł
	0/03/036/17	Działka Nr 862/2 (pow. 570 m <sup>2</sup> )	Rzeczycza	3 705,50 zł
	0/03/036/19	Działka Nr 867/3 (pow. 596 m <sup>2</sup> )	Rzeczycza	5 142,02 zł
	0/03/036/20	Działka Nr 868/3 (pow. 308 m <sup>2</sup> )	Rzeczycza	2 657,28 zł
	0/03/036/21	Działka Nr 869/14 (pow. 598 m <sup>2</sup> )	Rzeczycza	5 159,27 zł
	0/03/036/14	Działka Nr 869/4 (pow. 527 m <sup>2</sup> )	Rzeczycza	3 425,50 zł
	0/03/036/15	Działka Nr 869/7 (pow. 485 m <sup>2</sup> )	Rzeczycza	3 152,50 zł
	0/03/036/110	Działka Nr 870/2 (pow. 237 m <sup>2</sup> )	Rzeczycza	1 540,50 zł
	0/03/036/111	Działka Nr 871/4 (pow. 311 m <sup>2</sup> )	Rzeczycza	2 202,50 zł
	0/03/036/12	Działka Nr 871/7 (pow. 198 m <sup>2</sup> )	Rzeczycza	1 287,00 zł
	0/03/036/10	Działka Nr 872/10 (pow. 1.292 m <sup>2</sup> )	Rzeczycza	11 146,79 zł
	0/03/036/13	Działka Nr 872/6 (pow. 1.267 m <sup>2</sup> )	Rzeczycza	8 235,00 zł
	0/03/036/9	Działka Nr 882/2 (pow. 62 m <sup>2</sup> )	Rzeczycza	534,91 zł
	0/03/036/8	Działka Nr 883/1 (pow. 31 m <sup>2</sup> )	Rzeczycza, ul.Parkowa	267,45 zł

0/03/036/7	Działka Nr 883/2 (pow. 1.315 m <sup>2</sup> )	Rzeczyca	8 547,00 zł
0/03/036/25 3	Działka Nr 1081 (pow. 2.200 m <sup>2</sup> )	Rzeczyca	65 494,00 zł
0/03/036/25 4	Działka Nr 1090 (pow. 1.600 m <sup>2</sup> )	Rzeczyca	47 632,00 zł
0/03/036/35	Działka Nr 1084 (pow. 7.800 m <sup>2</sup> )	Rzeczyca	50 700,00 zł
0/03/036/36	Działka Nr 1085 (pow. 7.300 m <sup>2</sup> )	Rzeczyca	47 450,00 zł
0/03/036/44 5	Działka Nr 1110 (pow. 2.200 m <sup>2</sup> )	Rzeczyca	17 050,00 zł
0/03/036/94	Działka Nr 1120 (pow. 9.100 m <sup>2</sup> )	Rzeczyca, ul.Niska	59 150,00 zł
0/03/036/12 5	Działka Nr 1124 (pow. 200 m <sup>2</sup> )	Rzeczyca (droga do Łęga)	2 172,00 zł
0/03/036/12 6	Działka Nr 1125 (pow. 6.200 m <sup>2</sup> )	Rzeczyca, ul.Hubala	67 332,00 zł
0/03/036/95	Działka Nr 1168 (pow. 5.500 m <sup>2</sup> )	Rzeczyca, ul.Słoneczna	35 750,00 zł
0/03/036/11 7	Działka Nr 1197 (pow. 1600 m <sup>2</sup> )	Rzeczyca (droga do Łęga)	10 400,00 zł
0/03/036/25 5	Działka Nr 1199 (pow. 2.700 m <sup>2</sup> )	Rzeczyca - droga do Grotowic (przez pola)	80 379,00 zł
0/03/036/3	Działka Nr 1323 (pow. 1.400 m <sup>2</sup> )	Rzeczyca, ul.Obwodowa	9 100,00 zł
0/03/036/4	Działka Nr 1324 (pow. 1.700 m <sup>2</sup> )	Rzeczyca, ul.Kwiatowa	11 050,00 zł
0/03/036/5	Działka Nr 1325/2 (pow. 2.300 m <sup>2</sup> )	Rzeczyca, ul.Niska	14 950,00 zł
0/03/036/6	Działka Nr 1326 (pow. 1.300 m <sup>2</sup> )	Rzeczyca, ul.Obwodowa	8 450,00 zł
0/03/036/11 3	Działka Nr 1337 (pow. 2.407 m <sup>2</sup> )	Rzeczyca, ul.Spółdzielców	15 645,50 zł
0/03/036/25 6	Działka Nr 1341/1 (pow. 112 m <sup>2</sup> )	Rzeczyca	3 334,00 zł
0/03/036/25 7	Działka Nr 1341/2 (pow. 1.793 m <sup>2</sup> )	Rzeczyca	53 378,00 zł
0/03/036/42 4	Działka Nr 1079/4 (pow. 356 m <sup>2</sup> )	Rzeczyca	2 000,00 zł
0/03/036/2	Działka Nr 318/1 (pow. 75 m <sup>2</sup> )	Sadykierz	550,33 zł

0/03/036/116	Działka Nr 351 (pow. 7.400 m <sup>2</sup> )	Sadykierz-Ameryka	14 800,00 zł
0/03/036/44	Działka Nr 360 (pow. 5.800 m <sup>2</sup> )	Sadykierz	11 600,00 zł
0/03/036/276	Działka nr 461 (pow. 3700 m <sup>2</sup> )	Sadykierz	7 178,00 zł
0/03/036/29	Działka Nr 497 (pow. 3.600 m <sup>2</sup> )	Sadykierz	7 200,00 zł
0/03/036/364	Działka nr 71 (pow. 4500 m <sup>2</sup> )	Stanisławów	8 730,00 zł
0/03/036/365	Działka nr 256 (pow. 1200 m <sup>2</sup> )	Stanisławów	2 328,00 zł
0/03/036/53	Działka Nr 142 (pow. 12.000 m <sup>2</sup> )	Stanisławów	24 000,00 zł
0/03/036/77	Działka Nr 52 (pow. 4.600 m <sup>2</sup> )	Wiechnowice - Poniatówka	9 200,00 zł
0/03/036/366	Działka nr 11 (pow. 600 m <sup>2</sup> )	Wiechnowice	1 164,00 zł
0/03/036/367	Działka nr 54 (pow. 1900 m <sup>2</sup> )	Wiechnowice	3 686,00 zł
0/03/036/368	Działka nr 74 (pow. 7800 m <sup>2</sup> )	Wiechnowice	15 132,00 zł
0/03/036/369	Działka nr 81 (pow. 210 m <sup>2</sup> )	Wiechnowice	4 074,00 zł
0/03/036/370	Działka nr 147 (pow. 500 m <sup>2</sup> )	Wiechnowice	970,00 zł
0/03/036/48	Działka Nr 151 (pow. 9.100 m <sup>2</sup> )	Wiechnowice	18 200,00 zł
0/03/036/1	Działka Nr 201/1 (pow. 251 m <sup>2</sup> )	Wiechnowice	3 033,60 zł
0/03/036/371	Działka nr 1 (pow. 8700 m <sup>2</sup> )	Poniatówka	16 878,00 zł
0/03/036/372	Działka nr 12 (pow. 900 m <sup>2</sup> )	Poniatówka	1 746,00 zł
0/03/036/373	Działka nr 30 (pow. 6500 m <sup>2</sup> )	Poniatówka	1 261,00 zł
0/03/036/374	Działka nr 31 (pow. 1300 m <sup>2</sup> )	Poniatówka	2 522,00 zł
0/03/036/270	Działka nr 21 (pow. 3300 m <sup>2</sup> )	Zawady	6 402,00 zł
0/03/036/60	Działka Nr 22 (pow. 20.100 m <sup>2</sup> )	Zawady	40 200,00 zł
0/03/036/61	Działka Nr 53 (pow. 6.600 m <sup>2</sup> )	Zawady	13 200,00 zł
0/03/036/271	Działka nr 100 (pow. 7800 m <sup>2</sup> )	Zawady	15 132,00 zł
0/03/036/272	Działka nr 101 (pow. 2400 m <sup>2</sup> )	Zawady	4 656,00 zł

	0/03/036/27 3	Działka nr 111 (pow. 4300 m <sup>2</sup> )	Zawady	8 342,00 zł
	0/03/036/27 4	Działka nr 124 (pow. 2700 m <sup>2</sup> )	Zawady	5 238,00 zł
	0/03/036/27 5	Działka nr 161 (pow. 4800 m <sup>2</sup> )	Zawady	9 312,00 zł
	0/01/042/1	Działka nr 979/2 (pow. 2402 m <sup>2</sup> )	Rzeczycza	12 151,68 zł
	0/01/040/1	Działka nr 1289 (pow. 345 m <sup>2</sup> )	Łęg	1 416,80 zł
	<b>RAZEM:</b>			<b>6 436 905,37 zł</b>
<b>4. Tereny różne</b>				
<b>a. tereny różne</b>	0/05/050/1	Działka Nr 813/1 (pow. 8.600 m <sup>2</sup> )	Rzeczycza	55 900,00 zł
	0/05/050/2	Działka Nr 16 (pow. 40.300 m <sup>2</sup> )	Roszkowa Wola	131 148,63 zł
	0/05/050/3	Działka Nr 122 (pow. 1.900 m <sup>2</sup> )	Łęg	20 634,00 zł
	<b>RAZEM:</b>			<b>207 682,63 zł</b>
<b>5. Nieużytki</b>				
<b>a. nieużytki</b>	0/06/060/1	Działka Nr 709/1 (pow. 20.500 m <sup>2</sup> )	Lubocz	41 000,00 zł
	0/06/060/2	Działka Nr 709/2 (pow. 60.000 m <sup>2</sup> )	Lubocz	120 000,00 zł
	0/06/060/3	Działka Nr 168 (pow. 3.300 m <sup>2</sup> )	Łęg	35 838,00 zł
	0/06/060/4	Działka Nr 169 (pow. 2.118 m <sup>2</sup> )	Łęg	23 001,00 zł
	0/06/060/5	Działka Nr 343/5 (pow. 4.618 m <sup>2</sup> )	Łęg	50 151,48 zł
	0/01/018/1	Działka Nr 871/11 (pow. 3 018 m <sup>2</sup> )	Rzeczycza	15 269,25 zł
	0/01/018/3	Działka Nr 880/4 (pow. 552 m <sup>2</sup> )	Rzeczycza	2 798,98 zł
	0/01/018/2	Działka Nr 881/3 (pow. 15 025 m <sup>2</sup> )	Rzeczycza	76 050,40 zł
	<b>RAZEM:</b>			<b>364 109,11 zł</b>
<b>6. Wody</b>				
<b>a. grunt pod wodami</b>	0/07/070/2	Działka Nr 97/2 (pow. 4.905 m <sup>2</sup> )	Kanice	9 810,00 zł
	0/07/070/6	Działka Nr 83 (pow. 4.200 m <sup>2</sup> )	Łęg	125 034,00 zł
	0/07/070/3	Działka Nr 867/1 (pow. 148 m <sup>2</sup> )	Rzeczycza	1 276,88 zł

	0/07/070/5	Działka Nr 103 (pow. 1.400 m <sup>2</sup> )	Sadykierz	2 800,00 zł
	0/01/070/1	Działka Nr 214 (pow. 1.400 m <sup>2</sup> )	Wiechnowice	5 126,92 zł
	0/07/070/4	Działka Nr 215 (pow. 2.000 m <sup>2</sup> )	Wiechnowice	4 000,00 zł
	<b>RAZEM:</b>			<b>148 047,80 zł</b>
<b>BUDYNKI I OBIEKTY</b>				<b>26 895 368,65 zł</b>
<b>1. Budynki niemieszkalne</b>				
<b>a. zbiorniki silosy i budynki magazynowe</b>	2/25/259/3	Piwnica przy szkole	Bobrowiec	452,92 zł
	<b>RAZEM:</b>			<b>452,92 zł</b>
<b>b. budynki buirowe</b>	1/14/149/1	Budynek biurowy UG (parter)	Rzeczycza	293 353,68 zł
	1/14/149/2	Budynek biurowy UG (piętro)	Rzeczycza	659 352,06 zł
	1/14/149/3	Baza ZUK	Rzeczycza	60 000,00 zł
	1/10/105/1	Budynek biurowy ul. Parkowa	Rzeczycza	378 669,77 zł
	<b>RAZEM:</b>			<b>1 391 375,51 zł</b>
<b>c. budynki szpitali i zakładów opieki zdrowotnej</b>	1/10/106/1	Budynek przychodni Zdrowia	Rzeczycza	1 215 630,54 zł
	<b>RAZEM:</b>			<b>1 215 630,54 zł</b>
<b>d. budynki oświaty, nauki, kultury oraz budynki kultury fizycznej</b>	1/17/171/5	Budynek świetlicy wiejskiej	Brzozów	380 289,65 zł
	1/17/171/10	Budynek świetlicy wiejskiej	Grotowice	434 786,18 zł
	1/10/103/3	Budynek świetlicy wiejskiej	Jeziorzec	47 200,00 zł
	1/17/171/7	Budynek centrum rekreacyjno-sportowego	Kanice	524 847,96 zł
	1/178/145/2	Budynek świetlicy wiejskiej	Kawęczyn	63 919,83 zł
	1/18/180/1	Budynek szkolny	Lubocz	614 589,33 zł
	1/12/129/1	Budynek szkolny	Roszkowa Wola	516 564,24 zł
	1/17/171/14 /1	Budynek szkoły w Rzeczycy + kotłownia	Rzeczycza	5 441 018,99 zł

	1/178/145/1	Budynek GOK	Rzeczyca	467 652,95 zł
	1/10/107/9	Gminna Środowiskowa Hala Sportowa w Rzeczycy	Rzeczyca	5 925 428,20 zł
	1/17/171/11 /2	Budynek szkolny - nowy 1993 r.	Sadykierz	1 971 557,93 zł
	1/10/107/11	Budynek świetlicy wiejskiej	Bobrowiec	322 013,27 zł
	1/17/171/3	Budynek świetlicy wiejskiej	Zawady	293 699,93 zł
	1/10/107/14	Budynek świetlicy wiejskiej	Łęg	463 286,02 zł
	<b>RAZEM:</b>			<b>17 466 854,48 zł</b>
<b>e. Inne budynki</b>	1/19/193/1	Budynek strażnicy	Bartoszówka	579 139,68 zł
<b>niemieszkalne</b>	1/13/139/8	Budynek gospodarczy	Bobrowiec	1 941,19 zł
	1/17/171/8	Budynek szkolny - drewniany	Bobrowiec	20 362,63 zł
	1/17/171/9	Budynek szkolny - muruwany	Bobrowiec	831 127,33 zł
	1/13/139/5	Budynek składowy szkolny	Brzozów	500,00 zł
	1/19/193/2	Budynek strażnicy	Glina	313 047,02 zł
	1/198/186/5	Przystanek autobusowy	Glina	2 000,00 zł
	1/18/189/2	Budynek hydroforni	Grotowice	374 476,71 zł
	1/198/186/1 0	Przystanek autobusowy	Grotowice	2 500,00 zł
	1/10/109/11 9	Wiata przystankowa	Gustawów	7 810,50 zł
	1/10/109/20	Wiata przystankowa	Bobrowiec	8 618,25 zł
	1/10/109/21	Wiata przystankowa	Grotowice	8 618,25 zł
	1/10/109/22	Wiata przystankowa	Jeziorec	8 776,92 zł
	1/10/109/23	Wiata przystankowa	Kanice	9 171,75 zł
	1/10/109/24	Wiata przystankowa	Kawęczyn	8 187,75 zł
	1/10/109/25	Wiata przystankowa	Łęg	8 618,25 zł
	1/10/109/26	Wiata przystankowa	Rzeczyca	8 459,58 zł

	1/10/109/27	Wiata przystankowa	Wiechnowice	7 080,75 zł
	1/10/109/28	Wiata przystankowa	Zawady	8 249,25 zł
	1/10/109/29	Wiata przystankowa	Brzeg	10 148,43 zł
	1/10/109/30	Wiata przystankowa	Brzozów	10 148,43 zł
	1/10/109/31	Wiata przystankowa	Brzeziny	10 148,43 zł
	1/10/109/32	Wiata przystankowa	Kanice	10 640,43 zł
	1/10/109/33	Wiata przystankowa	Sadykierz	13 912,23 zł
	1/18/189/4	Stacja kontenerowa	Jeziorec	109 626,90 zł
	1/10/109/16	Wiata przystankowa	Kawęczyn	4 999,56 zł
	1/19/193/3	Budynek strażnicy	Lubocz	748 678,55 zł
	1/198/186/7	Przystanek autobusowy	Lubocz	2 500,00 zł
	1/198/186/6	Przystanek autobusowy	Roszkowa Wola	2 500,00 zł
	1/198/186/11	Przystanek autobusowy	Roszkowa Wola	2 039,02 zł
	1/10/109/17	Budynek WC (wysypisko)	Roszkowa Wola	1 217,00 zł
	1/10/109/18	Portiernia na byłym wysypisku śmieci	Roszkowa Wola	18 671,00 zł
	1/17/170/1	Budynek przedszkola	Rzeczyca	174 107,87 zł
	1/13/139/1	Budynek gospodarczy-UG	Rzeczyca	91 326,41 zł
	1/198/186/1	Przystanek autobusowy	Rzeczyca, ul.Mościckiego	2 000,00 zł
	1/198/186/2	Przystanek autobusowy	Rzeczyca, ul.Tomaszowska	2 500,00 zł
	1/198/186/3	Przystanek autobusowy	Rzeczyca, ul.Ks.J. Kitowicza	3 000,00 zł
	1/198/186/4	Przystanek autobusowy	Rzeczyca, ul.Mazowiecka	2 000,00 zł
	1/10/109/12	Magazyn murowany od GS	Rzeczyca	58 400,00 zł



	1/10/109/1	Budynek strażnicy	Rzeczyca	268 719,64 zł
	1/10/109/15	Publiczna toaleta wolnostojąca	Rzeczyca	49 268,52 zł
	1/18/189/1	Obiekt hydroforni	Sadykierz	666 871,52 zł
	1/19/193/4	Budynek strażnicy	Sadykierz	2 343 945,45 zł
	1/198/186/8	Przystanek autobusowy	Sadykierz	2 500,00 zł
	1/198/186/9	Przystanek autobusowy	Wiechnowice	2 500,00 zł
	<b>RAZEM:</b>			<b>6 821 055,20 zł</b>
<b>OBIEKTY INŻYNIERII LĄDOWEJ I WODNEJ</b>				<b>40 327 541,66 zł</b>
<b>1. Rurociągi, linie telekomunikacyjne i elektroenergetyczne</b>				
<b>a. rurociągi i sieci</b>	2/29/291/2	Oczyszczalnia ścieków	Bartoszkówka	2 746 752,52 zł
<b>rozdzielczej oraz lokalne linie rozdzielcze</b>	2/23/235/7/12	Sieć wodociągowa - główna i przyłącza	Bobrowiec	127 695,31 zł
	2/25/255/2	Studnia kopana	Bobrowiec	1 008,53 zł
	2/25/259/5	Szambo przy szkole	Bobrowiec	21 860,33 zł
	2/23/235/7/18	Sieć wodociągowa	Brzeg	117 783,81 zł
	2/23/235/7/16	Sieć wodociągowa - główna i przyłącza	Glina - Zawady	491 128,33 zł
	2/23/235/7/5	Sieć wodociągowa - przyłącza	Grotowice	242 894,10 zł
	2/21/211/23	Sieć wodociągowa Grotowice- Rzeczyca	Grotowice- Rzeczyca	841 726,38 zł
	2/25/259/1	Szambo przy szkole	Grotowice	1 327,00 zł
	2/23/235/7/11	Sieć wodociągowa - główna i przyłącza	Gustawów	96 885,02 zł
	2/23/235/7/3	Sieć wodociągowa - przyłącza	Jeziorec	8 981,08 zł
	2/23/235/7/4	Sieć wodociągowa - główna	Jeziorec	47 810,00 zł
	2/25/258/1/2	Ostojnik popłuczyn	Jeziorec	2 296,58 zł

2/25/255/5/3	Studnia głębinowa	Jeziorec	38 196,07 zł
2/255/4/5	Studnia kopana	Kanice	1 008,53 zł
2/23/235/7/15	Sieć wodociągowa - główna przyłącza i	Kawęczyn - Lubocz	377 005,72 zł
2/23/235/7/6	Sieć wodociągowa - główna	Łęg	71 413,27 zł
2/21/211/20	Sieć wodociągowa z przyłączami	Łęg (tereny letniskowe)	280 776,47 zł
2/23/235/7/7	Sieć wodociągowa - główna	Roszkowa Wola	182 376,86 zł
2/23/235/7/8	Sieć wodociągowa - przyłącza	Roszkowa Wola	13 323,54 zł
2/21/211/21	Sieć kanalizacyjna na byłym wysypisku śmieci	Roszkowa Wola	21 147,00 zł
2/21/211/24	Sieć kanalizacji sanitarnej dla sołectw Bartoszkówka, Bobrowiec, Sadykierz, Brzozów gmina Rzeczyca	Bartoszkówka, Bobrowiec, Sadykierz, Brzozów	3 073 066,77 zł
2/23/235/7/9	Sieć wodociągowa - główna	Rzeczyca	497 420,22 zł
2/23/235/7/10	Sieć wodociągowa - przyłącza	Rzeczyca Nowa	454 549,70 zł
2/21/211/19	Sieć wodociągowa	Rzeczyca, ul. Niska	67 908,10 zł
2/25/255/7	Studnia kopana (przedszkole)	Rzeczyca	2 171,21 zł
2/20/211/31	Studnia przy NZOZ	Rzeczyca	11 028,23 zł
2/255/4/6	Studnia wiercona po SKR	Rzeczyca	4 940,00 zł
2/21/211/22	Zbiorniki do gromadzenia nieczystości	Rzeczyca	21 977,52 zł
2/23/235/7/1	Sieć wodociągowa - przyłącza	Sadykierz	155 438,97 zł
2/23/235/7/2	Sieć wodociągowa - główna	Sadykierz	579 686,75 zł
2/23/235/7/13	Sieć wodociągowa - główna przyłącza i	Sadykierz Ameryka	33 429,32 zł

	2/23/235/7/14	Sieć wodociągowa - główna i przyłącza	Sadykierz nad strugą	22 013,58 zł
	2/25/258/1/1	Osadniki wodociągowe	Sadykierz	47 466,85 zł
	2/23/236/1	Kanalizacja odpływowa	Sadykierz	43 593,40 zł
	2/29/291/5	Studnia głębinowa	Sadykierz	565 676,02 zł
	2/25/255/5/1	Studnia głębinowa	Sadykierz	6 761,48 zł
	2/25/255/5/2	Studnia głębinowa - hydrofornia	Sadykierz	75 674,37 zł
	2/23/235/7/17	Sieć wodociągowa - główna i przyłącza	Sadykierz, Wiechnowice, Stanisławów, Bartoszkówka, Brzozów, Kanice	723 928,11 zł
	2/21/211/25	Sieć kanalizacji sanitarnej w Rzeczycy	Bobrowiec, Rzeczycy Nowa, Rzeczycy - Etap I	1 414 676,82 zł
	2/21/211/26	Sieć wodociągowa Rzeczycy ul.Leśna	Rzeczycy	33 048,89 zł
	2/255/4/3	Studnia kopana	Zawady	1 008,53 zł
	2/21/211/27	Sieć kanalizacji sanitarnej w Rzeczycy	Rzeczycy- Etap V	360 203,55 zł
	2/21/211/28	Sieć kanalizacji sanitarnej w Rzeczycy	Rzeczycy - Etap XI	472 869,68 zł
	2/21/211/29	Sieć kanalizacji sanitarnej w Rzeczycy	Rzeczycy - Etap IX Rzeczycy - Etap XIII	969 060,42 zł
	<b>RAZEM:</b>			<b>15 370 994,94 zł</b>
<b>2. Infrastruktura transportu</b>				
<b>a. autostrady, drogi ekspresowe,</b>	0/00/004/35	Droga Nr 101, 102, 286	Bartoszkówka	194 567,63 zł
<b>ekspresowe, ulice i drogi pozostałe</b>	2/26/260/12	Oświetlenie uliczne	Bartoszkówka	18 639,96 zł

	2/26/260/13	Oświetlenie uliczne	Bartoszkówka (Tłumy)	12 435,70 zł
	2/22/220/86	Droga gminna	Bartoszkówka - Mroczkowie	113 918,03 zł
	2/22/220/76	Droga dojazdowa do gruntów rolnych	Bobrowiec	324 541,51 zł
	2/24/243/6	Plac szkolny	Bobrowiec	56 247,09 zł
	2/26/260/4	Oświetlenie uliczne	Bobrowiec	14 031,69 zł
	2/26/260/10	Oświetlenie uliczne	Brzeg	5 042,50 zł
	2/22/220/36	Droga gminna	Brzozów-Kanice-Stanisławów	636 785,63 zł
	0/00/004/10	Droga Nr 7407	Grotowice	112 194,07 zł
	2/22/220/67	Droga dojazdowa do gruntów rolnych	Grotowice-Kawęczyn	193 669,89 zł
	2/22/220/89	Droga gminna	Droga gminna Lubocz-Brzeg-Grotowice-Brzeziny-Łęg	3 495 177,41 zł
	2/22/220/87	Droga gminna	Grotowice (alejki)	57 689,80 zł
	2/22/220/62	Oświetlenie uliczne	Gustawów	15 684,55 zł
	2/22/220/82	Droga gminna	Gustawów	68 820,46 zł
	2/22/220/81	Droga gminna	Jeziorzec	105 515,65 zł
	2/26/260/11	Oświetlenie uliczne	Kawęczyn	38 169,18 zł
	2/22/220/80	Droga gminna	Lubocz	655 775,14 zł
	2/24/243/1	Plac szkolny	Lubocz	41 597,60 zł
	2/22/220/74	Oświetlenie uliczne	Lubocz-Kawęczyn	39 173,82 zł
	2/22/220/64	Droga dojazdowa do gruntów rolnych	Lubocz-Kawęczyn	456 368,42 zł

0/00/004/1	Droga Nr 7403	Łęg	1 299 618,38 zł
2/22/220/55	Oświetlenie uliczne	Roszkowa Wola(Pogras zyn)	24 036,31 zł
0/00/004/34	Droga Nr 3066506	Roszkowa Wola	247 977,25 zł
0/22/220/61	Droga Nr 3066507	Roszkowa Wola - Pograszyn- Jeziorzec- Bartoszkówka - Wiechnowic e	1 442 735,25 zł
2/22/220/78	Droga wewnętrzna na byłym wysypisku śmieci	Roszkowa Wola	54 356,00 zł
0/00/004/30	Droga Nr 182	Rzeczyca, ul.Długa	2 928 790,98 zł
2/22/220/70	Droga gminna	Rzeczyca, ul. Graniczna	494 783,91 zł
0/00/004/4	Droga Nr 7401	Rzeczyca, ul. Hubala	152 097,79 zł
2/22/220/85	Droga gminna	Rzeczyca, ul.Krótką	30 384,21 zł
0/00/004/6	Droga Nr 7420	Rzeczyca, ul.Łąkowa	141 631,26 zł
0/00/004/25	Droga Nr 1120	Rzeczyca, ul.Niska	1 652 667,97 zł
2/22/220/75	Droga dojazdowa do gruntów rolnych	Rzeczyca, ul.Niska	267 291,50 zł
2/22/220/88	Droga gminna	Rzeczyca, ul.Nowa	1 722 835,86 zł
0/00/004/11	Droga Nr 66521	Rzeczyca, ul.Piaskowa	114 467,07 zł
2/22/220/84	Droga gminna	Rzeczyca ul.Polna	102 679,36 zł
2/22/220/65	Droga Nr 1168	Rzeczyca, ul.Słoneczna	358 984,23 zł
2/22/220/72	Droga	Rzeczyca, ul.Zacisze	152 007,00 zł
2/22/220/79	Droga gminna	Rzeczyca ul.Zachodnia i ul.Akacyjowa	487 582,66 zł
0/00/004/33	Droga Nr 78	Rzeczyca, ul.Zakątna	185 860,94 zł

	2/22/220/60	Droga Nr 3066509	Rzeczycy- Bobrowiec- Kawęczyn	108 965,96 zł
	2/26/260/6	Oświetlenie uliczne	Rzeczycy, ul.Długa	26 970,58 zł
	2/22/220/54	Oświetlenie uliczne	Rzeczycy, ul.Górna	9 057,40 zł
	2/22/220/58	Oświetlenie uliczne	Rzeczycy, ul.Hubala	11 724,40 zł
	2/26/260/8	Oświetlenie uliczne	Rzeczycy, ul.Lipowa	24 318,13 zł
	2/22/220/65	Oświetlenie uliczne	Rzeczycy, ul.Łąkowa	87 655,29 zł
	2/22/220/56	Oświetlenie uliczne	Rzeczycy, ul.Niska	39 526,95 zł
	2/26/260/3	Oświetlenie uliczne	Rzeczycy, ul.Parkowa, ul.Kitowicza , ul.Mazowiec ka	71 156,19 zł
	2/22/220/57	Oświetlenie uliczne	Rzeczycy, ul.Piaskowa	16 750,37 zł
	2/26/260/7	Oświetlenie uliczne	Rzeczycy, ul.Słoneczna	8 738,04 zł
	2/22/220/53	Oświetlenie uliczne	Rzeczycy, ul.Tomaszo wska	66 934,77 zł
	2/22/220/73	Oświetlenie uliczne	Rzeczycy, ul.Zachodnia	27 042,16 zł
	2/26/260/1	Oświetlenie uliczne	Rzeczycy, ul.Zielona	5 411,58 zł
	2/26/260/9	Oświetlenie uliczne	Rzeczycy, ul.Zielona, ul.Zakątna	7 506,90 zł
	2/22/220/52	Plac i chodnik przy przychodni zdrowia w Rzeczycy	Rzeczycy	37 499,43 zł
	0/00/009/59	Droga Nr 351	Sadykierz- Ameryka	325 812,02 zł
	2/22/220/83	Droga gminna	Sadykierz - Marianka	80 244,89 zł
	2/22/220/77	Oświetlenie uliczne	Sadykierz- Brzozów	66 325,12 zł
	2/26/260/5	Oświetlenie uliczne	Wiechnowic e	3 800,00 zł
	2/22/220/63	Droga dojazdowa do gruntów rolnych	Zawady- Paulin	98 532,62 zł

2/22/220/71	Droga dojazdowa do gruntów rolnych	Zawady	173 326,34 zł
0/00/009/3	Plac przy GOK	Rzeczyca	5 656,80 zł
2/22/220/94	Droga gminna	Bobrowiec (szkolna)	33 040,68 zł
2/22/220/92	Droga gminna	Rzeczyca ul. Górna	14 687,95 zł
2/22/220/93	Droga gminna	Rzeczyca ul. Kwiatowa	131 569,79 zł
2/22/220/95	Droga gminna	Sadykierz	21 488,81 zł
2/22/220/96	Droga gminna	Rzeczyca ul. Parkowa	6 564,26 zł
2/22/220/97	Droga gminna	Rzeczyca ul. Wiśniowa - Brzozów	144 366,95 zł
2/22/220/98	Droga gminna	Jeziorec	43 029,04 zł
00/003-003/2	Plac GS	Rzeczyca	28 215,70 zł
2/22/220/101	Droga gminna	Kanice - Sierzchowy	9 988,18 zł
2/22/220/100	Droga gminna	Roszkowa Wola zjazd do łąk	22 314,50 zł
2/22/220/103	Droga gminna	Glina	12 054,00 zł
2/22/220/102	Droga gminna	Glina	10 792,64 zł
2/22/220/99	Droga gminna	Roszkowa Wola Kolonia	8 000,00 zł
2/22/220/104	Droga gminna w Glinie. Działka 40.	Glina	413 979,30 zł
2/22/220/68	Oświetlenie uliczne	Zawady	16 153,24 zł
2/22/220/109	Ciąg pieszo-jezdny Łąkowa-Zacisze	Rzeczyca	210 063,80 zł
2/22/220/105	Droga gminna w Rzeczycy ul. Spółdzielców	Rzeczyca	293 161,45 zł
2/22/220/106	Droga gminna we wsi Kanice	Kanice	505 059,98 zł
2/22/220/107	Droga gminna Wiechnowice - Sierzchowy	Wiechnowice - Sierzchowy	76 564,14 zł

	<b>RAZEM:</b>			<b>21 820 884,01 zł</b>
<b>b. melioracje szczegółowe</b>	2/22/225/1	Zbiornik retencyjny wodny	Jeziorzec	41 252,43 zł
	0/00/006-2	Sadzakawa	Kanice	63 532,75 zł
	2/22/225/2	Zbiornik wodny	Łęg	43 188,49 zł
	2/22/225/4	Zbiornik wodny	Sadykierz	21 948,98 zł
	2/22/225/5	Zbiornik retencyjny	Wiechnowice	55 818,10 zł
	<b>RAZEM:</b>			<b>225 740,75 zł</b>
<b>3. Pozostałe obiekty inżynierii lądowej i wodnej</b>				
<b>a. obiekty inżynierii lądowej i wodnej gdzie indziej niesklasyfikowane</b>	1/19/199/7	Śmietnik, WC	Bobrowiec	1 478,85 zł
	2/29/298/7	Ogrodzenie szkoły	Bobrowiec	17 318,83 zł
	2/29/298/6	Ogrodzenie (hydrofornia)	Grotowice	3 305,15 zł
	2/29/298/5	Ogrodzenie (hydrofornia)	Jeziorzec	2 675,55 zł
	2/25/255/4	Studnia kopana	Lubocz	1 327,00 zł
	2/25/255/3	Studnia głębinowa	Lubocz	8 492,87 zł
	2/29/298/6	Ogrodzenie szkoły	Lubocz	4 769,07 zł
	2/25/255/3	Studnia kopana	Roszkowa Wola	1 300,46 zł
	2/29/291/4	Boisko sportowe	Roszkowa Wola	513 730,87 zł
	2/29/291/6	Brodzik dezynfekcyjny	Roszkowa Wola	10 073,00 zł
	2/29/291/7	Mogielnik	Roszkowa Wola	26 062,00 zł
	2/29/291/5	Ogrodzenie terenu po byłym wysypisku śmieci	Roszkowa Wola	33 325,00 zł
	2/29/291/8	Wiata na byłym wysypisku śmieci	Roszkowa Wola	91 508,00 zł
	0/00/009/1	Ogrodzenie agronomówki	Rzeczyca	5 751,70 zł
	2/29/299/1	Palenisko - grill (GOK)	Rzeczyca	10 759,17 zł
	2/29/299/2	Scena przy GOK	Rzeczyca	10 637,64 zł



	2/25/255/5	Studnia kopana - szkoła	Rzeczycza	5 945,02 zł
	2/29/291/3	Centrum rekreacyjno- sportowe	Rzeczycza	309 948,31 zł
	3/29/291/9	Plac zabaw	Sadykierz	119 537,55 zł
	2/29/298/14 /2	Ogrodzenie szkoły	Sadykierz	28 444,99 zł
	<b>RAZEM:</b>			<b>1 206 391,03 zł</b>
<b>b. obiekty sportowe i rekreacyjne</b>	2/29/290/2	Kompleks rekreacyjno- sportowy	Rzeczycza (ul.Kitowicz a)	1 580 565,81 zł
	2/29/290/1	Trybuny boiskowe - demontowalne	Rzeczycza	26 346,60 zł
	3/29/291/11	Plac zabaw	Lubocz	96 618,52 zł
	<b>RAZEM:</b>			<b>1 703 530,93 zł</b>
<b>KOTŁY I MASZYNY ENERGETYCZNE</b>				<b>65 368,99 zł</b>
<b>a. Zespoły elektroenerge- tyczne z silnikami spalinowymi na paliwo lekkie</b>	3/34/343/1	Zespół spalinowo- elektryczny Z.S.E. PAD- 36-3/400/P1	Rzeczycza	27 869,00 zł
	<b>RAZEM:</b>			<b>27 869,00 zł</b>
<b>b. pozostałe turbozespoły i zespoły prądotwórcze</b>	3/34/348/1	Agregat prądotwórczy na przyczepie	Rzeczycza	37 499,99 zł
	<b>RAZEM:</b>			<b>37 499,99 zł</b>
<b>MASZYNY, URZĄDZENIA I APARATY OGÓLNEGO ZASTOSOWANIA</b>				<b>3 042 059,02 zł</b>
<b>1. Maszyny i urządzenia do przetwarzania i sprężania cieczy i gazów</b>				
<b>a. pompy wirowe</b>	4/441/2/4	Pompa wirowa	Roszkowa Wola	3 257,40 zł
	4/44/441/8	Motompompa WT-20 X Honda		4 428,00 zł
	4/44/441/7	Pompa półszlamowa SSt-80HX	Rzeczycza	4 386,52 zł
	4/44/441/11	Pompa głębinowa	Grotowice	10 242,62 zł

	4/44/441/12	Pompa głębinowa	Jeziorec	6 954,42 zł
	4/44/441/9	Pompa sieciowa	Grotowice	6 000,00 zł
	<b>RAZEM:</b>			<b>35 268,96 zł</b>
<b>b. wentylatory</b>	4/44/446/1	Agregat odymiający	Rzeczycza	4 442,00 zł
	<b>RAZEM:</b>			<b>4 442,00 zł</b>
<b>c. inne maszyny i urządzenia do przetłaczania i sprężania cieczy i gazów</b>	4/41/441/8/1	Motopompa strażacka	Bartoszkówka	1 947,16 zł
	<b>RAZEM:</b>			<b>1 947,16 zł</b>
<b>d. pozostałe aparaty do wymiany ciepła</b>	4/46/469/1	Pompa ciepła	Rzeczycza	2 024 090,00 zł
	4/46/469/2	Pompa ciepła	Sadykierz	780 189,00 zł
	<b>RAZEM:</b>			<b>2 804 279,00 zł</b>
<b>2. Pozostałe maszyny, urządzenia i aparaty specjalizowane i specjalne ogólnego zastosowania</b>				
<b>a. zespoły komputerowe</b>	4/48/487/1	Serwer Dell	Rzeczycza	39 998,37 zł
	4/49/491/7	Zestaw komputerowy (GOK)	Rzeczycza	4 397,38 zł
	4/49/491/11	Drukarka HP 3820 (PSP Bobrowiec)	Bobrowiec	490,00 zł
	4/49/491/12	Drukarka HP 3820 (PSP Sadykierz)	Sadykierz	515,00 zł
	4/49/491/1-3	Zasilacz UPS (PSP Rzeczycza)	Rzeczycza	440,00 zł
	4/49/491/30	Skaner (GCI)	Rzeczycza	481,87 zł
	4/49/491/37	Zestaw komputerowy (GCI)	Rzeczycza	1 183,40 zł
	4/49/491/51	Zestawy komputerowe (U.G.)	Rzeczycza	732,00 zł
	4/49/491/52	Zestawy komputerowe (U.G.)	Rzeczycza	2 989,00 zł
	4/49/491/54	Drukarka laserowa OKI B6200DN (U.G.)	Rzeczycza	3 294,00 zł
	4/49/491/1/14	Zestaw komputerowy (PSP Sadykierz)	Sadykierz	2 260,00 zł
	4/49/491/60	Projektor BenQ Mp720P (U.G.)	Rzeczycza	4 000,00 zł

	4/49/491/65	Zestaw komputerowy (U.G.)	Rzeczycza	500,20 zł
	4/49/491/67	Zestaw komputerowy (U.G.)	Rzeczycza	988,20 zł
	4/49/491/68	Serwer baz danych	Rzeczycza	39 600,00 zł
	4/49/491/69	Zestaw komputerowy (U.G.)	Rzeczycza	3 550,00 zł
	4/49/491/84	Serwer Typ C (U.G.)	Rzeczycza	7 373,85 zł
	4/49/491/85	Serwer Typ D (U.G.)	Rzeczycza	6 785,91 zł
	4/49/491/86	Urządzenie do backupu typ B (U.G.)	Rzeczycza	7 432,89 zł
	4/49/491/87	Firewall (U.G.)	Rzeczycza	10 475,09 zł
	4/49/491/88	Przełącznik dostępowy (U.G.)	Rzeczycza	7 059,92 zł
	4/49/491/89	Infomat (U.G.)	Rzeczycza	10 125,36 zł
	4/49/491/90	Zestwa inkasencki - PSION	Rzeczycza	10 594,73 zł
	4/49/491/91	Komputer	Rzeczycza	2 127,05 zł
	4/49/491/21	Zestaw komputerowy	Rzeczycza	3 610,00 zł
	4/49/491/93	Zestaw komputerowy HP DC 8000 CTM	Rzeczycza	25 117,68 zł
	<b>RAZEM:</b>			<b>196 121,90 zł</b>
<b>SPECJALISTYCZNE MASZyny, URZĄDZENIA I APARATY</b>				<b>802 910,74 zł</b>
<b>1. Maszyny, urządzenia i aparaty do ścinki drzew oraz obróbki drewna</b>				
	5/54/540/1	Rozdrabniacz do drewna	Rzeczycza	8 511,60 zł
	<b>RAZEM:</b>			<b>8 511,60 zł</b>
<b>2. Maszyny, urządzenia i aparaty przemysłu gastronomicznego</b>				
	5/57/578/1	Kuchnia polowa KP-200	Rzeczycza	8 554,29 zł
	5/57/578/2	Kuchnia gazowa TG-637	Rzeczycza	3 594,14 zł
	5/57/578/3	Piec konwekcyjno-parowy	Sadykierz	23 603,60 zł
	<b>RAZEM:</b>			<b>35 752,03 zł</b>

<b>3. Maszyny do robót ziemnych, budowlanych i drogowych</b>				
<b>a. maszyny do robót budowlanych</b>	5/581/0/1	Urządzenie do wyrobu kostki	Rzeczycza	6 888,50 zł
<b>b. maszyny do robót ziemnych i fundamntalnych</b>	5/58/580/2	Koparko-ładowarka	Rzeczycza	328 197,20 zł
	<b>RAZEM:</b>			<b>335 085,70 zł</b>
<b>c. maszyny do robót drogowych</b>	5/58/582-0/1	Zagęszczarka do gruntu BELLE PCX500A	Rzeczycza	5 246,00 zł
	5/58/582-1/2	Rozsypywacz gypsu	Rzeczycza	110 700,00 zł
	5/58/582-1/1	Skrapiaarka emulsji	Rzeczycza	110 700,00 zł
	5/58/582-3/2	Kosiarka bijakowa tylna-boczna KBRP	Rzeczycza	21 400,00 zł
	5/58/582-3/1	Kosiarka wysięgnikowa KWT 650	Rzeczycza	58 000,00 zł
	5/58/582-3/5	Pług śnieżny Alps 331	Rzeczycza	14 450,00 zł
	5/58/582-3/4	Pług wirnikowy	Rzeczycza	14 750,00 zł
	5/58/582-3/3	Posypywarka samozaładowawcza Sahara	Rzeczycza	11 090,00 zł
	<b>RAZEM:</b>			<b>346 336,00 zł</b>
	<b>4. Maszyny i narzędzia pielęgnacyjne</b>			
<b>a. maszyny i narzędzia pielęgnacyjne</b>	5/59/592/1	Urządzenie do czyszczenia hali	Rzeczycza	10 018,84 zł
	5/59/592/2	Kosiarka samojezdna	Rzeczycza	14 690,00 zł
	5/59/592/3	Traktor ogrodowy z osprzętem	Rzeczycza	35 278,00 zł
	<b>RAZEM:</b>			<b>59 986,84 zł</b>
<b>b. pozostałe maszyny i urządzenia różne</b>	5/59/599/1	Kosiarka traktorek	Rzeczycza	5 328,00 zł
	5/59/599/2	Kosiarka samojezdna	Rzeczycza	6 097,56 zł
	5/59/599/3	Odsnieżarka	Rzeczycza	5 813,01 zł
<b>RAZEM:</b>			<b>17 238,57 zł</b>	

<b>URZĄDZENIA TECHNICZNE</b>				<b>1 901 188,47 zł</b>
<b>1. Urządzenia telewizyjne i radiotechniczne, urządzenia i aparaty dla telefonii</b>				
<b>a. urządzenia elektroakustyczne i elektrowizyjne</b>	6/62/622/1	System monitoringu wizyjnego	Rzeczyca	34 014,71 zł
	6/62/622/2	System monitoringu wizyjnego	Rzeczyca	45 494,16 zł
	<b>RAZEM:</b>			<b>79 508,87 zł</b>
<b>b. urządzenia teletransmisji przewodowej</b>	6/62/623/3	Radiotelefon Motorola	Rzeczyca	2 130,12 zł
	6/62/623/4	Telefaks Panasonic (GCI)	Rzeczyca	1 217,56 zł
	6/62/623/5	Telefon Panasonic (GCI)	Rzeczyca	385,00 zł
	6/62/623/1/13	Telefaks (PSP Sadykierz)	Sadykierz	865,00 zł
	<b>RAZEM:</b>			<b>4 597,68 zł</b>
<b>c. urządzenia alarmowe i sygnalizacyjne</b>	62/624/113 1-91/1	System alarmowy (OSP Rzeczyca)	Rzeczyca	2 936,50 zł
	6/62/624/2	System alarmowy (Karczma)	Rzeczyca	4 560,60 zł
	<b>RAZEM:</b>			<b>7 497,10 zł</b>
<b>d. urządzenia telefoniczne</b>	6/62/626/1	Centrala telefoniczna (U.G.)	Rzeczyca	4 929,80 zł
	<b>RAZEM:</b>			<b>4 929,80 zł</b>
<b>e. inne urządzenia tele- i radiotechniczne</b>	6/621/1153	Telewizor Philips (GOK)	Rzeczyca	1 847,02 zł
	<b>RAZEM:</b>			<b>1 847,02 zł</b>
<b>2. Urządzenia nieprzemysłowe</b>				
<b>a. pozostałe urządzenia nieprzemysłowe</b>	6/66/669/1	Pompa ciepła z instalacją elektryczną		171 211,27 zł
	6/66/669/10	Pompa ciepła z instalacją elektryczną		17 756,82 zł
	6/66/669/11	Pompa ciepła z instalacją elektryczną		17 756,82 zł
	6/66/669/12	Pompa ciepła z instalacją elektryczną		17 756,82 zł

	6/66/669/13	Pompa ciepła z instalacją elektryczną		17 756,82 zł
	6/66/669/14	Pompa ciepła z instalacją elektryczną		17 756,82 zł
	6/66/669/15	Pompa ciepła z instalacją elektryczną		17 756,82 zł
	6/66/669/16	Pompa ciepła z instalacją elektryczną		17 756,82 zł
	6/66/669/17	Pompa ciepła z instalacją elektryczną		17 756,82 zł
	6/66/669/18	Pompa ciepła z instalacją elektryczną		17 756,82 zł
	6/66/669/19	Pompa ciepła z instalacją elektryczną		17 756,82 zł
	6/66/669/2	Pompa ciepła z instalacją elektryczną		210 589,70 zł
	6/66/669/20	Pompa ciepła z instalacją elektryczną		17 756,82 zł
	6/66/669/21	Pompa ciepła z instalacją elektryczną		17 756,82 zł
	6/66/669/22	Pompa ciepła z instalacją elektryczną		17 756,82 zł
	6/66/669/23	Pompa ciepła z instalacją elektryczną		17 756,82 zł
	6/66/669/24	Pompa ciepła z instalacją elektryczną		17 756,82 zł
	6/66/669/25	Pompa ciepła z instalacją elektryczną		17 756,82 zł
	6/66/669/26	Pompa ciepła z instalacją elektryczną		17 756,82 zł
	6/66/669/27	Pompa ciepła z instalacją elektryczną		17 756,82 zł
	6/66/669/28	Pompa ciepła z instalacją elektryczną		17 756,82 zł
	6/66/669/29	Pompa ciepła z instalacją elektryczną		17 756,82 zł
	6/66/669/3	Pompa ciepła z instalacją elektryczną		17 756,82 zł
	6/66/669/30	Pompa ciepła z instalacją elektryczną		17 756,82 zł
	6/66/669/31	Pompa ciepła z instalacją elektryczną		17 756,82 zł
	6/66/669/32	Pompa ciepła z instalacją elektryczną		17 756,82 zł

	6/66/669/33	Pompa ciepła z instalacją elektryczną		17 756,82 zł
	6/66/669/4	Pompa ciepła z instalacją elektryczną		17 756,82 zł
	6/66/669/5	Pompa ciepła z instalacją elektryczną		17 756,82 zł
	6/66/669/6	Pompa ciepła z instalacją elektryczną		17 756,82 zł
	6/66/669/7	Pompa ciepła z instalacją elektryczną		17 756,82 zł
	6/66/669/8	Pompa ciepła z instalacją elektryczną		17 756,82 zł
	6/66/669/9	Pompa ciepła z instalacją elektryczną		17 756,82 zł
	6/66/669/34	Instalacja fotowoltaiczna	Bartoszkówka Oczyszczalnia Ścieków	119 615,65 zł
	6/66/669/35	Instalacja fotowoltaiczna	Hydrofornia Grotowice	54 822,90 zł
	6/66/669/36	Instalacja fotowoltaiczna	Hydrofornia Sadykierz	64 598,42 zł
	6/66/669/3	Instalacja fotowoltaiczna	Rzeczyca	365 610,78 zł
	6/66/669/37	Instalacja fotowoltaiczna	Sadykierz	227 815,46 zł
	<b>RAZEM:</b>			<b>1 764 725,60 zł</b>
<b>3. Pozostałe urządzenia techniczne</b>				
<b>a. kontenery</b>	6/68/681/36	Kontener na śmieci	teren gminy	1 305,40 zł
	<b>RAZEM:</b>			<b>1 305,40 zł</b>
<b>4. Urządzenia przeciwpożarowe</b>				
<b>a. urządzenia przeciwpożarowe</b>	6/63/663/1	Motopompa pożarnicza Thatsu	Rzeczyca	36 777,00 zł
	<b>RAZEM:</b>			<b>36 777,00 zł</b>
<b>ŚRODKI TRANSPORTU</b>				
<b>1. Pojazdy mechaniczne</b>				

<b>a. samochody osobowe</b>	7/74/741/4	Samochód osobowy Volkswagen Caravelle	Rzeczyca	143 380,49 zł
	7/74/741/5	Samochód służbowy Skoda Octavia III Ambition	Rzeczyca	69 900,00 zł
	7/74/741/6	Skoda Fabia	Rzeczyca	3 500,00 zł
	7/74/741/7	Skoda fabia	Rzeczyca	3 500,00 zł
	7/74/741/8	Skoda Fabia	Rzeczyca	3 800,00 zł
	<b>RAZEM:</b>			<b>224 080,49 zł</b>
<b>b. samochody ciężarowe</b>	7/74/742/3	Samochód ciężarowy Renault Master	Rzeczyca	57 585,00 zł
	7/74/742/5	Samochód MAN	Rzeczyca	368 800,00 zł
	7/74/742/4	Samochód ciężarowy Star 266 -R 137	Rzeczyca	595 017,00 zł
	<b>RAZEM:</b>			<b>1 021 402,00 zł</b>
<b>c. samochody specjalne</b>	7/743/1/3	Samochód specjalny pożarniczy	Lubocz	26 866,94 zł
	7/74/743/8	Samochód pożarniczy "Jelcz"	Lubocz	118 655,00 zł
	7/743/1/1	Samochód pożarniczy "Jelcz"	Rzeczyca	122 447,23 zł
	7/743/1/5	Samochód asenizacyjny	Rzeczyca	99 491,00 zł
	7/74/743/9	Samochód specjalny, pożarniczy ratowniczo-gaśniczy MAN	Rzeczyca	659 979,02 zł
	7/74/743/10	Wóz strażacki Kamaz	Rzeczyca	1 000 000,00 zł
	7/743/1/2	Samochód specjalny pożarniczy	Sadykierz	145 346,62 zł
	<b>RAZEM:</b>			<b>2 172 785,81 zł</b>
	7/74/744/5	Autobus A0909L.05	Rzeczyca	336 598,00 zł
	7/74/744/6	Autobus pasażerski Autosan H9	Rzeczyca	185 000,00 zł
	<b>RAZEM:</b>			<b>521 598,00 zł</b>
	7/746/1/3	Ciągnik rolniczy Deutz-Fahr Agrottron 6160	Rzeczyca	336 500,00 zł
	<b>RAZEM:</b>			<b>336 500,00 zł</b>



<b>f. przyczepy</b>	7/748/2/1	Przyczepa strażacka (OSP)	Brzozów	3 992,79 zł
	7/748/2/3	Przyczepa strażacka (OSP)	Glina	3 948,18 zł
	7/748/2/2	Przyczepa strażacka (OSP)	Kanice	2 750,64 zł
	7/748/3/1	Przyczepa oświetleniowa (OSP)	Rzeczycza	1 952,00 zł
	7/748/4/2	Przyczepka lekka typ B 750	Rzeczycza	6 886,66 zł
	7/748/1/4	Przyczepa rolnicza Zastaw D737BA-10	Rzeczycza	46 000,00 zł
	7/748/1/1	Przyczepa cysterna (OSP)	Sadykierz	4 435,57 zł
	<b>RAZEM:</b>			<b>69 965,84 zł</b>
<b>2. Pozostały tabor bezszynowy</b>				
<b>a. inne wózki jezdniowe</b>	7/76/768-5/1/1	Wózek do transportu kontenerów	Rzeczycza	15 000,00 zł
	<b>RAZEM:</b>			<b>15 000,00 zł</b>
<b>NARZĘDZIA, PRZYRZĄDY, RUCHOMOŚCI I WYPOSAŻENIE</b>				<b>150 869,30 zł</b>
<b>1. Narzędzia, przyrządy, ruchomości i wyposażenie</b>				
<b>a. wyposażenie techniczne dla prac biurowych</b>	8/803/2/7	Kserokopiarka (PSP Rzeczycza)	Rzeczycza	6 250,00 zł
	8/803/2/12	Kserokopiarka SHARP	Rzeczycza	5 124,00 zł
	8/803/2/8	Urządzenie wielofunkcyjne (kserokopiarka AR-5316) (UG)	Rzeczycza	3 499,00 zł
	8/80/803-2/10	Kserokopiarka Konica Minolta (UG)	Rzeczycza	6 450,00 zł
	8/80/803-2/11	Urządzenie Ricoh Aficio	Rzeczycza	6 888,00 zł
	8/80/803-2/12	Urządzenie wielofunkcyjne Ricoh MP	Rzeczycza	4 308,94 zł
	8/80/803/13	Drukarka 3D	Rzeczycza	12 915,00 zł
	<b>RAZEM:</b>			<b>45 434,94 zł</b>
<b>b. kioski, baraki, domki camingowe</b>	8/80/806/1/1	Altana romantica	Sadykierz	6 060,27 zł

	8/80/806/1	Obiekt budowlany - KIOSK	Rzeczyca	6 300,00 zł
	8/80/806/2	Namiot plenerowy	Lubocz	25 000,00 zł
	<b>RAZEM:</b>			<b>37 360,27 zł</b>
<b>c. wyposażenie pozostałe</b>	8/80/808/2	Karuzela tarczowa (świetlica wiejska)	Kanice	4 305,00 zł
	8/80/808/1	Stół bilardowy (świetlica wiejska)	Glina	3 999,96 zł
	8/80/809/1	Brama - Atlas wielostnowiskowy	Rzeczyca	23 920,63 zł
	8/80/809/2	Podłoga modułowa	Rzeczyca	10 393,50 zł
	8/80/809/3	Podłoga modułowa	Brzeg	10 455,00 zł
	<b>RAZEM:</b>			<b>53 074,09 zł</b>
<b>d. wyposażenie, aparaty i sprzęt medyczny</b>	8/80/802/1	Fotel ginekologiczny	Rzeczyca	10 600,00 zł
	8/80/802/2	Kardiogram	Rzeczyca	4 400,00 zł
	<b>RAZEM:</b>			<b>15 000,00 zł</b>
				<b>88 306 955,88 zł</b>

## V. Informacja o realizacji polityk, programów i strategii

### Planowanie przestrzenne

Podstawowym dokumentem planistycznym określającym politykę przestrzenną gminy, w tym lokalne zasady zagospodarowania przestrzennego jest Studium uwarunkowań i kierunków zagospodarowania przestrzennego Gminy Rzeczyca, które zostało przyjęte przez Radę Gminy Rzeczyca Uchwałą Nr XXXII/221/2021 z dnia 10 września 2021 r.

W 2021 roku przystąpiono do zmian poniższych miejscowych planów zagospodarowania przestrzennego:

- zmiana miejscowego planu zagospodarowania przestrzennego dla obszaru w rejonie ul. Parkowej w Rzeczycy - dokument uchwalono na mocy Uchwały Nr XXXI/215/2021 Rady Gminy Rzeczyca z dnia 16 sierpnia 2021 r.;
- - zmiana miejscowego planu zagospodarowania przestrzennego dla części obszaru wsi Kanice oraz części obszaru wsi Wiechnowice w gminie Rzeczyca

- - sporządzenie miejscowego planu zagospodarowania przestrzennego dla terenu położonego w rejonie ul. I. Mościckiego w Rzeczyca
- - sporządzenie miejscowego planu zagospodarowania przestrzennego dla działki o nr ewid. 59 obręb Bartoszkówka w gminie Rzeczyca.

Ponadto w 2021 roku do Wójta Gminy Rzeczyca wpłynęło łącznie 74 wnioski dotyczące wydania decyzji o warunkach zabudowy, 6 wniosków dotyczyło zmiany ostatecznej decyzji o warunkach zabudowy (5 zakończone pomyślnie, 1 odmowa zmiany ostatecznej decyzji o warunkach zabudowy) oraz 5 wniosków o przeniesienie ww. decyzji (5 spraw zakończonych wydaniem decyzji o przeniesienie). Postępowania administracyjne w 51 przypadkach zostały zakończone pozytywnie poprzez wydanie decyzji o warunkach zabudowy dla wnioskowanej zmiany sposobu zagospodarowania terenu lub sposobu użytkowania obiektu budowlanego. Umorzono 2 postępowania administracyjne w sprawie ustalenie warunków zabudowy na wniosek strony. W ciągu całego roku sprawozdawczego wycofano 3 wnioski. Umorzono na wniosek inwestora 2 postępowania administracyjne oraz 2 postępowania zawieszono. Postępowania administracyjne wszczęte na pozostałe wnioski w dalszym ciągu się toczą (dotyczy 33 spraw) W ciągu całego roku sprawozdawczego pozostawiono 4 wniosków bez rozpoznania z uwagi na nie uzupełnienie przez Inwestora braków formalnych. W 2021 roku Wójt Gminy Rzeczyca wydał 33 decyzji o warunkach zabudowy, które dotyczyły następujących rodzajów budownictwa:

- zabudowa mieszkaniowa jednorodzinna – 25 decyzji;
- zabudowa produkcyjno-usługowa – 2 decyzje;
- zabudowa garażowa – 2 decyzje;
- Farmy Fotowoltaiczne- 4 decyzje.

Ponadto wydano jeszcze 18 decyzji o ustaleniu warunków zabudowy na wnioski zarejestrowane w 2020 roku, które dotyczyły następujących rodzajów budownictwa:

- zabudowa mieszkaniowa jednorodzinna – 8 decyzji,
- zmiana sposobu użytkowania budynku – 2 decyzje,
- zabudowa produkcyjno-usługowa – 1 decyzja;
- Farmy Fotowoltaiczne- 4 decyzje,
- Budowa silosów- 1 decyzja,
- zabudowa garażowo - gospodarcza – 2 decyzje.

W 2021 roku do Wójta Gminy Rzeczyca wpłynęło łącznie 5 wniosków o wydanie decyzji o ustaleniu lokalizacji inwestycji celu publicznego, które dotyczyły następujących rodzajów inwestycji:

- budowa złącza kablowego średniego napięcia;
- budowa 2 zbiorników retencyjnych wody pitnej, obudów 2 studni głębinowych;
- Rozbudowie sieci Sn i nn;
- Rozbudowie drogi gminnej od miejscowości Pugraszyn do miejscowości Jeziorzec;
- Budowie sieci wodociągowej.

## **PROGRAM OPIEKI NAD ZABYTKAMI GMINY RZECZYCA oraz GMINNA EWIDENCJA ZABYTKÓW**

W 2021 roku przystąpiono do sporządzenia Gminnego Programu Opieki Nad Zabytkami dla Gminy Rzeczyca oraz Gminnej Ewidencji Zabytków. Poprzednie dokumenty w tym zakresie uległy dezaktualizacji. W 2021 roku powstały projekty aktualizacji powyższych dokumentów, które po uzgodnieniu z WUOZ w Łodzi zostaną przyjęte w roku 2022.

Przedmiotem Gminnego Programu Opieki nad Zabytkami gminy Rzeczyca jest problematyka ochrony dziedzictwa kulturowego gminy Rzeczyca. Celem tego opracowania sporządzonego na okres 4 lat jest określenie głównych zadań i kierunków działań na rzecz ochrony i opieki nad zabytkami. Program ma na celu zahamowanie degradacji zabytków i doprowadzenie do poprawy ich stanu przy jednoczesnym uwzględnieniu uwarunkowań ochrony przyrody i równowagi ekologicznej. Zabytki powinny stanowić atrakcję dla społeczeństwa oraz dawać impuls do podejmowania działań mających na celu zwiększenie środków finansowych na opiekę nad zabytkami oraz być wykorzystywane do celów turystycznych i edukacyjnych.

Formami ochrony zabytków są:

- Wpis do rejestru zabytków;
- uznanie za pomnik historii;
- utworzenie parku kulturowego;
- ustalenia ochrony w miejscowym planie zagospodarowania przestrzennego albo w decyzji o ustaleniu lokalizacji inwestycji celu publicznego, decyzji o warunkach zabudowy, decyzji o zezwoleniu na realizację inwestycji drogowej, decyzji o ustaleniu lokalizacji linii kolejowej lub decyzji o zezwoleniu na realizację inwestycji w zakresie lotniska użytku publicznego.

Rada gminy, po zasięgnięciu opinii wojewódzkiego konserwatora zabytków, na podstawie uchwały, może utworzyć park kulturowy w celu ochrony krajobrazu kulturowego i tradycji budowlano-osadniczej.

Na terenie parku kulturowego mogą być ustanowione zasady dotyczące korzystania z nieruchomości, prowadzenia prac budowlanych, działalności przemysłowej, rolniczej, hodowlanej lub usługowej, umieszczania ogłoszeń reklamowych i znaków niezwiązanych z ochroną parku kulturowego, z wyjątkiem znaków drogowych i znaków związanych z ochroną porządku i bezpieczeństwa publicznego.

Ochronę zabytków i opiekę nad zabytkami uwzględnia się przy sporządzaniu strategii rozwoju gmin, studiów uwarunkowań i kierunków zagospodarowania przestrzennego gmin oraz miejscowych planów zagospodarowania przestrzennego albo decyzji o ustaleniu lokalizacji inwestycji celu publicznego, decyzji o warunkach zabudowy, decyzji o zezwoleniu na realizację inwestycji drogowej, decyzji o ustaleniu lokalizacji linii kolejowej lub decyzji o zezwoleniu na realizację inwestycji w zakresie lotniska użytku publicznego, w których należy uwzględnić m.in.: zapisy z krajowego programu ochrony zabytków i opieki nad zabytkami; rozwiązania niezbędne do zapobiegania zagrożeniom dla zabytków, zapewnienia im ochrony przy realizacji inwestycji oraz przywracania zabytków do jak najlepszego stanu.

Powyższe projekty i zmiany planu zagospodarowania przestrzennego podlegają uzgodnieniu z wojewódzkim konserwatorem zabytków w zakresie kształtowania zabudowy i zagospodarowania terenu.

Podstawą do sporządzenia programu opieki nad zabytkami jest Gminna Ewidencja Zabytków nieruchomości w tym archeologicznych wykonana dla danej gminy.

Wójt prowadzi gminną ewidencję zabytków w formie zbioru kart adresowych zabytków nieruchomości z terenu gminy.

W gminnej ewidencji zabytków powinny być ujęte:

- Zabytki nieruchome wpisane do rejestru;
- inne zabytki nieruchome znajdujące się w wojewódzkiej ewidencji zabytków;
- inne zabytki nieruchome wyznaczone przez wójta w porozumieniu z wojewódzkim konserwatorem zabytków.

Organami ochrony zabytków są:

- Minister właściwy do spraw kultury i ochrony dziedzictwa narodowego, w imieniu którego zadania i kompetencje, w tym zakresie, wykonuje Generalny Konserwator Zabytków;
- wojewoda, w imieniu którego zadania i kompetencje, w tym zakresie, wykonuje wojewódzki konserwator zabytków.

W budżecie Gminy Rzeszyca na rok 2021 zabezpieczono środki finansowe na wykonanie aktualizacji Gminnego Programu Ochrony Zabytków. Planuje się zlecenie powyższej usługi podmiotowi zewnętrznemu, posiadającemu odpowiednie kwalifikacje oraz doświadczenie zawodowe.

## **PROGRAM OCHRONY ŚRODOWISKA DLA GMINY RZESZYCA NA LATA 2021-2024 Z PERSPEKTYWĄ 2025-2028**

W 2021 roku przystąpiono do sporządzenia „Programu Ochrony Środowiska dla Gminy Rzeszyca na lata 2021 - 2024 z perspektywą 2025 – 2028” wraz z prognozą oddziaływania na środowisko. Dokument został przyjęty na podstawie Uchwały Nr XLI/274/2022 Rady Gminy Rzeszyca z dnia 23 marca 2022 r. w sprawie przyjęcia „Programu Ochrony Środowiska dla Gminy Rzeszyca na lata 2021 - 2024 z perspektywą 2025 – 2028” wraz z prognozą oddziaływania na środowisko.

Program Ochrony Środowiska dla Gminy Rzeszyca na lata 2021–2024 z perspektywą do roku 2028 jest dokumentem, który analizuje istniejący stan poszczególnych komponentów środowiska przyrodniczego oraz przedstawia cele i zadania konieczne do realizacji w latach 2021-2028 w poszczególnych obszarach interwencji wyznaczonych przez Ministerstwo Środowiska. Realizacja zaplanowanych zadań ma w efekcie zachować dobry stan środowiska, a tam gdzie konieczna jest poprawa – przedstawić zadania naprawcze.

Cele ekologiczne oraz kierunki interwencji zostały określone na podstawie zdiagnozowanego stanu środowiska przyrodniczego oraz stwierdzonych aktualnych presji na zasoby przyrodnicze występujących po stronie wykorzystania środowiska przez człowieka. Podstawą diagnozy jest określenie stanu aktualnego środowiska, który warunkuje odporność systemu przyrodniczego na jego zagospodarowanie i użytkowanie. Czynniki, które mogą zagrażać jakości środowiska są głównie czynniki antropogeniczne, w tym przede wszystkim rozwijająca się

działalność gospodarcza, rozwijająca się zabudowa, korzystanie z zasobów środowiska (pobór wód, zrzut ścieków komunalnych i przemysłowych, emisja hałasu, pyłów i gazów, zanieczyszczenia powietrza). Na tle powyższych wskazań oraz założeń dokumentów wyższego szczebla określono dla Gminy Rzeszyca następujące kierunki interwencji, w ramach których przez kolejne lata zachodzi konieczność podejmowania działań w celu poprawy stanu środowiska przyrodniczego:

- zmniejszanie zanieczyszczeń powietrza do dopuszczalnych / docelowych poziomów w zakresie B(a)P i PM10, PM 2,5
- ograniczenie oddziaływania przemysłu i energetyki zawodowej na jakość powietrza i klimat,
- ograniczenie oddziaływania transportu na jakość powietrza i klimat,
- ograniczenie uciążliwości związanych z hałasem komunikacyjnym,
- ograniczenie uciążliwości związanych z hałasem przemysłowym,
- modernizacja infrastruktury i emitorów promieniowania elektromagnetycznego,
- utrzymanie infrastruktury i wód powierzchniowych,
- utrzymanie i rozbudowa infrastruktury zapewniającej właściwą meliorację terenu oraz retencjonowanie wód,
- osiągnięcie i utrzymanie dobrego stanu jakościowego i ilościowego wód powierzchniowych i podziemnych zgodnego z RDW,
- rozwój i modernizacja sieci wodociągowej,
- rozwój gospodarki ściekowej,
- ochrona powierzchni ziemi,
- właściwe gospodarowanie glebami oraz rekultywacja terenów zdegradowanych,
- poprawa efektywności selektywnego systemu zbierania i odbioru odpadów komunalnych,
- intensyfikacja demontażu wyrobów zawierających azbest,
- ochrona chronionych i rzadko występujących gatunków roślin, zwierząt i grzybów,
- ochrona zasobów leśnych,
- zapobieganie poważnym awariom oraz eliminacja i minimalizacja skutków w razie ich wystąpienia.

Program ochrony środowiska jest dokumentem, który analizując stan aktualny środowiska życia człowieka, proponuje w konsekwencji zasady zrównoważonego rozwoju i ochrony środowiska, wskazuje kierunki interwencji i hierarchię działań zmierzających do ich wprowadzenia na terenie Gminy Rzeszyca.

Na terenie Gminy Rzeszyca zamontowano 37 pomp ciepła (31 na budynkach prywatnych, 6 na budynkach użyteczności publicznej: Urząd Gminy, Gminny Ośrodek Kultury w Rzeszyca, budynek Rekreacyjno-Sportowy w Kanicach, budynek OSP w Sadykierzu, OSP Lubocz, OSP Rzeszyca). Biorąc pod uwagę rolniczy charakter Gminy, PGN wskazuje możliwość wykorzystania słomy do celów grzewczych – pochodzącej najczęściej z upraw pszenicy, jęczmienia, rzepaku oraz kukurydzy.

W związku z jakością powietrza na terenie województwa łódzkiego problemami z nadmierną emisją zanieczyszczeń, organizuje się działania edukacyjne w celu zwiększenia świadomości mieszkańców w zakresie: zmian klimatu oraz metod zapobiegania i ograniczania ich skutków dla mieszkańców. Zaangażowane są szkoły poprzez kształtowanie świadomości ekologicznej najmłodszych.

Na terenie województwa łódzkiego źródłami promieniowania elektromagnetycznego są przede wszystkim nadajniki GSM/UMTS/LTE, stacje transformatorowe oraz linie elektroenergetyczne wysokiego, średniego i niskiego napięcia. Gmina Rzezzyca zasilana jest w energię elektryczną przez stację 110/15 kV „Roszkowa Wola” oraz „Opoczno”- połączone z systemem energetycznym liniami wysokiego napięcia. Właścicielem linii 110 kV „Żurawia – Roszkowa Wola” jest PGE Dystrybucja S.A. Oddział Łódź-Teren, natomiast linii 110 kV „Roszkowa Wola – Mogielnica” - PGE Dystrybucja S.A. Oddział Skarżysko-Kamienna. Poszczególne miejscowości Gminy zaopatrywane są w energię elektryczną przez ostatnią z wymienionych stacji przez sieć dystrybucyjną średniego napięcia 15 kV składającą się z linii magistralnych i linii odgałęźnych, do których przyłączona jest większość lokalnych stacji transformatorowo-rozdzielczych 15/0,4 kV w poszczególnych miejscowościach. Biorąc pod uwagę formę zagospodarowania przestrzennego jest to układ charakterystyczny dla obszarów o zabudowie rozproszonej. Lokalne miejscowości posiadają niezależne układy dystrybucyjnych linii elektroenergetycznych niskiego napięcia 0,4/0,231 kV doprowadzając energię elektryczną ze stacji 15/0,4 kV do użytkowników tej energii. Wykorzystywane są również do oświetlania dróg. Większość elementów sieci dystrybucyjnej średniego napięcia 15 kV, jak również układów lokalnych linii dystrybucyjnych niskiego napięcia w poszczególnych miejscowościach pochodzi z lat siedemdziesiątych. Do tej pory nie zostały zmodernizowane. Zauważalny stopień zużycia technicznego sieci dystrybucyjnych średniego i niskiego napięcia oraz zbyt mała ilość wzajemnych połączeń między poszczególnymi liniami magistralnymi 15 kV, przyczynia się do ograniczenia możliwości rezerwowego dostarczenia energii w przypadkach awaryjnych. Zdolności przemysłowe energii i mocy liniami dystrybucyjnymi sieci średniego i niskiego napięcia są zbyt niskie, w stosunku do potrzeb rozwojowych. Ilość stacji transformatorowo – rozdzielczych 15 kV nie jest już obecnie wystarczająca dla zapewnienia, w poszczególnych układach sieci dystrybucyjnych niskiego napięcia, wymaganego poziomu napięcia elektrycznego, przy którym powinna odbywać się dostawa energii elektrycznej. Przez teren Gminy przebiegają dwie linie elektroenergetyczne wysokiego napięcia 110 kV, które doprowadzają energię elektryczną do stacji 110/15 kV „Roszkowa Wola”. Wzdłuż tras obu tych linii występuje strefa ochronna, ze względu na możliwość oddziaływania jonizacyjnego pola elektromagnetycznego. W powyższej strefie nie powinna być lokalizowana zabudowa przeznaczona do stałego pobytu człowieka.

Obiektami, o istotnym z punktu widzenia ochrony środowiska, oddziaływaniu są m.in. stacje bazowe telefonii komórkowych i anteny nadawcze. W praktyce, w otoczeniu anten stacji bazowych GSM, pola o wartościach wyższych od dopuszczalnych w praktyce występują w odległości do 25 metrów od anten na wysokości zainstalowania tych anten. Ponieważ anteny są instalowane na dachach wysokich budynków lub na specjalnych wieżach, nie stwarzają one zagrożenia dla mieszkańców. Według analizy rozkładu pól elektromagnetycznych, obszar przekroczeń dopuszczalnego poziomu elektromagnetycznego promieniowania niejonizującego o gęstości mocy  $0,1 \text{ W/m}^2$  (szkodliwego dla zdrowia ludzi), występować będzie na znacznych wysokościach: powyżej 20 m n.p.t. i maksymalnym zasięgu do 71 m od anten, a więc w miejscach niedostępnych dla ludzi.

Gmina posiada dwie stacje bazowe telefonii komórkowej GSM: połączona T-Mobile i Plus w Rzezzycy oraz Orange w Gustawowie. Poziom telefonizacji w Gminie określa się jako zadowolający. Dalszy rozwój telefonii należy rozpatrywać w zmianie ilościowej i jakościowej infrastruktury telekomunikacyjnej wymieniając na sieć nowszej generacji, dopuszczając się lokalizację nowych stacji bazowych. Na podstawie przeprowadzonych pomiarów nie stwierdzono przekroczenia dopuszczalnych poziomów pól

elektromagnetycznych określonego na poziomie 7 V/m. Na terenie Gminy WIOŚ nie odnotował obszarów mieszkaniowych i miejsc dostępnych dla ludności zagrożonych przekroczeniami dopuszczalnych poziomów pól elektromagnetycznych w środowisku. Należy jednak wziąć pod uwagę, że przy obecnym postępie cywilizacyjnym, rozwoju sieci radiokomunikacyjnej i wzrost liczby urządzeń emitujących promieniowanie, nie da się całkowicie wyeliminować ze środowiska promieniowania elektromagnetycznego, dlatego też konieczne jest monitorowanie jego poziomów, także ze szczególnym uwzględnieniem zmiany punktów pomiarowych, gdyż na poziom promieniowania na danym obszarze ma wpływ rodzaj oraz liczba występujących na danym obszarze sztucznych źródeł promieniowania.

## **GOSPODAROWANIE WODAMI**

### **Wody powierzchniowe**

Zasoby wodne Gminy Rzeczyca stanowią 0,85 % powierzchni jednostki. Gmina położona jest w obrębie następujących jednolitych części wód powierzchniowych:

- 1) RW200017254769 – Luboczanka (centralna część Gminy),
- 2) RW2000172547569 – Olszówka (południowo-zachodnia część Gminy),
- 3) RW200019254799 – Pilica od Wolbórki do Drzewiczki (południowa część Gminy),
- 4) RW200017272649 – Rylka (północna część Gminy),
- 5) RW200017254789 – Rokitna (wschodni fragment Gminy).

Rzeka Pilica ma bardzo duży wpływ na układ hydrograficzny w Gminie Rzeczyca, pomimo faktu, że przepływa wzdłuż jej południowo – wschodniej granicy. Do Pilicy spływają wody z takich cieków jak: struga Olszówki, rzeka Lubocz oraz pozostałych dopływów bez nazwy. Na obszarze Gminy nie występują żadne jeziora. Stojące wody występują tylko w formie starorzeczy oraz w postaci naturalnych oczek wodnych, jednak ze względu na ich płytkość trzeba się liczyć z ich powolnym zarastaniem. Następujące wypływanie warunkują również spływające wraz z wodami opadowymi nawozy z pól uprawnych oraz odprowadzanie ścieków komunikacyjnych z dróg do tych wód.

Występują również sztuczne zbiorniki wodne:

- zbiornik retencyjny w Kanicach,
- dwa zbiorniki rekreacyjno-krajobrazowy w Łęgu (jeden z nich na terenach leśnych Leśnictwa Żądłowice),
- zbiornik w Wiechnowicach,
- zbiornik w Sadykierzu,
- zbiornik w Jeziorcu.

Przebieg głównych ciągów komunikacyjnych przez Gminę oraz duży ruch komunikacyjny sprzyja powstawaniu zagrożeń także ze strony komunikacji. Wśród zdarzeń, mogących być źródłem zanieczyszczenia wód powierzchniowych jest spływ plam oleju, substancji chemicznych oraz substancji ropopochodnych z dróg. Każdorazowo Straż Pożarna jest odpowiedzialna za ograniczenie rozlewów i wycieków oraz zmywanie i usuwanie powstałych zanieczyszczeń.

Na terenie Gminy funkcjonuje jedna oczyszczalnia ścieków w miejscowości Bartoszkówka. Odprowadzanie ścieków odbywa się na podstawie pozwolenia wodnoprawnego wydanego



przez właściwy organ. Datę obowiązywania określono do 17 sierpnia 2020 r. Ścieki komunalne są jedynym rodzajem ścieków doprowadzanych do oczyszczalni ścieków i są oczyszczane metodą mechaniczno – biologiczną dzięki technologii BIO-PACK. Ścieki oczyszczone odprowadzany jest rowem melioracyjnym do rzeki Lubocz. Na terenie oczyszczalni zlokalizowany jest punkt przyjmujący ścieki, które dowożone są z terenów nieposiadających kanalizacji. W roku 2018 r. łączna długość sieci kanalizacji sanitarnej na terenie Gminy wynosiła 16,6 km. Do tejże sieci podłączonych jest 111 nieruchomości. Stopień skanalizowania Gminy wyniósł 6,9 %. Należy pamiętać, że stopień skanalizowania Gminy nie jest tożsamy ze stopniem skanalizowania aglomeracji, który w przypadku Aglomeracji Rzeczyca wynosi 26 % skanalizowania. Do sieci kanalizacyjnej podłączonych było 327 osób, co stanowiło niespełna 7 % ludności gminy. Na terenie Gminy nie występują podmioty odprowadzające ścieki przemysłowe.

Odpady pochodzące z mechaniczno-biologicznej oczyszczalni ścieków są przekazywane do zagospodarowania specjalistycznym firmom.

### **Zasoby geologiczne**

Obszar Gminy Rzeczyca pokryty jest utworami czwartorzędowymi, tworzącymi się w warstwie o nierównomiernej miąższości. Występują gliny zwałowe, piaski i żwiry.

Teren Gminy Rzeczyca pokrywają w około 60 % (biorąc pod uwagę powierzchnię użytków rolnych) gleby klas bonitacyjnych IVb i V. Gleby o klasie bonitacyjnej III i IVa wytworzone z pylastych glin i mułków zlokalizowane są w zachodniej części Gminy na terenach miejscowości Bobrowiec, Brzozów, Głina, Jeziorzec, Rzeczyca, Rzeczyca Nowa, Sadykierz, Zawady. Zaklasyfikowane są do kompleksu nr 4 lub 5. Gleby klasy VI tj. brunatne wyługowane i kwaśne, bielicoziemne, wytworzone na piaskach, piaskach ze żwirami lub mułkach piaszczystych leżą na obszarze zalewowym rzeki Pilicy i wzdłuż doliny Luboczy. Gleby te należą do gleb klasy najniższej.

Użytki zielone znajdujące się na obszarze zalewowym rzeki Pilicy (należące do kompleksów 2z i 3z) są poddane ochronie w ramach obszarów Natura 2000. Doliny rzeczne, gleby pochodzenia organicznego są również miejscem występowania trwałych użytków zielonych. Zauważane są w dolinie Luboczy, w rejonie Kanic, Wiechnowic i Bartoszkówki. Gmina Rzeczyca posiada gleby w większości bardzo lekkie do uprawy. Najmniejszą odporność na chemiczne zanieczyszczenia wykazują gleby luźne i słabo gliniaste, ubogie w składniki pokarmowe, a więc głównie gleby bielicowe. Gleby brunatne, zasobne w składniki pokarmowe i wodę, są odporne na zagrożenia chemiczne. Podstawowym źródłem przekształceń gleb jest działalność człowieka związana z rozbudową zabudowy na cele mieszkalnictwa oraz działalności gospodarczej. Powoduje to zmianę struktury gleb. Działania antropogeniczne powodują przechodzenie związków biogenych i innych zanieczyszczeń, w tym ropopochodnych bezpośrednio do gleby, a dalej do wód podziemnych i powierzchniowych. Jednym z głównych czynników zmian w strukturze chemicznej gleb jest także rolnicze użytkowanie. Może ona powodować nadmierne przechodzenie składników pokarmowych, takich jak fosfor, potas i magnez, a tym samym powodować powstawanie braków w zawartości składników przyswajalnych (dostępnych dla roślin) w glebie. Natomiast przedostawanie się fosforu i azotu do wód powierzchniowych może powodować ich eutrofizację. Rolnictwo sprzyja powstawaniu licznych ferm zwierzęcych. Fermę tuczu trzody chlewnej stosując bezściółkową metodę hodowli są szczególnie zagrożeniem dla środowiska gruntowo-wodnego.

## **Składowisko odpadów**

Na terenie gminy Rzeczyca znajduje się zamknięte i zrehabilitowane w 2011 roku składowisko odpadów innych niż niebezpieczne i obojętne w Roszkowej Woli. Obiekt zajmuje powierzchnię 0,48 ha. W ramach rekultywacji wskazano konieczność wykonania dwóch zasadniczych faz: rekultywacji technicznej oraz biologicznej. W fazie rekultywacji technicznej wyodrębniono następujące rodzaje robót:

- wykonanie studni odgazowania z biofiltrem,
- wykonanie rowu odparowującego wody opadowe w pierwszym okresie rekultywacji,
- uporządkowanie istniejącej wierzchowy odpadów i ich warstwy izolacyjnej,
- ułożenie warstwy ochronnej-drenażowej,
- ułożenie dwóch warstw rekultywacji technicznej: uszczelniającej i urodzajnej,
- uzupełnienie wymaganych pasów zieleni ochronnej.

W fazie rekultywacji biologicznej wyodrębniono następujące rodzaje robót:

- wykonanie upraw polowych,
- wysiew mieszanki nasion traw z bronowaniem i wałowaniem.

## **ZASOBY PRZYRODNICZE**

### **Zasoby leśne i flora**

Według klasyfikacji przyrodniczo leśnej, lasy Gminy Rzeczyca położone są w VI Krainie Małopolskiej, w Pierwszej Dzielnicy Sieradzko-Opoczyńskiej. Kompleks leśny nadleśnictwa wchodzi w skład Puszczy Nadpilickiej. Na terenie Gminy lasy zajmują powierzchnię 1 983 ha, co daje wskaźnik lesistości na poziomie 18,3 %. W skali Gminy lesistość jest przestrzennie zróżnicowana. Najbardziej zalesione są tereny w zachodniej części Gminy. Lasy znajdujące się w granicach Gminy ponad w 80 % należą do Lasów Państwowych – Nadleśnictwa Spała. Zwarty obszar lasów tworzy południowo-wschodnią osłonę Gminy. Występuje duża różnorodność kompleksów leśnych (bór mieszany świeży w okolicach miejscowości Głina, bór suchy znajdujący się w zachodniej części Gminy, las świeży, las mieszany, olchy, łągi jesionowo - olszowe znajdujące się w rezerwacie Żądłowice, zarośla wiklin nadrzecznych w pobliżu Brzegu oraz u ujścia Luboczy, bory wilgotne i bagienne. Lasy będące własnością Gminy, wspólnot gruntowych bądź osób fizycznych stanowią 19,4 % ogólnej powierzchni lasów w Rzeczycu. Pomimo mniejszej bioróżnorodności od wyżej opisanych, są bardzo istotne dla środowiska przyrodniczego Gminy – z uwagi na pełnienie funkcji glebochronnych, wodochronnych, klimatycznych, czy krajobrazowych. Uzupełnieniem lasów są liczne zadrzewienia występujące w dolinach rzecznych czy remizach śródpolnych, domowych ogródkach, urządzonych parkach, na cmentarzach czy ogródkach działkowych. Obszarami o dużej wartości dla krajobrazu gminnego są doliny rzeki Lubocz, rzeki – Cieku A oraz strugi Olszówki. W dolinie rzeki Lubocz w znacznej części występuje łąg olszowo-jesionowy ukształtowany w dużej mierze przez olszę czarną. Występujące krzewy to czarna porzeczka i czeremcha. Rozrosłe runo leśne kształtują pokrzywy, gajowce żółte, kostrzewy olbrzymie, czyściec leśny, gwiazdnice gajowe oraz przytulia czepna. W Dolinie Cieku A większość terenów zajmują łąki, łągi olszowo-jesionowe zajmują już mniejszy udział, zaś dolina strugi Olszówki łączy ze sobą siedliska łągowych i śródleśnych łąk.

## **NATURA 2000**

Na sieć Natura 2000 składają się dwa typy obszarów: obszary specjalnej ochrony ptaków (OSO) oraz specjalne obszary ochrony siedlisk (SOO). Podstawą programu Natura 2000 jest Dyrektywa Ptasia i Dyrektywa Siedliskowa. Wyznaczenie obszarów specjalnej ochrony ptaków ma na celu protekcję populacji dziko występujących gatunków ptaków, utrzymanie i zagospodarowanie ich naturalnych siedlisk. Celem wyznaczenia specjalnych obszarów ochrony siedlisk jest ochrona siedlisk przyrodniczych, populacji i siedlisk roślin oraz zwierząt, a także odtworzenie siedlisk przyrodniczych lub właściwego stanu ochrony gatunków roślin lub zwierząt. W ramach sieci NATURA 2000 na omawianym terenie włączone do ochrony obszary o znaczeniu dla Wspólnoty to:

**Dolina Dolnej Pilicy PLH140016 – specjalny obszar ochrony siedlisk**

**Lasy Spalskie PLH100003 – specjalny obszar ochrony siedlisk**

**Dolina Pilicy PLB140003 – obszar specjalnej ochrony ptaków**

**Dolina Dolnej Pilicy PLH140016 – specjalny obszar ochrony siedlisk**

### ***Pomniki przyrody***

Celem ochrony pomników przyrody jest zachowanie ze względów naukowych i dydaktycznych tworów przyrody odznaczającymi się indywidualnymi i niepowtarzalnymi cechami. Na terenie Gminy występuje ok. 121 pomników przyrody. Są to pojedyncze twory przyrody ożywionej i nieożywionej lub ich skupienia wyróżniające się wiekiem, budową związane są niekiedy z historią czy legend.

## **PROGRAM USUWANIA WYROBÓW AZBESTOWYCH**

Dokument przyjęty Uchwałą Nr XIX/132/2016 RADY GMINY RZECZYCYCA z dnia 31 marca 2016 r. w sprawie przyjęcia Programu usuwania wyrobów zawierających azbest z terenu gminy Rzeczyca na lata 2015-2032.

Program usuwania wyrobów zawierających azbest z terenu Gminy Rzeczyca na lata 2015-2032, to kolejny dokument strategiczny, którego założenia realizuje POŚ. Zakłada on, że w pierwszej kolejności należy usunąć wyroby ocenione w pierwszym stopniu pilności wymiany, czyli w złym stanie technicznym. Ogólnie całość wyrobów zawierających azbest na terenie Gminy Rzeczyca należy zaliczyć do III stopnia pilności. W konsekwencji oznacza to dla właścicieli posesji, na której znajdują się wyroby zawierające azbest zaliczane do III stopnia pilności, iż będą musieli wykonać ponowną ocenę swoich wyrobów w ciągu najbliższych 5 lat. Celem programu jest stopniowa eliminacja wyrobów zawierających azbest z terenu Gminy oraz ich bezpieczne unieszkodliwianie, zgodnie z przepisami prawa. Spowoduje to sukcesywną likwidację oddziaływania azbestu na środowisko, doprowadzi do spełnienia wymogów ochrony środowiska oraz wyeliminuje negatywne skutki zdrowotne dla mieszkańców spowodowane oddziaływaniem azbestu. Należy jednak pamiętać, że zgodnie z dyrektywami UE w pierwszej kolejności należy usunąć materiały azbestowe z obiektów użyteczności publicznej (szkoły, przedszkola, urzędy). Proces usuwania wyrobów zawierających azbest powinien zostać zakończony do roku 2032. W 2020 roku usunięto wyroby azbestowe z 45 nieruchomości.

W wyniku realizacji zadania odebrano i zutilizowano 168,78 Mg wyrobów zawierających azbest, zdemontowano i zutilizowano 8,80 Mg wyrobów zawierających azbest. Łączna ilość unieszkodliwionych wyrobów zawierających azbest wyniosła w roku 2021 177,58 Mg (177,58 ton). Usługę wykonała firma HUBER Hubert Wieczorek Góra Puławska, Powiśle 29, 24-100 Puławy.

Całkowity koszt realizacji zadania stanowił kwotę 58 292,83 zł natomiast dofinansowanie ze środków Wojewódzkiego Funduszu Ochrony Środowiska i Gospodarki Wodnej w Łodzi wyniosło 48 577,00 zł. Wkład własny Gminy Rzeczyca wyniósł 9 715,83zł.

## **PLAN AGLOMERACJI RZECZYCA**

Na podstawie Uchwały Nr XXIV Rady Gminy Rzeczyca z dn. 30 grudnia 2020 r. wyznaczono nowy obszar i granice aglomeracji Rzeczyca. Podstawą analiz i rozważań przy opracowywaniu tego dokumentu było dostosowanie aglomeracji do istniejącej ilości osób zamieszkujących na terenie gminy. Dokument ten w głównej mierze ma na celu uporządkowanie informacji dotyczących istniejącego systemu kanalizacji zbiorczej, działającego na terenie gminy Rzeczyca, podłączonego do Gminnej Oczyszczalni Ścieków w Bartoszówce oraz wskazanie docelowego uzbrojenia w sieć gminną obszaru planowanego do objęcia aglomeracją. Przyjęty dokument był podstawą włączenia aglomeracji Rzeczyca do VI aktualizacji Krajowego Programu Oczyszczania Ścieków Komunalnych. W ramach realizacji planu aglomeracji w 2021 roku wykonano następujące zadania:

1. z zakresu **ZASOBY WODNE I GOSPODARKA WODNO-ŚCIEKOWA** zrealizowano inwestycje związane z rozbudową sieci wodociągowej, a także sieci kanalizacyjnej. Oprócz działań inwestycyjnych cel był realizowany także przez prowadzony monitoring ujęć wód podziemnych, w ramach zadań własnych eksploatatorów ujęć. Konieczne są jednak dalsze działania w zakresie oczyszczania odprowadzanych wód, aby poprawić w większości zły stan jakości wód powierzchniowych.
2. z zakresu **POWIERZCHNIA ZIEMI I GLEB** zaplanowane działania realizowano głównie w oparciu o działania wynikające z zadań własnych Gminy, czyli utrzymania porządku i czystości (likwidacja obszarów zaśmieconych), współpracowano z przedstawicielami Ośrodków Doradztwa Rolniczego w zakresie edukowania rolników oraz prowadzono bieżącą ochronę powierzchni ziemi na poziomie opracowywanych miejscowych planów zagospodarowania przestrzennego.
3. z zakresu **PRZYRODA** zrealizowano wszystkie działania związane z pielęgnacją terenów zieleni urządzonej, nasadzenia drzew i krzewów. W MPZP zapewniane są tereny zieleni urządzonej, izolacyjnej, która stanowi także lokalne korytarze ekologiczne dla miejscowej fauny.
4. z zakresu **POWIETRZE ATMOSFERYCZNE** najważniejszymi zrealizowanymi inwestycjami były praktycznie wszystkie zaplanowane termomodernizacje, wymiany instalacji, kotłów oraz wiele dodatkowych działań, takich jak ocieplenia budynków, remonty dachów na budynkach użyteczności publicznej. Cel ten był

także realizowany poprzez bieżące modernizacje ciągów komunikacyjnych, które zapobiegają wtórnemu pyleniu z dróg oraz wspomagany przez akcje ekologiczne i informowanie mieszkańców. Gmina opracowała dokument Plan gospodarki niskoemisyjnej, który będzie miał na celu zmniejszenie finalnej emisji dwutlenku węgla do atmosfery pochodzącej z niskiej emisji, transportu, sektora energetycznego. Wszelkie działania realizowane w tym celu nakładały się na realizację programu ochrony powietrza.

5. z zakresu HAŁAS zrealizowano większość zaplanowanych przez Gminę inwestycji związanych z budową, rozbudową, modernizacją dróg, ich utwardzeniem, rozbudową poboczy. Wszelkie działania inwestycyjne, w połączeniu z lokalnym planowaniem przestrzennym na poziomie MPZP przyczyniały się do realizacji celu.
6. z zakresu GOSPODARKA ODPADAMI – ostatnie lata to okres realizacji wprowadzonych założeń ustawy o utrzymaniu czystości i porządku w Gminach, stąd duża część nakładów skierowana była na edukację ekologiczną, rozwój selektywnej zbiórki, ale także samo gospodarowanie odpadami i utrzymanie PSZOK. Osiągnięte poziomy recyklingu, szczelność systemu odbioru odpadów komunalnych, ilość złożonych deklaracji, to wszystko stanowi o realizacji celu określonego w Programie ochrony środowiska. Uzupełnieniem systemu zbiórki odpadów komunalnych była również realizacja usuwania wyrobów zawierających azbest, w której co roku biorą udział mieszkańcy korzystający ze wsparcia finansowego WFOŚiGW.

## **PLAN GOSPODARKI NISKOEMISYJNEJ DLA GMINY RZECZYCA**

W roku 2021 przystąpiono do sporządzenia Planu Gospodarki Niskoemisyjnej dla Gminy Rzeczyca na lata 2021-2025. Dokument zostanie wykorzystany w celu aplikowania o środki zewnętrzne w zakresie efektywności energetycznej w perspektywie finansowej 2021-2027. Przyjęcie dokumentu planuje się na rok 2022.

### **Program Rewitalizacji Gminy Rzeczyca**

Dokument strategiczny realizowany na mocy Uchwały Nr XXX/193/2017 Rady Gminy Rzeczyca z dnia 16 lutego 2017 r. w sprawie przyjęcia Programu Rewitalizacji Gminy Rzeczyca.

#### **Opis dokumentu:**

Program rewitalizacji jest to inicjowany, opracowany i uchwalony przez radę gminy, na podstawie art. 18 ust. 2 pkt 6 ustawy z dnia 8 marca 1990 r. o samorządzie gminnym (Dz. U. z 2013 r. poz. 594, z późn. zm.) wieloletni program działań w sferze społecznej, ekonomicznej, przestrzennej, infrastrukturalnej, środowiskowej, kulturowej, zmierzający do wyprowadzenia obszarów zdegradowanych ze stanu kryzysu oraz stworzenia warunków do ich zrównoważonego rozwoju, stanowiący narzędzie planowania, koordynowania i integrowania różnorodnych aktywności w ramach rewitalizacji.

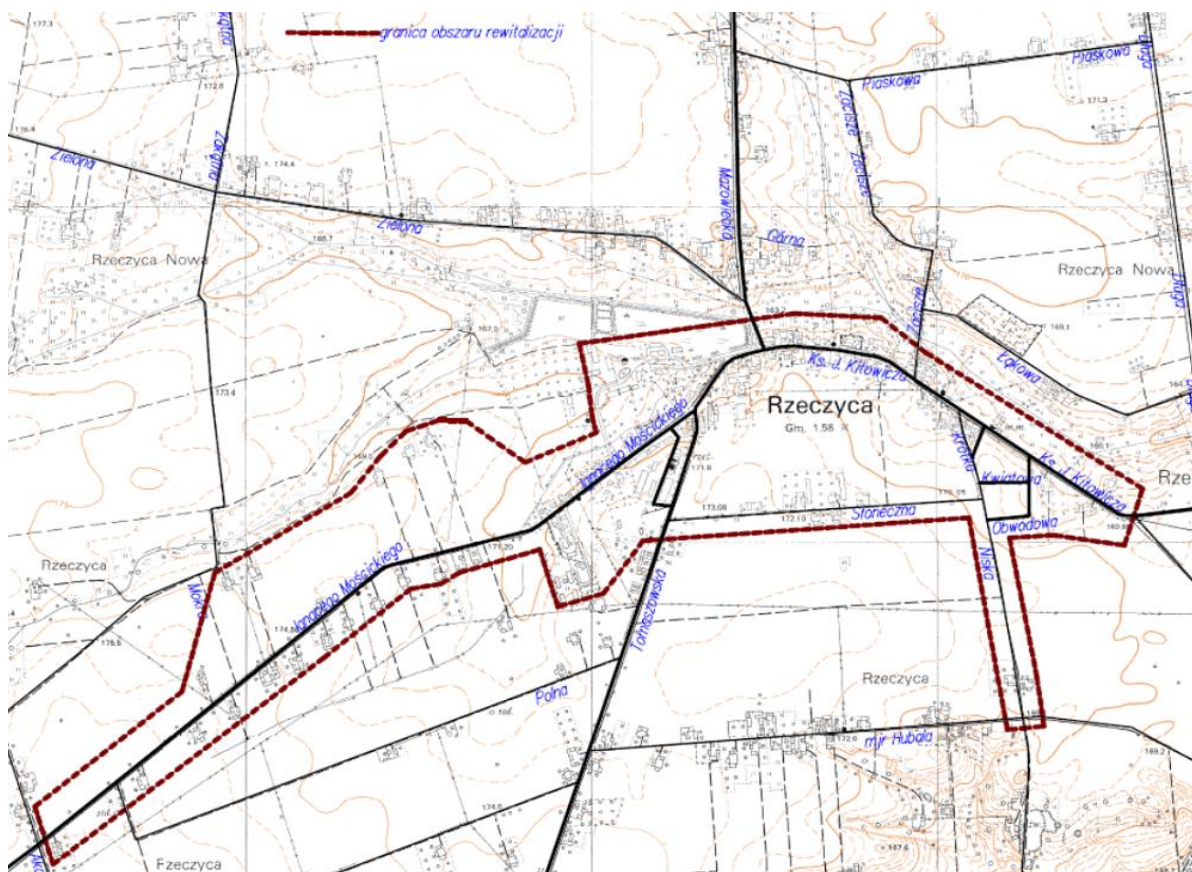
W toku przeprowadzonej diagnozy obszaru całej gminy obejmującej ww. sfery wyznaczono dwa obszary rewitalizacji, obejmujące centrum miejscowości Rzeszyca oraz miejscowość Sadykierz.

Obszar w miejscowości:	Opis podobszaru	Powierzchnia obszaru [ha]	Szacunkowa liczba ludności obszaru [os]
RZECZYCA	centrum miejscowości	104	505
SADYKIERZ	miejscowość Sadykierz	27	403
łącznie:		<b>131</b>	<b>908</b>

Powierzchnia obszaru rewitalizacji wynosi 131 ha i stanowi ok. 1,2% powierzchni gminy Rzeszyca.

Liczba ludności obszaru rewitalizacji wynosi 908 osób i stanowi ok. 18,8% ludności gminy Rzeszyca

Tak określone **obszary rewitalizacji** wskazują poniższe mapy.



Zasięg przestrzenny obszaru rewitalizacji w Gminie Rzeszyca – podobszar Rzeszyca



Zasięg przestrzenny obszaru rewitalizacji w Gminie Rzeszyca – podobszar Sadykierz

Misja rewitalizacji: Uczynić obszar rewitalizacji przestrzenią wolną od problemów oraz przyjazną do życia.

Cel główny rewitalizacji: Stworzenie warunków do rozwoju obszarów zdegradowanych i poprawa warunków życia ich mieszkańców poprzez niwelację zjawisk kryzysowych oraz aktywizację społeczną i gospodarczą.

Cele szczegółowe programu rewitalizacji:

- Wzmocnienie integracji społecznej mieszkańców,
- Poprawa funkcji i wizerunku przestrzeni publicznych w obszarze rewitalizacji,
- Poprawa jakości i warunków prowadzenia działalności gospodarczej na terenie obszaru.

Podstawowe projekty rewitalizacyjne, przyczyniające się do osiągnięcia celów programu rewitalizacji:

<b>PROJEKT NR 1</b>	<b>AKTYWIZACJA SPOŁECZNO-ZAWODOWA OSÓB ZAGROŻONYCH UBÓSTWEM LUB WYKLUCZENIEM SPOŁECZNYM</b>
<b>PROJEKT NR 2</b>	<b>STWORZENIE NOWOCZESNEJ PRZESTRZENI PUBLICZNEJ NA BAZIE ISTNIEJĄCEJ ARCHITEKTURY PRZEMYSŁOWEJ W OTOCZENIU ZABYTKOWEGO PARKU PODWORSKIEGO</b>
<b>PROJEKT NR 3</b>	<b>RZESZYCA - STWORZENIE MARKI LOKALNEJ</b>
<b>PROJEKT NR 4</b>	<b>REWALORYZACJA ZABYTKOWEGO PARKU PODWORSKIEGO W RZESZYCY</b>
<b>PROJEKT NR 5</b>	<b>WZMACNIANIE TOŻSAMOŚCI LOKALNEJ WOKÓŁ TRADYCJI I KULTURY</b>
<b>PROJEKT NR 6</b>	<b>ROZBUDOWA I TERMOMODERNIZACJA STRAŻNICY OSP W SADYKIERZU Z ADAPTACJĄ POMIESZCZEŃ NA ŚWIETLICĘ WIEJSKĄ I ZAGOSPODAROWANIEM TERENU PRZYLEGŁEGO</b>

## **Stan realizacji:**

### **Projekt nr 1 Aktywizacja społeczno-zawodowa osób zagrożonych ubóstwem lub wykluczeniem społecznym.**

Projekt w fazie realizacji. Działaniami aktywizacyjnymi zostały objęte osoby korzystające z pomocy społecznej w Gminnym Ośrodku Pomocy w Rzeczyca. Wobec tych osób zostały skierowane konkretne działania tj. motywacja do zarejestrowania się w Urzędzie Pracy, pomoc w postaci pracy socjalnej, aktywne poszukiwanie pracy, wsparcie finansowe, mające na celu usamodzielnienie się tych osób. W przypadku osób uzależnionych były to działania motywujące do podejmowania dobrowolnego leczenia i utrzymania abstynencji. Po zarejestrowaniu się w Urzędzie Pracy w ramach współpracy, osoby te były objęte działaniami Urzędu Pracy tj. warsztatami aktywizacji zawodowej, pośrednictwa pracy itp. Oprócz Gminnego Ośrodka Pomocy Społecznej działania nakierowane na aktywizację społeczno-zawodową mieszkańców podejmował Urząd Gminy w Rzeczyca.

### **Projekt nr 2 Stworzenie nowoczesnej przestrzeni publicznej na bazie istniejącej architektury przemysłowej w otoczeniu zabytkowego parku podworskiego.**

Projekt w fazie realizacji. Jego ideą jest zaadoptowanie budynku, który leży w centralnej części miejscowości Rzeczyca na potrzeby jednostek administracyjnych Gminy Rzeczyca. Inwestycja będzie obejmowała stworzenie nowoczesnego obiektu Urzędu Gminy, Gminnego Ośrodka Pomocy Społecznej i Gminnego Ośrodka Kultury wraz z kompleksową termomodernizacją istniejącego budynku, jego przebudową i rozbudową oraz zagospodarowaniem przyległego terenu parkowego.

W dniu 10 października 2017 r. podpisano umowę o dofinansowanie przedmiotowego zadania w formie dotacji ze środków Regionalnego Programu Operacyjnego Województwa Łódzkiego na lata 2014-2020. Przyznana dotacji wynosi 6 019 892,52 zł, przy koszcie całkowitym inwestycji równym 8 711 138,60 zł.

W roku 2021 uzyskano dofinansowanie na realizację zadania ze środków Rządowego Programu Inwestycji Strategicznych: Polski Ład. Otrzymano promesę Banku Gospodarstwa Krajowego w wysokości 11 mln zł. Planuje się zakończenie inwestycji do końca czerwca 2023 r.

### **Projekt nr 3 Rzeczyca – stworzenie marki lokalnej**

Projekt w fazie realizacji. Jego kluczowymi elementami jest wsparcie rolnictwa, przedsiębiorczości i instytucji otoczenia biznesu działających na terenie gminy . W roku 2019 podejmowano działania polegające na szeroko rozumianej pomocy rolnikom, przedsiębiorcom z terenu gminy Rzeczyca oraz kompleksowej promocji potencjału gospodarczego gminy. Działania obejmowały m.in.:

- umożliwienie udziału firm z terenu gminy na targach branżowych i wystawienniczych
- udział w projekcie partnerskim pn. „Kompleksowa promocja potencjału gospodarczego Miasta Tomaszowa Mazowieckiego i Powiatu Tomaszowskiego” poprzez udostępnienie oferty inwestycyjnej Gminy Rzeczyca na dedykowanym portalu internetowym [aktywnigospodarczo.pl](http://aktywnigospodarczo.pl), uczestnictwo firm z terenu gminy w konferencjach i spotkaniach



branżowych, umożliwienie nawiązania kontaktów biznesowych i szukania nowych rynków zbytu, networking,

- wsparcie rolników z terenu gminy w procesie aplikacji o środki finansowe z Programu Rozwoju Obszarów Wiejskich na lata 2014-2020 (m.in. utworzenie w Urzędzie Gminy punktu pomocy przy wypełnianiu wniosków obszarowych),

- pomoc dla przedsiębiorców z terenu gminy w procesie aplikacji o środki finansowe w ramach naborów ogłaszanych przez Stowarzyszenie „Dolina Pilicy” (konsultacje indywidualne, kontakt z biurem Stowarzyszenia, prezentowanie dobrych praktyk).

#### **Projekt nr 4 Rewaloryzacja zabytkowego parku podworskiego w Rzeczycu**

Projekt w fazie realizacji. Jego celem jest wykonanie kompleksowej rewitalizacji parku z uwzględnieniem programu adaptacyjnego dla potrzeb użytkownika oraz modernizacji wyposażenia parku zgodnie z wymaganiami łódzkiego konserwatora zabytków. W roku 2018 podjęto działania polegające na aplikacji o dofinansowanie ze środków zewnętrznych realizacji projektu:

- złożono wniosek o dofinansowanie w formie dotacji ze środków Regionalnego Programu Operacyjnego Województwa łódzkiego na lata 2014-2020, oś priorytetowa V Ochrona Środowiska, Działanie V.4 Ochrona przyrody, Poddziałanie V.4.1 Ochrona przyrody. Wnioskowano o dofinansowanie w wysokości 85 % kosztów kwalifikowalnych inwestycji, jednak z uwagi na to, że Urząd Marszałkowski Woj. Łódzkiego w toku oceny formalnej wniosku zalecił wyłączenie z planowanych kosztów kwalifikowalnych pozycji niezwiązanych bezpośrednio z ochroną przyrody( np. mała architektura, ciągi komunikacyjne, plac koncertowy), realna wartość dofinansowania w znaczący sposób by spadła. W związku z powyższym zdecydowano o rezygnacji z ubiegania się o dotację z uwagi na konieczność zaangażowania zbyt wielu środków własnych w realizację projektu.

- złożono wniosek o dofinansowanie ze w formie dotacji i pożyczki środków Wojewódzkiego Funduszu Ochrony Środowiska i Gospodarki Wodnej w Łodzi w ramach Programu Priorytetowego pn. „Przyrodnicze perły województwa łódzkiego – program rewaloryzacji zabytkowych parków – III edycja”. Wniosek uzyskał pozytywną ocenę formalną, jednak z uwagi na dużą konkurencję i mały limit środków nie uzyskał dofinansowania(laureatami zostały jedynie duże miasta).

W kolejnych latach planuje się dalsze działania zmierzające do pozyskania funduszy zewnętrznych na zrealizowanie projektu.

#### **Projekt nr 5 Wzmacnianie tożsamości lokalnej wokół tradycji i kultury**

W ramach realizacji projektu w 2021 roku podjęto kompleksowe działania zmierzające do wsparcia twórczości lokalnych zespołów muzycznych i twórców ludowych oraz stworzenia systemu przekazywania umiejętności rękodzielniczej przez twórców innym osobom, w tym dzieciom i młodzieży. Organizowano ogólnodostępne warsztaty rękodzielnicze, zatrudniano instruktorów oraz prowadzono zajęcia dla młodzieżowych zespołów muzycznych i tanecznych, organizowano wizyty studyjne i spotkania autorskie z lokalnymi twórcami. Ponadto kontynuowano organizację cyklicznych imprez ludowo-kulturalnych, np. Gminnych Dożynek, Konkursu Darcia Pierza, konkursu piosenki dziecięcej i młodzieżowej pn. "Złote Łabędzie". Podejmowano również działania promujące lokalnych twórców poprzez wydanie publikacji

promocyjnych, np. foldery, książki, informacje na stronie internetowej i mediach społecznościowych. Ponadto promowano lokalną kulturę poprzez udział kół gospodyń wiejskich oraz gminnych zespołów w regionalnych i ogólnopolskich imprezach kulturalnych.

### **Projekt nr 6 Rozbudowa i termomodernizacja strażnicy OSP w Sadykierzu z adaptacją pomieszczeń na świetlicę wiejską i zagospodarowaniem terenu przyległego.**

Projekt zrealizowany. Polegał on na rozbudowie strażnicy OSP w Sadykierzu, pełniącej również funkcję świetlicy wiejskiej, co pozwoli stworzyć mieszkańcom Sadykierza i okolicznych wsi miejsca do organizacji spotkań sołeckich, warsztatów kulinarnych, wokalnych, rękodzielniczych. Celem projektu jest wspieranie inicjatyw społeczności lokalnej w zakresie działalności wspomagającej rozwój wspólnot i społeczności lokalnych oraz kultury i sztuki.

W 2020 roku wykonano całość robót budowlanych, objętych projektem wraz z wyposażeniem obiektu. Projekt obejmuje docieplenie, rozbudowę, przebudowę istniejącego budynku strażnicy OSP wraz ze zmianą sposobu użytkowania wybranych pomieszczeń na świetlicę wiejską. Powstało zaplecze kuchenne, socjalne, nowe pomieszczenia sanitarne, magazynowe i gospodarcze. Strażacy otrzymają nowe pomieszczenia biurowe wraz z sanitariatami i szatniami oraz nowy, większy garaż dla samochodu ratowniczego. Ponadto inwestycja obejmuje zagospodarowanie terenu w postaci zieleni i infrastruktury technicznej. Świetlica zostanie wyposażona w nowe stoły, krzesła, profesjonalny sprzęt AGD oraz wyposażenie kuchni i sali bankietowej.

## **Strategia Rozwoju Gminy Rzeczyca**

W roku 2021 przestała obowiązywać Strategia Rozwoju Gminy Rzeczyca na lata 2016-2020, realizowana na mocy Uchwały Nr XIX/131/2016 Rady Gminy Rzeczyca z dnia 31 marca 2016 r. w sprawie przyjęcia programu rozwoju pod nazwą „Strategia Rozwoju Gminy Rzeczyca na lata 2015-2020”.

Na mocy Uchwały Nr XXX/207/2021 Rady Gminy Rzeczyca z dnia 30 czerwca 2021 r. w sprawie określenia trybu i harmonogramu opracowania Strategii Rozwoju Gminy Rzeczyca do roku 2030, przystąpiono do sporządzenia nowego dokumentu, którego przyjęcie planowane jest na rok 2022.

### **Opis dokumentu**

## **Klaster Energii Tomaszów**

Gmina Rzeczyca jest członkiem Klastra Energii Tomaszów, tj. stowarzyszenia, które zostało powołane w celu poprawy efektywności energetycznej wśród jego członków. Liderem Stowarzyszenia jest Miasto Tomaszów Mazowiecki. W roku 2021 Gmina Rzeczyca poniosła koszty składek członkowskich w wysokości 8 000,00 zł. Środki te wykorzystywane są na funkcjonowanie biura Klastra w siedzibie Lidera Klastra – ZGWiK w Tomaszowie Maz. W chwili obecnej powstaje Strategia Klastra, której przyjęcie przez Radę Klastra planowane jest na rok 2021. W roku 2020 Gmina Rzeczyca przyjęła dokument pn. „Założenia do planu

zaopatrzenia w ciepło, energię elektryczną i paliwa gazowe dla Gminy Rzeczyca na lata 2020-2035”, wskazujący w sposób ramowy politykę energetyczną w Gminie.

## **Założenia do planu zaopatrzenia w ciepło, energię elektryczną i paliwa gazowe dla Gminy Rzeczyca na lata 2020-2035**

Na podstawie Uchwały Nr XVII/121/2020 Rady Gminy Rzeczyca z dn. 25 maja 2020 r. przyjęto dokument pn. „Założenia do planu zaopatrzenia w ciepło, energię elektryczną i paliwa gazowe dla Gminy Rzeczyca na lata 2020-2035”. Celem opracowania jest diagnoza obecnych potrzeb energetycznych i sposób ich zaspokajania na terenie gminy, określenie potrzeb energetycznych oraz źródeł ich pokrycia do 2035r. z uwzględnieniem planowanego rozwoju gminy. Poniżej przedstawiono najważniejsze wnioski wypracowane w toku realizacji dokumentu:

### **Zaopatrzenie w ciepło**

Zaopatrzenie w ciepło na terenie gminy realizowane jest za pomocą: instalacji indywidualnych centralnego ogrzewania, wbudowanych trzonów piecowych oraz lokalnych kotłowni zlokalizowanych bezpośrednio przy odbiorcach ciepła, tj. bez istnienia sieci przesyłowych.

Sektor budownictwa mieszkaniowego jest największym użytkownikiem ciepła w gminie, jednocześnie posiada największe możliwości redukcji potrzeb cieplnych za pomocą działań termomodernizacyjnych. Biorąc pod uwagę wiek istniejących zasobów mieszkaniowych oraz stopień dotychczas przeprowadzonych działań termomodernizacyjnych przyjęto średnie oszczędności ciepła na poziomie ok. 10% do 2035 roku.

Aktualne zapotrzebowanie na moc cieplną wynosi ok. 13 MW, a roczne zużycie energii cieplnej przyjmuje szacunkowy wskaźnik ok. 138 TJ.

Założono, iż w przeciągu najbliższych lat nie nastąpią gwałtowne zmiany w wymaganej mocy źródeł ciepła, ani w przewidywanym zużyciu energii cieplnej. Zapotrzebowanie na moc cieplną będzie wzrastać w wyniku powstawania nowej zabudowy, jednocześnie wzrost ilości odbiorców będzie kompensowany wzrostem efektywności wykorzystania tej energii – w oszacowaniu zmian potrzeb cieplnych w perspektywie do 2035 roku uwzględniono działania termomodernizacyjne. Rosnące ceny nośników energii, zanieczyszczenie powietrza wpływają na intensyfikację działań zmniejszających ilość zużywanej energii konwencjonalnej.

### **Zaopatrzenie w energię elektryczną**

Dystrybucja energii elektrycznej na terenie gminy Rzeczyca prowadzona jest z sieci zakładu energetycznego – PGE Dystrybucja S.A. Oddział Łódź.

Infrastruktura elektroenergetyczna przebiegająca przez gminę Rzeczyca obsługuje wszystkie obszary zabudowy, natomiast do jej słabych punktów należy zaliczyć m.in. braki w wyposażeniu w stacje transformatorowe, wydłużenie obwodów niskiego napięcia oraz obecność przestarzałych linii o zbyt małych przekrojach względem stale rosnącego zapotrzebowania na energię.

Zwiększenie niezawodności dostaw energii elektrycznej oraz zapewnienie odpowiednich parametrów jakościowych wymaga sukcesywnej modernizacji sieci dystrybucyjnej średniego

napięcia, budowę nowych stacji transformatorowych, modernizację linii niskiego napięcia oraz tworzenie optymalnego układu pracy całej sieci uwzględniającego wzajemną rezerwację stacji w sytuacjach awaryjnych.

Realizacja zamierzeń rozwojowych dotyczących systemów elektroenergetycznych wszystkich poziomów napięć uzależniona jest od stanu gospodarki i kondycji finansowej Zakładu Energetycznego. Rozwój sieci elektroenergetycznych nie należy do zadań własnych gmin, zatem wpływ polityki samorządu na rozwój tych systemów jest znikomy, jednak nie bez znaczenia jest stwarzanie sprzyjających warunków dla poszczególnych inwestycji.

Sukcesywna modernizacja i rozbudowa układu zasilania elektroenergetycznego jest uwzględniana w planach rozwoju Zakładu Energetycznego, również w obecnie obowiązującym *Planie rozwoju przedsiębiorstwa PGE Dystrybucja S.A. w latach 2017 – 2022 w zakresie zaspokojenia obecnego i przyszłego zapotrzebowania na energię elektryczną.*

Energia elektryczna w obszarze gminy wykorzystywana jest głównie do celów socjalno – bytowych oraz do celów technologicznych prosperujących tu zakładów produkcyjnych. Aktualnie wysoka cena energii elektrycznej nie sprzyja wykorzystaniu jej na cele grzewcze.

Największy potencjał racjonalizacji użytkowania energii elektrycznej jest po stronie najliczniejszej grupy odbiorców, tj. gospodarstw domowych.

Powszechna świadomość i dostęp do informacji o energooszczędnych urządzeniach elektroenergetycznych to główny kierunek zrationalizowania wielkości zużycia energii elektrycznej, a tym samym ograniczenia jej kosztów. Proces obniżenia wielkości zużycia energii elektrycznej dla celów komunalno-bytowych będzie w dłuższej perspektywie czasu kompensowany wzrostem zużycia ze względu na wzrastającą ilość urządzeń elektrycznych w gospodarstwach domowych, pomimo spadku ich energochłonności.

### **Zaopatrzenie w gaz**

Na terenie gminy Rzeczyca wykorzystuje się paliwo gazowe płynne dystrybuowane w butlach. Z uwagi na możliwość zakupu gazu propan – butan w różnych punktach dystrybucji nie prowadzi się ewidencji zużycia tego nośnika ciepła na terenie gminy.

Aktualnie zarówno gmina, jak i Przedsiębiorstwo Polska Spółka Gazownictwa sp. z o.o. Oddział Zakład Gazowniczy w Łodzi odpowiedzialne terenowo za rozwój inwestycji sieciowych na opisywanym terenie, nie mają sprecyzowanych planów inwestycyjnych związanych z gazyfikacją.

Poprowadzenie inwestycji uzależnione jest od spełnienia łącznie podstawowych warunków prawnych (gazyfikacja prowadzona jest w przypadku, gdy istnieją techniczne i ekonomiczne warunki dostarczenia paliwa gazowego), ekonomicznych (wykazanie opłacalności inwestycji – ekonomika gazyfikacji zależy w znacznym stopniu od wielkości potencjalnych odbiorców gazu do celów grzewczych) i przede wszystkim technicznych (oddalenie od sieci magistralnych) oraz społecznych (pozyskanie odpowiedniej liczby odbiorców).

Niska gęstość zaludnienia terenów wiejskich sprawia, że finansowo budowa sieci gazowej dla spółki gazowniczej może okazać się nieopłacalna.

## **POMOC PAŃSTWA W ZAKRESIE DOŻYWIANIA „Posiłek w szkole i domu” na lata 2019-2023**

Uchwałą nr 140 z dnia 15 października 2018 r. Rada Ministrów przyjęła do realizacji wieloletni programu spierania finansowego gmin w zakresie dożywiania „Posiłek w szkole i w domu” na lata 2019–2023”. Celem Programu jest ograniczenie zjawiska niedożywienia dzieci i młodzieży z rodzin o niskich dochodach lub znajdujących się w trudnej sytuacji, ze szczególnym uwzględnieniem uczniów z terenów objętych wysokim poziomem bezrobocia i ze środowisk wiejskich oraz osób dorosłych, w szczególności osób samotnych, w podeszłym wieku, chorych lub osób niepełnosprawnych. Program jest wsparciem finansowym dla gmin w zakresie realizacji zadań własnych o charakterze obowiązkowym. Nieodpłatne dożywianie przyznawane jest osobom i rodzinom, których dochód na osobę w rodzinie nie przekracza 150% kryterium dochodowego.

W ramach Programu w roku 2021 wsparciem łącznie objęto 89 dzieci ze szkół znajdujących się na terenie gminy i szkół ponadpodstawowych i ponadgimnazjalnych na łączną kwotę 119.151,00 zł. Ponadto wsparciem objęto 149 osób z 52 rodzin w formie zasiłku celowego na zakup posiłku lub artykułów żywnościowych oraz świadczeń rzeczowych w postaci zakupu produktów żywnościowych na łączną kwotę 47. 243,27 zł.

## **PROGRAM RZĄDOWY „Dobry start”**

Świadczenie Dobry start (300+) jest realizacją rządowego programu „Dobry start” od roku 2018. Jego celem jest wsparcie rodzin z dziećmi w ponoszeniu wydatków związanych z rozpoczęciem roku szkolnego. Wsparcie to polegać będzie na przyznaniu raz w roku świadczenia w wysokości 300 zł na każde dziecko w wieku szkolnym, niezależnie od wysokości dochodów uzyskiwanych przez rodzinę. W minionym okresie sprawozdawczym ze względu na przeniesienie realizacji w/w świadczenia do Zakładu Ubezpieczeń Społecznych nie zostały wypłacone żadne świadczenia przez GOPS w Rzeczyca. Ponieśliśmy jedynie koszty programu komputerowego w kwocie: 715,86 zł.

## **Gminny Program Przeciwdziałania Przemocy w Rodzinie oraz Ochrony Ofiar Przemocy w Gminie Rzeczyca na lata 2017-2021**

Gminny Program Przeciwdziałania Przemocy w Rodzinie oraz Ochrony Ofiar Przemocy w Rodzinie w Gminie Rzeczyca na lata 2017-2021 ustanowiony został uchwałą nr XXX/194/2017 Rady Gminy Rzeczyca z dnia 16 lutego 2017 r. Określa zadania w ramach lokalnego systemu przeciwdziałania przemocy w rodzinie, sformułowane w oparciu o działania wyznaczone przez Krajowy Program Przeciwdziałania Przemocy w Rodzinie oraz sporządzoną diagnozę lokalną. Realizuje założenia przyjęte ustawą z dnia 29 lipca 2005 r. o przeciwdziałaniu przemocy w rodzinie, na zasadach określonych w przepisach ustawy z dnia 12 marca 2004 r. o pomocy społecznej lub ustawy z dnia 26 października 1982 r. o wychowaniu w trzeźwości i przeciwdziałaniu alkoholizmowi. Zadania w zakresie Programu są koordynowane przez Gminy Ośrodek Pomocy Społecznej w Rzeczyca. W ich realizacji uczestniczą instytucje, organizacje i specjaliści zaangażowani w działania w obszarze przeciwdziałania przemocy w rodzinie oraz inne podmioty pełniące funkcje wspierające: Urząd Gminy w Rzeczyca, Gminna Komisja ds. Rozwiązywania Problemów Alkoholowych w Rzeczyca, Komisariat Policji w Czerniewicach, Prokuratura Rejonowa i Sąd Rejonowy w Tomaszowie Maz., służba zdrowia, placówki oświatowe. Obowiązek realizacji zadań wynikających z ustawy

o przeciwdziałaniu przemocy w rodzinie spoczywa na Zespole Interdyscyplinarnym ds. Przeciwdziałania Przemocy w Rodzinie oraz powoływanych dla indywidualnych przypadków grupach roboczych. Obsługę techniczną i merytoryczną Zespołu zapewnia Gminny Ośrodek Pomocy Społecznej w Rzeczyca. Zespół został powołany Zarządzeniem Wójta Gminy nr 26/2020 z dnia 22 kwietnia 2020 r. Tworzą go przedstawiciele podmiotów działających na rzecz pomocy osobom indywidualnym, rodzinom, grupom problemowym bądź środowisku, w tym w zakresie przeciwdziałania przemocy w rodzinie. Są specjalistami z w/w grup zawodowych. Ich sprawne współdziałanie pozwalają efektywnie wykorzystywać zasoby, instrumenty i uprawnienia poszczególnych służb i instytucji. Celem głównym Programu jest ograniczenie skali problemu przemocy w rodzinie. Jego realizacja odbywa się poprzez działania profilaktyczne i edukację społeczną, zapewnienie osobom dotkniętym przemocą w rodzinie skutecznej ochrony i pomocy, oddziaływania wobec osób stosujących przemoc w rodzinie oraz zwiększanie poziomu kompetencji służb i przedstawiciele podmiotów realizujących działania z zakresu przeciwdziałania przemocy w rodzinie.

W roku 2021 zostały zrealizowane niżej wymienione cele programu:

### **1. Skuteczne i efektywne przeciwdziałanie przemocy w rodzinie poprzez wzmocnienie rozwoju systemu przeciwdziałania przemocy w rodzinie ;**

Działania diagnozujące rozmiary zjawiska przemocy w rodzinie realizowane są na bieżąco, poprzez identyfikowanie na terenie Gminy ofiar i sprawców przemocy przez pracowników socjalnych prowadzących rozeznanie w rodzinach będących pod opieką Gminnego Ośrodka Pomocy Społecznej oraz stałą współpracę, prowadzoną w szczególności ze szkołami, Komendą Powiatową Policji, asystentami rodziny, kuratorami, w zakresie monitorowania wspólnych klientów, poprzez spotkania, wymianę informacji.

Pracownicy socjalni Gminnego Ośrodka Pomocy Społecznej udzielili wsparcia łącznie dla 197 rodzin, wśród nich:- 8 z problemy uzależnień, 2 z problemem przemocy, - 4 z nadzorem kuratorskim. Szczególnym nadzorem obejmowane są rodziny z dziećmi wskazane, jako zagrożone przemocą oraz demoralizacją nieletnich. Środowiska te pracownicy socjalni, asystent rodziny oraz funkcjonariusze Komisariatu Policji monitorują dodatkowo. Rozpoznawaniem problemów w rodzinach zagrożonych lub dotkniętych przemocą i podejmowaniem działań w tych środowiskach zajmuje się Zespół Interdyscyplinarny ds. Przeciwdziałania Przemocy w Rodzinie. Opracowanie i realizacja indywidualnych planów pomocy, inicjowanie działań w stosunku do osób doznających i stosujących przemoc a następnie monitorowanie sytuacji w tych rodzinach, realizowane jest przez grupy robocze. W 2021 r. pomocą grup roboczych objętych było: 5 rodzin uwikłanych w problem przemocy domowej – 13 osób, w tym:- 6 kobiet.

### **2. Edukacja społeczna i promocja działań na rzecz przeciwdziałania przemocy w rodzinie w gminie Rzeczyca**

Gminny Ośrodek Pomocy Społecznej rozprowadził wśród rodzin korzystających z pomocy ulotki o tematyce przemocy „Linia pomocy pokrzywdzonym”- 10 szt. , ulotki „ Doświadczasz przemocy ze strony najbliższych? Nie pozwól na to!- 8 szt. oraz informację o stronie internetowej o bezpłatnej linii telefonicznej -Centrum wsparcia dla osób w stanie kryzysu – 12 szt., szkoły podstawowe również realizowały na rzecz społeczności rodziców, opiekunów i dzieci, w ramach działalności programowej, przedsięwzięcia mające na celu poszerzenie wiedzy w zakresie problematyki przemocy, konsekwencji wynikających z jej stosowania, radzenia sobie z problemem.

## **GMINNY PROGRAM WSPIERANIA RODZINY na lata 2019-2021.**

Gminny Program Wspierania Rodziny na lata 2019-2021 został przyjęty uchwałą nr III/17/2018 Rady Gminy Rzeszyca z dnia 4 grudnia 2018 r. Celem programu jest wspieranie rodzin poprzez prowadzenie działań i tworzenie warunków sprzyjających prawidłowemu wypełnianiu funkcji opiekuńczo- wychowawczych.

W roku 2021 zostały zrealizowane niżej wymienione cele programu:

### **1. Zabezpieczenie podstawowych potrzeb bytowych dziecka i rodziny poprzez:**

a) objęcie dożywianiem wszystkich dzieci tego wymagających na terenie placówek oświatowych - pomocą objęto 14 dzieci z 10 rodzin wymagających wsparcia w ramach programu „Posiłek w szkole i dom” na lata 2019-2023;

b) zapewnienie pomocy materialnej i rzeczowej w ramach ustawy o pomocy społecznej - wsparciem w formie zasiłków celowych i okresowych z ustawy o pomocy społecznej zostało objęte 6 rodziny o łącznej liczbie 22 osób w tym 12 dzieci;

c) poradnictwo i praca socjalna - wsparciem zostało objęte 7 rodzin w formie rozmów wspierających, motywowanie do podjęcia leczenia uzależnień, pomoc w wypełnianiu wniosków i dokumentów do różnych instytucji. Mobilizacja do podjęcia pracy w celu poprawy trudnej sytuacji;

### **2. Zapewnienie niezbędnych zasobów ludzkich, organizacyjnych i finansowych w budowaniu i utrzymaniu systemu wspierania rodziny poprzez;**

a) zatrudnienie jednego asystenta rodziny, którego wsparciem objęto 8 rodziny

b) finansowanie pobytu dziecka umieszczonego w rodzinie zastępczej- gmina ponosi opłatę za 6 dzieci umieszczonych w rodzinie zastępczej, łączny koszt 25.299,68 zł.

c) działania Zespołu Interdyscyplinarnego na rzecz rodzin, w których występuje problem przemocy domowej - działa prowadzone w stosunku do dwóch rodzin polegające na monitorowaniu przez Policję, prowadzeniu pracy socjalnej z rodziną przez pracownika socjalnego oraz nadzór kuratora sądowego.

### **3. Poprawa jakości opieki sprawowanej przez biologicznych rodziców poprzez:**

a) kierowanie osób uzależnionych na terapię – terapię w roku 2021 podjęło 8 osób

b) 8 rodzin współpracowało z asystentem rodziny

## **PROGRAM OPERACYJNY Pomoc Żywnościowa 2014-2020, Podprogram 2020.**

Celem Programu Operacyjnego Pomoc Żywnościowa 2014 – 2020 jest dotarcie z pomocą żywnościową do grup osób najbardziej potrzebujących w całej Polsce. Program Operacyjny Pomoc Żywnościowa 2014 – 2020 jest współfinansowany z Europejskiego Funduszu Pomocy Najbardziej Potrzebującym.

Na podstawie umowy zawartej w dniu 28.01.2021 r. pomiędzy Bankiem Żywności w Łodzi im. Marka Edelmana a Gminnym Ośrodkiem Pomocy Społecznej w Rzeszyca, GOPS przystąpił do realizacji zadań z zakresu dystrybucji artykułów spożywczych dla osób najbardziej potrzebujących w ramach Programu Operacyjnego Pomoc Żywnościowa 2014–2020 współfinansowanego z Europejskiego Funduszu Pomocy Najbardziej Potrzebującym realizowanego w Podprogramie 2020 r. w okresie od 01.01.2021 r do 31.08.2021 r.

Pomocą żywnościową w ramach POPŻ Podprogram 2020 zostały objęte osoby i rodziny znajdujące się w trudnej sytuacji życiowej, *spełniające kryteria określone w art. 7 ustawy o pomocy społecznej i których dochód nie przekracza 200 % kryterium dochodowego uprawniającego do skorzystania z pomocy społecznej tj. 1.402,00 zł dla osoby samotnie gospodarującej i 1.056,00 zł dla osoby w rodzinie.*

Każda z osób otrzymujących paczki żywnościowe, otrzymała artykuły spożywcze

następującego typu: makaron jajeczny, ryż biały, kaszę jęczmienna, mleko UHT, ser podpuszczkowy dojrzewający, groszek z marchewką, koncentrat pomidorowy, szynka wieprzowa, pasztet drobiowy, cukier biały, olej rzepakowy, fasola po bretońsku, powidła śliwkowe, herbatniki, filet z makreli w oleju, szynka drobiowa, mus jabłkowy, buraczki wiórkowe, kawa inka, miód nektarowy, płatki owsiane.

Poniższa tabela przedstawia rodzaj artykułów spożywczych i ich ilość, przekazanych osobom najbardziej potrzebującym w ramach Podprogramu 2020

LP.	PRODUKT	ILOŚĆ w kg
		2021 r.
1.	Makaron jajeczny	1.420,00
2.	Ryż biały	430,00
3.	Kasza jęczmienna	440,00
4.	Mleko UHT	1.944,00
5.	Ser podpuszczkowy dojrzewający	440,00
6.	Groszek z marchewka	864,00
7.	Koncentrat pomidorowy	309,76
8.	Buraki wiórki	378,00
9.	Pasztet drobiowy	103,68
10.	Cukier biały	1090,00
11.	Olej rzepakowy	1095,00
12.	Fasola po bretońsku	432,00
13.	Powidła śliwkowe	453,60
14.	Herbatniki	132,00
15.	Filet z makreli w oleju	329,12
16.	Szynka drobiowa	648,00
17.	Szynka wieprzowa	324,00
18.	Płatki owsiane	330,00



19.	Mus jabłkowy	466,56
20.	Kawa zbożowa	258,00
21.	Miód	162,00
	<b>OGÓLEM</b>	<b>12.049,72 kg</b>

W ramach POPŻ Podprogram 2020 w formie paczek żywnościowych, w okresie od stycznia 2021 do sierpnia 2021 r. pracownicy Gminnego Ośrodka Pomocy Społecznej wydali **1.498 paczek żywnościowych, w łącznej ilości 12.049,72 kg na łączną kwotę 56.959,54 zł obejmując pomocą żywnościową 215 osób.**

### **STRATEGIA ROZWIĄZYWANIA PROBLEMÓW SPOŁECZNYCH W GMINIE RZECZYCA na lata 2016-2021.**

Gminna Strategia Rozwiązywania Problemów Społecznych w Gminie Rzeczyca jest dokumentem opracowanym w celu kształtowania lokalnej polityki społecznej, poprzez wyznaczenie celów strategicznych, celów szczegółowych i działań do realizacji, ukierunkowanych na poprawę życia mieszkańców Gminy Rzeczyca w oparciu o rzetelną diagnozę stanu problemów społecznych i potrzeb.

Strategia została przyjęta Uchwałą Nr XXV/162/2016 Rady Gminy Rzeczyca z dnia 15 listopada 2016 roku zgodnie z art. 17 ust. 1 pkt. 1 ustawy z dnia 12 marca 2004r. o pomocy społecznej.

**Realizację strategii przewidziano na okres 6 lat tj. na lata 2016-2021.**

W realizację działań ujętych w strategii zaangażowane są gminne organizacje , a w szczególności:

1. Gminny Ośrodek Pomocy Społecznej w Rzeczycy.
2. Gminna Komisja Rozwiązywania Problemów Alkoholowych w Rzeczycy
3. Urząd Gminy w Rzeczycy.
4. Powiatowy Urząd Pracy w Tomaszowie Maz..
5. Komisariat Policji w Czerniewicach.
6. Gminny Ośrodek Kultury w Rzeczycy.
7. Placówki szkolne.
8. Placówki ochrony zdrowia.
9. Zespół Interdyscyplinarny w Rzeczycy.

W strategii określono następujące cele strategiczne:

- 1) Skuteczne wspieranie rodziny przeżywającej trudności w wypełnieniu funkcji opiekuńczo – wychowawczej
- 2) Wspieranie osób bezrobotnych w zwiększaniu szans na rynku pracy
- 3) Działania zmierzające do zmniejszenia liczby osób i rodzin zagrożonych uzależnieniami oraz patologiami społecznymi
- 4) Poprawa jakości usług medycznych dla mieszkańców gminy oraz wzmocnienie postaw prozdrowotnych mieszkańców

W ramach celu strategicznego :

***Nr 1) Skuteczne wspieranie rodziny przeżywającej trudności w wypełnieniu funkcji opiekuńczo – wychowawczej:***

**Zrealizowane zostały następujące cele szczegółowe:**

**1. Wspieranie rodzin z dziećmi w prawidłowym funkcjonowaniu w środowisku:**

- wsparciem w formie pracy socjalnej zostało objętych 40 rodziny;
- w formie pomocy finansowej tj. zasiłków celowych , okresowych oraz dożywiania dzieci w szkole  
178 rodzin;

**2. Organizacja czasu wolnego dla dzieci i młodzieży:**

- z bezpłatnego wypoczynku letniego skorzystało - 3 dzieci z rodziny dotkniętej problemem alkoholowym
- dzieci korzystały również z zajęć wakacyjnych organizowanych przez Gminny Ośrodek Kultury w Rzeczy

**3. Wsparcie rodziny w zapewnieniu opieki nad osobami starszymi i niepełnosprawnym i pozostawienie ich w środowisku naturalnym:**

- pomocą w formie usług opiekuńczych objęto 4 osób

***Nr 2) Wspieranie osób bezrobotnych w zwiększaniu szans na rynku pracy***

**Zrealizowane zostały następujące cele szczegółowe:**

**1. Zatrudnianie w ramach robót publicznych, prac interwencyjnych, prac społecznie użytecznych, staży we współpracy z PUP w Tomaszowie Maz.**

- trzy osoby bezrobotne przez okres 6 miesięcy odbywały staż w Urzędzie Gminy,
- trzy osoby bezrobotne zatrudnione były w ramach prac interwencyjnych, robót publicznych przez okres 9 miesięcy,

***Nr 3) Działania zmierzające do zmniejszenia liczby osób i rodzin zagrożonych uzależnieniami oraz patologiami społecznymi;***

**Zrealizowane zostały następujące cele szczegółowe:**

**1. Prowadzenie działań edukacyjno – informacyjnych dla dzieci i młodzieży w szkołach w formie spotkań i pogadanek z przedstawicielami, m. in. służby zdrowia, szkoły, propagujących zdrowy styl życia**

- działania realizowane były w placówkach oświatowych i Gminnym Ośrodku Kultury poprzez projekty profilaktyczne .

**Program „Wspieraj Seniora” na 2021 r.**

Gminny Ośrodek Pomocy Społecznej w Rzeczy w 2021 roku realizował nowy program będący odpowiedzią na potrzeby osób w wieku 70 lat i więcej, zwanych seniorami w zakresie ochrony przed zakażeniem Covid-19 w związku z utrzymującym się stanem epidemii. Program miał na celu wsparcie seniorów, którzy zdecydowali się na pozostanie w domach w czasie epidemii. Pracownicy GOPS w Rzeczy w 2021 r. udzielili pomocy 23 seniorom z terenu naszej Gminy. Roczny koszt programu to 24.000,00 zł.

**Stypendia szkolne**

Zgodnie z przepisami ustawy o systemie oświaty z dnia 7 września 1991 r. uczniom znajdującym się w trudnej sytuacji materialnej przysługuje stypendium socjalne.

Stypendium szkolne może otrzymać uczeń znajdujący się w trudnej sytuacji materialnej, wynikającej z niskich dochodów na osobę w rodzinie, w szczególności gdy w rodzinie tej występuje: bezrobocie, niepełnosprawność, ciężka lub długotrwała choroba, wielodzietność, brak umiejętności wypełniania funkcji opiekuńczo-wychowawczych, alkoholizm lub narkomania, a także gdy rodzina jest niepełna lub wystąpiło zdarzenie losowe. Ustawa o systemie oświaty określa rodzaj wydatków oraz sposób, w jaki mogą zostać rozdysponowane środki pieniężne przyznane na dziecko w ramach pomocy socjalnej.

Gminny Ośrodek Pomocy Społecznej w Rzeczyca w roku 2021 rozpoczął realizację tego zadania.

Pomoc została przyznana **40 rodzinom** dla **77 dzieci**. Wydano **77 decyzji** przyznających świadczenie na kwotę: **46.745,78 zł**. Pomoc w postaci **zasilku szkolnego** przyznana została dla 1 ucznia w wysokości **620,00 zł**.

### **Pomoc osobom niepełnosprawnym poszkodowanym w wyniku żywiołu lub sytuacji kryzysowych wywołanych chorobami zakaźnymi (PFRON)**

W ramach IV Modułu programu **Państwowego Funduszu Rehabilitacji Osób Niepełnosprawnych** pozyskaliśmy dodatkowe wsparcie dla osób niepełnosprawnych z terenu naszej gminy w postaci pulsoksymetrów, paczek żywnościowych oraz paczek z art. chemicznymi. Paczki oraz pulsoksymetry w ilości **300 szt.** za kwotę **100.000,00 zł**. zostały wydane osobom legitymującym się orzeczeniem o stopniu niepełnosprawności.

### **Karta Dużej Rodziny**

Jednym z działań wspierających rodziny wielodzietne z terenu Gminy Rzeczyca jest realizacja ustawy z dnia 5 grudnia 2014 r. o Karcie Dużej Rodziny.

Ogólnopolska Karta Dużej Rodziny jest realizowana w ramach rządowego programu wspierania rodzin wielodzietnych, skierowanego do rodzin posiadających co najmniej 3 dzieci, w wieku do 18 roku życia lub maksymalnie do 25 roku życia - jeżeli dziecko kontynuuje naukę szkolną. Od 2019 r. o kartę mogą ubiegać się również rodzice, którzy mieli na utrzymaniu troje i więcej dzieci, wówczas karta przyznawana jest tylko dla rodzica. Do programu mogą przystąpić także rodziny zastępcze oraz rodzinne domy dziecka. Przyznanie Karty Dużej Rodziny jest bezpłatne, każdemu członkowi rodziny, niezależnie od dochodów. Posiadacze Karty Dużej Rodziny mogą skorzystać z różnego rodzaju zniżek i uprawnień na terenie całego kraju. W okresie sprawozdawczym przyznaliśmy **77 kart** dla **23 rodzin** w tym : **41 karty** dla rodziców i **36** dla dzieci. Koszt realizacji zadania **328,81 zł**.

## VI. Realizacja uchwał Rady Gminy Rzeczyca

W 2021 roku odbyło się 13 sesji w tym 3 zostały zwołane w trybie nadzwyczajnym czyli o 4 sesje zwołane w trybie zwyczajnym więcej niż w roku 2020. Wykaz uchwał Rady Gminy Rzeczyca podjętych na sesjach w 2021 roku oraz zakres ich realizacji obrazuje poniższa tabela:

### **RADY GMINY RZECZYCA podjętych na Sesjach w 2021 roku**

<b>Nr uchwały</b>	<b>Data podjęcia</b>	<b>w sprawie</b>	<b>Stan realizacji</b>
XXV/172/2021	29 stycznia	Uchwalenia wieloletniej prognozy finansowej	W realizacji
XXV/173/2021	29 stycznia	Uchwalenia budżetu gminy na 2021 rok	Zrealizowano
XXV/174/2021	29 stycznia	Ustalenia planu dofinansowania zawodowego nauczycieli zatrudnionych w szkołach dla których organem prowadzącym jest Gmina Rzeczyca na 2021 rok	W realizacji
XXVI/175/2021	23 lutego	Zaciągnięcia kredytu długoterminowego	Zrealizowano
XXVI/176/2021	23 lutego	Przystąpienia do sporządzenia zmiany miejscowego planu zagospodarowania przestrzennego dla obszaru w rejonie ul. Parkowej w Rzeczyca	W realizacji
XXVI/177/2021	23 lutego	Wyrażenia zgody na zawarcie kolejnej umowy dzierżawy nieruchomości gruntowej stanowiącej własność gminy Rzeczyca, oznaczonej nr ewidencyjnym działki 93/1 położonej w obrębie geodezyjnym Gustawów, na czas oznaczony 5 lat	Zrealizowano
XXVI/178/2021	23 lutego	Wyrażenia zgody na sprzedaż w trybie przetargowym nieruchomości gruntowych stanowiących własność Gminy Rzeczyca położonych w miejscowości Łęg oznaczonych nr ewid. działek 155/1, 155/2, 155/3, 155/4, 155/5, 155/6,	Zrealizowano

		155/7, 155/8, 155/9, 152/1, 152/2, 152/3, 152/4, 152/5, 168, 169, 344/1, 344/3	
XXVI/179/2021	23 lutego	Wyrażenia zgody na wydzierżawienie na czas nieoznaczony w trybie przetargowym nieruchomości gruntowej zabudowanej, stanowiącej własność Gminy Rzeczyca położonej w miejscowości Bobrowiec ozn. nr ewid. działek 354/1, 354/2, 354/3, 354/4	<i>Utrata mocy na podst. Uchwały Nr XXVII/191/2021 z dnia 26 marca 2021r.</i>
XXVI/180/2021	23 lutego	Wyrażenia zgody na sprzedaż w trybie przetargowym nieruchomości gruntowej zabudowanej, stanowiącej własność Gminy Rzeczyca położonej w miejscowości Bobrowiec ozn. nr ewid. działek 354/1, 354/2, 354/3, 354/4	<i>Utrata mocy na podst. Uchwały Nr XXVII/190/2021 z dnia 26 marca 2021r</i>
XXVI/181/2021	23 lutego	Zarządzenia poboru podatku od nieruchomości podatku rolnego i podatku leśnego od osób fizycznych w drodze inkasa oraz wyznaczenia inkasentów i określenie wysokości wynagrodzenia za inkaso	Zrealizowano
XXVI/182/2021	23 lutego	Zwolnienia z podatku od nieruchomości dla przedsiębiorców inwestujących na terenie gminy Rzeczyca w ramach pomocy de minimis	Zrealizowano
XXVI/183/2021	23 lutego	Ustalenia planu dofinansowania form doskonalenia zawodowego nauczycieli zatrudnionych w szkołach dla których organem prowadzącym jest Gmina Rzeczyca na 2021r.	W realizacji
XXVI/184/2021	23 lutego	Rozpatrzenie skargi na działania Wójta Gminy Rzeczyca	<i>24.02.2021r. przekazano Wojewodzie</i>
XXVII/185/2021	26 marca	Zmiana wieloletniej prognozy finansowej	W realizacji
XXVII/186/2019	26 marca	Zmiana budżetu gminy na 2021 rok	Zrealizowano
XXVII/187/2019	26 marca	Niewyrażenie zgody na wyodrębnienie w budżecie gminy środków stanowiących fundusz sołecki na 2022r.	Zrealizowano
XXVII/188/2019	26 marca	Przyjęcie programu opieki nad zwierzętami bezdomnymi oraz zapobiegania bezdomności zwierząt na terenie gminy Rzeczyca na 2021 rok	Zrealizowano

XXVII/189/2021	26 marca	ustalenia wysokości stawek opłat za zajęcie pasa drogowego dla dróg gminnych, których zarządcą jest Wójt Gminy Rzec	
XXVII/190/2021	26 marca	Wyrażenia zgody na sprzedaż w trybie przetargowym nieruchomości gruntowej zabudowanej, stanowiącej własność Gminy Rzeczyca położonej w miejscowości Bobrowiec	W realizacji
XXVII/191/2021	26 marca	Wyrażenia zgody na wdzierżawienie na czas nieoznaczony w trybie przetargowym nieruchomości gruntowej zabudowanej, stanowiącej własność Gminy Rzeczyca położonej w miejscowości Bobrowiec	W realizacji
XXVII/192/2021	26 marca	Określenia tygodniowego obowiązkowego wymiaru godzin zajęć nauczycieli realizujących w ramach stosunku pracy obowiązki określone dla stanowisk o różnym tygodniowym obowiązkowym wymiarze godzin oraz nauczycieli nie wymienionych w art. 42 ust. 3 ustawy Karta Nauczyciela w szkołach, dla których organem prowadzącym jest Gmina Rzeczyca	W realizacji
XXVIII/193/2021	27 kwietnia	zmiany wieloletniej prognozy finansowej	W realizacji
XXVIII/194/2021	27 kwietnia	zmiany budżetu Gminy na 2021 rok	Zrealizowano
XXVIII/195/2021	27 kwietnia	Uchwalenia regulaminu udzielania pomocy materialnej o charakterze socjalnym dla uczniów zamieszkałych na terenie Gminy Rzeczyca	<i>Uchylona na podstawie uchwały Nr XXIX/198/2021 z dnia 28 maja 2021r.</i>
XXVIII/196/2021	27 kwietnia	Ustanowienia pomników przyrody	Zrealizowano
XXVIII/197/2019	27 kwietnia	W sprawie pomnika przyrody	Zrealizowano
XXIX/198/2021	28 maja	Uchwalenia regulaminu udzielania pomocy materialnej o charakterze socjalnym dla uczniów zamieszkałych na terenie Gminy Rzeczyca	<i>Zmieniona uchwałą Nr XXXII/218/2021 z dnia 10.09.2021r.</i>
XXX/199/2021	30 czerwca	Ws.zmiany wieloletniej prognozy finansowej	W realizacji
XXX/200/2021	30	zmiany budżetu Gminy na 2021 rok	Zrealizowano

	czerwca		
XXX/201/2021	30 czerwca	Zaciągnięcia pożyczki z Narodowego Funduszu Ochrony Środowiska i Gospodarki Wodnej w Warszawie	Zrealizowano
XXX/202/2019	30 czerwca	Zaciągnięcia pożyczki z Wojewódzkiego Funduszu Ochrony Środowiska i Gospodarki Wodnej w Łodzi	<i>Zmieniono uchwałą Nr XXXV/245/2021 z dnia 15 grudnia 2021r.</i>
XXX/203/2021	30 czerwca	Zaciągnięcia pożyczki z Wojewódzkiego Funduszu Ochrony Środowiska i Gospodarki Wodnej w Łodzi	Zrealizowano
XXX/204/2021	30 czerwca	Zaciągnięcia pożyczki z Wojewódzkiego Funduszu Ochrony Środowiska i Gospodarki Wodnej w Łodzi	Zrealizowano
XXX/205/2021	30 czerwca	Zmiany statutu Gminnego Ośrodka Pomocy Społecznej w Rzeczyca	Zrealizowano
XXX/206/2021	30 czerwca	Upoważnienia Kierownika Gminnego Ośrodka Pomocy Społecznej w Rzeczyca do prowadzenia postępowania w sprawach o przyznanie świadczeń pomocy materialnej o charakterze socjalnym.	W realizacji
XXX/207/2021	30 czerwca	Określenia trybu harmonogramu opracowania Strategii Rozwoju Gminy Rzeczyca do roku 2030, w tym trybu jej konsultacji	<i>Zmieniona uchwałą Nr XL/267/2022 z dnia 23 lutego 2022r.</i>
XXX/208/2021	30 czerwca	Zatwierdzenia zarządzenia porządkowego Wójta Gminy Rzeczyca	Zrealizowano
XXX/209/2021	30 czerwca	Przystąpienia do sporządzenia miejscowego planu zagospodarowania przestrzennego dla terenu położonego w rejonie ul. I. Mościckiego w Rzeczyca	Zrealizowano
XXX/210/2021	30 czerwca	Wyrażenia zgody na odpłatne nabycie do gminnego zasobu nieruchomości Gminy Rzeczyca nieruchomości gruntowej oznaczonej w ewidencji gruntów numerem działki 1247 położonej w obrębie Łęg, gm. Rzeczyca	Zrealizowano
XXX/211/2021	30 czerwca	Wyrażenia zgody na odpłatne nabycie do gminnego zasobu nieruchomości Gminy Rzeczyca nieruchomości gruntowej oznaczonej w ewidencji gruntów numerami działek 360, 362 położonych w obrębie Rzeczyca, gm. Rzeczyca	Zrealizowano
XXX/212/2021	30 czerwca	Wotum zaufania dla Wójta Gminy Rzeczyca	Zrealizowano

XXX/213/2021	30 czerwca	Zatwierdzenia sprawozdania finansowego Gminy Rzeczyca wraz ze sprawozdaniem z wykonania budżetu za 2020 rok	Zrealizowano
XXX/214/2021	30 czerwca	Udzielenia absolutorium dla Wójta Gminy Rzeczyca za 2020 rok	Zrealizowano
XXXI/215/2021	16 sierpnia	Uchwalenia zmiany miejscowego planu zagospodarowania przestrzennego dla obszaru w rejonie ul. Parkowej w Rzeczyca	Zrealizowano
XXXII/216/2021	10 września	zmiany wieloletniej prognozy finansowej	W realizacji
XXXII/217/2021	10 września	zmiany budżetu Gminy na 2021 rok	Zrealizowano
XXXII/218/2021	10 września	Zmiany uchwały w sprawie uchwalenia regulaminu udzielania pomocy materialnej o charakterze socjalnym dla uczniów zamieszkałych na terenie Gminy Rzeczyca	Zmiana uchwały Nr XXIX/198/2021 z dnia 28 maja 2021r.
XXXII/219/2021	10 września	Określenia średnich cen jednostek paliwa w gminie Rzeczyca na rok szkolny 2021/2022	W realizacji
XXXII/220/2021	10 września	Nadania nazwy ulicy w miejscowości Rzeczyca	Zrealizowano
XXXII/221/2021	10 września	Zmiany studium uwarunkowań i kierunków zagospodarowania przestrzennego gminy Rzeczyca	Zrealizowano
XXXII/222/2021	10 września	Odwołania Skarbnika Gminy Rzeczyca	Zrealizowano
XXXII/223/2021	10 września	Powołania Skarbnika Gminy Rzeczyca	Zrealizowano
XXXIII/224/2021	28 września	Zmiany wieloletniej prognozy finansowej	W realizacji
XXXIII/225/2021	28 września	zmiany budżetu Gminy na 2021 rok	Zrealizowano
XXXIII/226/2021	28 września	Określenia wzoru wniosku o przyznanie dodatku mieszkaniowego oraz deklaracji o dochodach gospodarstwa domowego	Zrealizowano



XXXIII/227/2021	28 września	Wyrażenia zgody na wydzierżawienie na okres 20 lat w trybie przetargowym części nieruchomości niezabudowanej o powierzchni 3,05 ha stanowiącej własność Gminy Rzeczyca oznaczonej numerami działek 709/4 i 709/2 położonej w obrębie Lubocz	W realizacji
XXXIII/228/2021	28 września	Wyrażenia woli przystąpienia Gminy Rzeczyca do Miejskiego Obszaru Funkcjonalnego Tomaszów Mazowiecki – Opoczno w ramach zintegrowanych inwestycji terytorialnych	Zrealizowano
XXXIII/229/2021	28 września	Przyjęcia od Powiatu Tomaszowskiego zadania publicznego w zakresie zarządzania częścią drogi powiatowej Nr 4309Ena odcinku od drogi wojewódzkiej nr 726 w miejscowości Rzeczyca do miejscowości Glina.	Zrealizowano
XXXIV/230/2021	22 października	Zmiany wieloletniej prognozy finansowej	W realizacji
XXXIV/231/2021	22 października	Zmiany budżetu gminy Rzeczyca na 2021 rok	Zrealizowano
XXXIV/232/2021	22 października	Przystąpienia do sporządzenia zmiany miejscowego planu zagospodarowania przestrzennego dla części obszaru wsi Kanice oraz dla części obszaru wsi Wiechnowice w gminie Rzeczyca	Zrealizowano
XXXIV/233/2021	22 października	Przystąpienia do sporządzenia miejscowego planu zagospodarowania przestrzennego dla działki o nr ewid. 59 obręb Bartoszkówka w gminie Rzeczyca	Zrealizowano
XXXV/234/2021	24 listopada	Obniżenia średniej ceny skupu żyta na obszarze Gminy Rzeczyca przyjmowanej jako podstawa obliczenia podatku rolnego na 2022 rok	Zrealizowano
XXXV/235/2021	24 listopada	określenia wysokości stawek podatku od nieruchomości na obszarze Gminy Rzeczyca	Zrealizowano
XXXV/236/2021	24 listopada	Określenia wysokości stawek podatku od środków transportowych na obszarze gminy Rzeczyca na 2022 rok	Zrealizowano
XXXV/237/2021	24 listopada	Opłaty targowej na obszarze Gminy Rzeczyca na 2022rok	Zrealizowano
XXXV/238/2021	24 listopada	Dopłaty do taryf za zbiorowe odprowadzanie ścieków na terenie gminy Rzeczyca	Zrealizowano

XXXV/239/2021	24 listopada	Przyjęcia rocznego programu współpracy Gminy Rzeczyca z organizacjami pozarządowymi oraz innymi podmiotami, o których mowa w art. 3 ust. 3 ustawy z dnia 24 kwietnia 2003r. o działalności pożytku publicznego i o wolontariacie w 2022 roku	Zrealizowano
XXXV/240/2021	24 listopada	Przyjęcia Gminnego Programu Wspierania Rodziny na lata 2022-2024	W realizacji
XXXV/241/2021	24 listopada	Ustalenia stawki opłaty za gospodarowanie odpadami komunalnymi na nieruchomości, na której znajduje się domek letniskowy lub innej nieruchomości wykorzystywanej na cele rekreacyjno-wypoczynkowe położonej na terenie Gminy Rzeczyca	Uchylona uchwałą Nr XXXVI/243/2021 z dnia 15 grudnia 2021r.
XXXV/242/2021	24 listopada	Wyboru metody ustalenia opłaty za gospodarowanie odpadami komunalnymi oraz ustalenia stawki tej opłaty	W realizacji
XXXVI/243/2021	15 grudnia	Ustalenia stawki opłaty za gospodarowanie odpadami komunalnymi na nieruchomości, na której znajduje się domek letniskowy lub innej nieruchomości wykorzystywanej na cele rekreacyjno-wypoczynkowe położonej na terenie Gminy Rzeczyca	W realizacji
XXXVI/244/2021	15 grudnia	Pokrycia części kosztów gospodarowania odpadami komunalnymi z dochodów własnych niepochodzących z pobranej opłaty za gospodarowanie odpadami komunalnymi	W realizacji
XXXVI/245/2021	15 grudnia	Zmiany uchwały Nr XXX/202/2021 rady Gminy Rzeczyca z dnia 30 czerwca 2021r. w sprawie zaciągnięcia pożyczki z Wojewódzkiego Funduszu Ochrony Środowiska i Gospodarki Wodnej w Łodzi	
XXXVI/246/2021	15 grudnia	Zmiany wieloletniej prognozy finansowej	W realizacji
XXXVI/247/2021	15 grudnia	Zmiany budżetu gminy Rzeczyca na 2021 rok	Zrealizowano

XXXVI/248/2021	15 grudnia	Przyjęcia Gminnego Programu Przeciwdziałania Przemocy w Rodzinie oraz ochrony ofiar przemocy w rodzinie w Gminie Rzeczyca na lata 2022-2026	Zmieniona uchwałą Nr XXXVIII/25/2022 z dnia 14 stycznia 2022r.
XXXVI/249/2021	15 grudnia	Uchwalenia Gminnego Programu Profilaktyki i Rozwiązywania Problemów Alkoholowych na 2022 rok	W realizacji
XXXVI/250/2021	15 grudnia	Uchwalenia Gminnego Programu Przeciwdziałania Narkomanii na 2022 rok	W realizacji
XXXVI/251/2021	15 grudnia	Ustalenia wynagrodzenia Wójta Gminy Rzeczyca	Zrealizowano
XXXVII/252/2021	29 grudnia	Zmiany wieloletniej prognozy finansowej	W realizacji
XXXVII/253/2021	29 grudnia	Zmiany budżetu gminy na 2021 rok	Zrealizowano
XXXVII/254/2021	29 grudnia	Powołania komisji doraźnej do nadzoru nad zadaniami inwestycyjnymi: Stworzenie nowoczesnej przestrzeni publicznej na bazie istniejącej architektury przemysłowej w otoczeniu zabytkowego parku podworskiego w Gminie Rzeczyca oraz budowę kanalizacji Rzeczyca-Bobrowiec.	W realizacji

## **VII. Polityka społeczna gminy**

### **1. Działalność Gminnego Ośrodka Pomocy Społecznej**

Gminny Ośrodek Pomocy Społecznej jest jednostką budżetową gminy powołaną do realizacji zadania wynikających z ustawy o pomocy społecznej i innych ustaw. Ośrodek swoim działaniem obejmuje teren gminy Rzeczyca. Pomocy społecznej udziela się osobom i rodzinom w szczególności z powodu: ubóstwa, sieroctwa, bezdomności, niepełnosprawności, długotrwałej lub ciężkiej choroby, przemocy w rodzinie, potrzeby ochrony ofiar handlu ludźmi, potrzeby ochrony macierzyństwa lub wielodzietności, bezradności w sprawach opiekuńczo-wychowawczych i prowadzenia gospodarstwa domowego, zwłaszcza w rodzinach niepełnych i wielodzietnych, trudności w integracji cudzoziemców, którzy uzyskali w Rzeczypospolitej status uchodźcy lub ochronę uzupełniającą, trudności w przystosowaniu do życia po zwolnieniu z zakładu karnego, alkoholizmu lub narkomanii, zdarzenia losowego i sytuacji kryzysowej, klęski żywiołowej lub ekologicznej.

Pomoc społeczna jest instytucją polityki społecznej, która ma na celu umożliwienie osobom i rodzinom przezwyciężanie trudnej sytuacji życiowej, w jakiej się znalazły i której nie są w stanie samodzielnie pokonać, wykorzystując własne możliwości, uprawnienia i zasoby. Pomoc społeczna nie rozwiązuje trudnych sytuacji za osoby czy rodziny, ale ich wspiera, wsparcie to powinno być dostosowane do możliwości danej osoby czy rodziny a także do możliwości finansowych gminy. Jednocześnie ustawodawca określił, iż osoby i rodziny korzystające z pomocy społecznej są obowiązane do współdziałania w rozwiązywaniu ich trudnej sytuacji życiowej.

### **2. Działalność Szkoły Podstawowej im. Narczyży Żmichowskiej w Rzeczycu z filiami w Sadykierzu i Luboczy**

#### ***Charakterystyka szkoły:***

Szkoła Podstawowa im. Narczyży Żmichowskiej w Rzeczycu jest jedyną szkołą na terenie Gminy Rzeczyca. Posiada dwie podporządkowane organizacyjnie szkoły filialne: w Luboczy i Sadykierzu.

Szkoła w Rzeczycu jest szkołą ośmioklasową, z trzema oddziałami przedszkolnymi i mieści się w dwupiętrowym budynku. Budynek jest ocieplony, okna są wymienione na plastikowe, bieżąca woda z wodociągu wiejskiego, system ogrzewania z zastosowaniem odnawialnych źródeł energii – pompy ciepła. Teren szkoły jest ogrodzony.

Baza lokalowa szkoły składa się z: 15 sal lekcyjnych, pracowni komputerowej, sali gimnastycznej, biblioteki, gabinetu pielęgniarki szkolnej, pokoju pedagoga, 5 sal wychowania przedszkolnego, sali do kształcenia specjalnego, pokoju nauczycielskiego, pokoju głównej księgowej, sekretariatu, gabinetu dyrektora szkoły, stołówki i świetlicy. Szkoła posiada m.in. pracownie do nauczania początkowego, języka polskiego, matematyczną, informatyczną, przyrodniczą (ekopracownię), geograficzną – fizyczną, biologiczną – chemiczną oraz laboratorium językowe. Wszystkie pracownie są wyposażone w meble oraz sprzęt i pomoce dydaktyczne (m.in. w tablice interaktywne z projektorami). Sala gimnastyczna wyposażona jest w sprzęt potrzebny do prowadzenia zajęć wychowania fizycznego i gimnastyki korekcyjnej. W zarządzie Szkoły znajduje się także hala sportowa.

*Szkoła Filialna w Luboczy* jest szkołą sześcioklasową z oddziałem przedszkolnym. Budynek szkoły jest parterowy z częścią piętrową, w której znajdują się mieszkania komunalne. Budynek

jest ocieplony, okna i drzwi wejściowe są wymienione na plastikowe, centralne ogrzewanie olejowe, bieżąca woda z wodociągu wiejskiego.

Baza lokalowa szkoły składa się z: 4 sal lekcyjnych, pracowni komputerowej (w tej samej sali mieści się biblioteka), sali do zajęć wychowania fizycznego, sali do wychowania przedszkolnego oraz pokoju nauczycielskiego i pokoju kierownika szkoły. Pracownie są wyposażone w meble oraz sprzęt i pomoce dydaktyczne. Przy szkole jest plac zabaw dla dzieci.

*Szkoła Filialna w Sadykierzu* jest szkołą sześcioklasową z dwoma oddziałami przedszkolnymi. Szkoła mieści się w piętrowym budynku z podpiwniczeniem. System ogrzewania z zastosowaniem odnawialnych źródeł energii – pompy ciepła, bieżącą wodą z wodociągu wiejskiego. Teren szkoły jest ogrodzony.

W szkole znajduje się 9 sal lekcyjnych, pracownia informatyczna, biblioteka szkolna i pomieszczenie administracyjne. Pracownie są wyposażone w meble oraz sprzęt i pomoce dydaktyczne. W podpiwniczeniu szkoły znajduje się szatnia oraz stołówka. Szkoła posiada zaplecze sportowe: mini salę gimnastyczną. Przy szkole jest boisko sportowe oraz plac zabaw.

#### ***Liczba uczniów:***

W roku szkolnym 2021/2022 do Szkoły w Rzeczycy uczęszcza 244 uczniów: klasa I – 21 uczniów, klasa II – 22 uczniów, IIIa – 14 uczniów, klasa IIIb – 18 uczniów, klasa IV – 23 uczniów, klasa V – 19, klasa VI – 14, klasa, VIIa – 27 uczniów, VIIb – 29 uczniów VIIIa – 28 uczniów VIIIb – 29 uczniów. Do oddziału przedszkolnego uczęszcza łącznie 74 dzieci: 25 sześciolatków, 23 pięciolatków, 13 czterolatków, 10 trzylatków oraz 3 dzieci 2,5-letnich.

Do *Szkoły Filialnej* w Luboczy w roku szkolnym 2021/2022 uczęszcza 30 uczniów: klasa II – 7 uczniów, klasa IV – 7 uczniów, klasa V – 7 uczniów, klasa VI – 9 uczniów. Do oddziału przedszkolnego uczęszcza 21 dzieci: 4 sześciolatków, 7 pięciolatków, 6 czterolatków i 4 trzylatków. Ze względu na małą liczbę uczniów w szkole wprowadzone są łączenia klas IV i V – 10,5 godzin (technika, informatyka, plastyka, muzyka, religia, WF, wdż).

Do *Szkoły Filialnej* w Sadykierzu w roku szkolnym 2021/2022 uczęszcza 76 uczniów: klasa I – 8 uczniów, klasa II – 14 uczniów, klasa III – 16 uczniów, klasa IV – 13 uczniów, klasa V – 17 uczniów, klasa VI – 8 uczniów. Do oddziału przedszkolnego uczęszcza 43 dzieci: 7 sześciolatków, 18 pięciolatków, 11 czterolatków, 6 trzylatków oraz 1 dziecko 2,5-letnie. Ze względu na małą liczbę uczniów w szkole wprowadzone są łączenia klas: I i II – 5 godz. (zajęcia zintegrowane, religia), V i VI – 2,5 godz. (religia, wdż).

#### ***Liczba pracowników (nauczycieli, administracji i obsługi):***

W Szkole w roku szkolnym 2021/2022 zatrudnionych jest 47 nauczycieli (łącznie ze szkołami filialnymi).

Wszyscy nauczyciele zatrudnieni są zgodnie z posiadanymi kwalifikacjami. Nauczyciele posiadają wykształcenie wyższe oraz następujące stopnie awansu zawodowego:

- 33 nauczycieli dyplomowanych,
- 9 nauczycieli mianowanych,
- 4 nauczycieli kontraktowych,
- 1 nauczyciel stażysta.

W szkole zatrudniony jest jeden pracownik na stanowisku kierownika sekretariatu w wymiarze 1 etat, sekretarz szkoły w wymiarze 1 etat, pracownik administracyjno – biurowy – ½ etatu, jeden pracownik na stanowisku głównej księgowej – 1 etat, jeden pracownik na

stanowisku kierownika Hali – 1 etat, dziewięciu pracowników na stanowisku sprzątaczkę – 8,25 etatu, 1 pracownik na stanowisku specjalista ds. BHP – 0,2 etatu.

### ***Sukcesy uczniów:***

Ze względu na pandemię uczniowie mieli ograniczone możliwości udziału w konkursach. Mimo to wielu uczniów zgłaszało się do konkursów organizowanych zdalnie, m.in.:

- Ogólnopolski Konkurs Historyczny im. majora Marka Gajewskiego „Losy żołnierza i dzieje oręża polskiego w latach 1531-1683. Od Obertyna do Wiednia” – XXVII edycja;
- Ogólnopolski Konkurs „Poznajemy Parki Krajobrazowe Polski”;
- Ogólnopolski Konkurs plastyczny „Bezpiecznie na wsi mamy – od 30 lat z KRUS wypadkom zapobiegamy”;
- XX Ogólnopolski konkurs plastyczny na projekt kartki pocztowej „Ten magiczny czas...”;
- Wojewódzkie konkursy przedmiotowe organizowane przez Łódzkiego Kuratora Oświaty;
- Konkurs plastyczny z okazji Ogólnopolskiego Dnia Praw Dziecka 2021;
- Powiatowy konkurs informatyczny – prezentacja multimedialna nt.: „101 rocznica urodzin Jana Pawła II”.
- Powiatowy konkurs plastyczny „Żyję zdrowo bez dymu tytoniowego” zorganizowany w ramach realizacji programu „Czyste powietrze wokół nas”;
- Konkurs plastyczny dla przedszkoli „Liczymy się dla Polski”.

Z powodu ograniczeń wynikających z pandemii uczniowie wzięli tylko udział w II Olimpiadzie Powiatu Tomaszowskiego dzieci i młodzieży szkolnej w lekkiej atletyce – Spała 2021 pod patronatem Starosty Tomaszowskiego Mariusza Węgrzynowskiego.

Uczniowie poszerzali swoją wiedzę i zainteresowania na wycieczkach krajoznawczo – edukacyjnych, m.in.:

- Wycieczka krajoznawczo – edukacyjna: Anielin (Szaniec Hubala) – Grotowice (przystań);
- Wycieczka krajoznawczo – edukacyjna do Sandomierza (zwiedzanie Rynku, Katedry, Bramy Opatowskiej, Zbrojowni Rycerskiej, Trasy Podziemnej Sandomierza, Muzeum Figur Woskowych);
- Wycieczka krajoznawczo – edukacyjna do Tomaszowa Mazowieckiego (zwiedzanie Rezerwatu Niebieskie Źródła, kręgielnia);
- Wycieczka krajoznawczo – edukacyjna do Inowłódza (kościół św. Idziego, zamek Kazimierza Wielkiego);
- Wycieczka krajoznawczo – edukacyjna do Chęcina (Jaskinia Raj, Centrum Neandertalczyka, Centrum Naukowe da Vinci);
- Wycieczka krajoznawczo – edukacyjna do Kołacinka (Kraina Świętego Mikołaja);
- Wyjazd do teatru w Łodzi;
- Wyjazd do kina – Rawa Mazowiecka;
- Wyjazd do parku trampolin w Radomiu.

### ***Realizacja programów oraz zajęć pozalekcyjnych:***

- Wszyscy uczniowie otrzymali darmowe podręczniki i materiały ćwiczeniowe zakupione w ramach dotacji celowej. Na zakup podręczników w roku szkolnym 2021/2022 wydano 32.438,75 zł, natomiast na zakup materiałów ćwiczeniowych – 11.673,83.
- Uczniowie klas I–V uczestniczyli w programie pn. „Program dla szkół”, który zastąpił realizowane dotychczas przez ARR programy „Mleko w szkole” oraz „Owoce i warzywa w szkole”.
- Dla uczniów wymagających pomocy zorganizowane były zajęcia z zakresu pomocy psychologiczno – pedagogicznej (dydaktyczno – wyrównawcze, korekcyjno – kompensacyjne, logopedyczne, pedagogiczne).
- Szkoła zorganizowała szeroką ofertę zajęć rozwijających zainteresowania i aktywność twórczą uczniów (dla uczniów klas I – III, z języka polskiego, matematyki, języka angielskiego, przyrody, biologii).
- Uczniowie klas 0–III, mający problemy z mową, uczestniczyli w zajęciach logopedycznych. Celem tych zajęć była pomoc dzieciom z zaburzeniami mowy przede wszystkim w aspekcie lingwistycznym, ale również psychologicznym, społecznym i dydaktycznym.
- Uczniowie chętnie uczestniczyli w zajęciach pozalekcyjnych organizowanych przez Gminny Ośrodek Kultury w Rzeczyca, takich jak: zajęcia z języka angielskiego, koło teatralne, Młodzieżowa Drużyna Pożarnicza, Zespół Ludowy „Rzeczycanie”, Gminna Orkiestra Dęta, Grupy Taneczne: Kropki, Twist, Migotki; Tańce współczesne.
- Grupa uczniów należy do klubu RKS Rzeczyca – piłka nożna.
- W Szkole działa Ludowy Uczniowski Klub Sportowy "Wilk" który obecnie liczy 5 grup (4 grupy piłka nożna i 1 grupa zajęcia rekreacyjne z elementami lekkoatletyki). Oprócz systematycznych treningów uczniowie biorą udział w rozgrywkach organizowanych przez Łódzki Związek Piłki Nożnej.
- Liczna grupa uczniów należy do drużyny harcerskiej oraz gromady Zuchów – 3Gromada Dorii im. Marii Zdziarskiej – Zalewskiej ZHP.
- Dla uczniów klas I-III odbyły się spotkania na temat mediacji rówieśniczych pt.: „Jak unikać kłótni w szkole” zorganizowanych w ramach Budżetu Obywatelskiego „Łódzkie na plus” na rok 2021.

*Mimo panującej pandemii i dużych ograniczeń nasi uczniowie bardzo chętnie uczestniczyli w różnych akcjach ogólnopolskich, np.:*

- Wielki Charytatywny Piknik dla Zosi,
- Sprzątanie Świata pod hasłem „Myślę, więc nie śmieczę.”,
- Światowy Dzień Tabliczki Mnożenia,
- Ogólnopolski Dzień Głośnego Czytania,
- Akcja Ministerstwa Edukacji Narodowej „Szkoła pamięta”,
- Ogólnopolska Akcja Ministerstwa Edukacji i Nauki „Szkoła do hymnu”,
- Ogólnopolska Akcja Ministerstwa Edukacji i Nauki „Razem na święta”,
- Światowy Dzień Pluszowego Misia,
- Ogólnopolski Dzień Przedszkolaka,
- Wielka Orkiestra Świątecznej Pomocy,

- Akcja Ogólnopolska Towarzystwa Ochrony Ptaków (OTOP) – ptakoliczenie,
  - Selektywna zbiórka baterii z REBA,
  - Zbiórka surowców wtórnych,
- Zbiórka makulatury.

***Projekty realizowane w roku 2021:***

- W okresie od września do grudnia 2021 r. realizowany był program grantowy „*mPotęga*” – VIII edycja związany z edukacją matematyczną pod nazwą „Sport, muzyka i matematyka”. To już piąty projekt nagrodzony przez Fundację mBanku i realizowany w naszej Szkole. Projekt adresowany był do uczniów klas IV i VI, a jego głównym założeniem było popularyzowanie matematyki oraz przełamanie jej negatywnych stereotypów. Na realizację projektu Szkoła otrzymała grant w wysokości 5000,00 zł. Udział w programie pozytywnie wpłynął na nastawienie uczniów do matematyki i ukazał jej różnorodne zastosowania, a otrzymane dofinansowanie wzbogaciło szkołę o nowe pomoce dydaktyczne.
- Szkoła otrzymała wsparcie finansowe na realizację programu Laboratoria Przyszłości w wysokości: 72.900,00 zł dla Szkoły w Rzeczyca, 30.000,00 zł dla Szkoły Filialnej w Luboczy oraz 30.000,00 zł dla Szkoły Filialnej w Sadykierzu. Laboratoria Przyszłości to inicjatywa edukacyjna realizowana przez Ministerstwo Edukacji i Nauki we współpracy z Centrum GovTech w Kancelarii Prezesa Rady Ministrów. Celem inicjatywy jest wsparcie szkół podstawowych w budowaniu wśród uczniów kompetencji przyszłości z tzw. kierunków STEAM (nauka, technologia, inżynieria, sztuka oraz matematyka). W ramach Laboratoriów Przyszłości uczniowie będą mogli uczyć się poprzez eksperymentowanie i zdobywać w ten sposób praktyczne umiejętności.
- Program „*Szkolny Klub Sportowy*” jest działaniem systemowym skierowanym do uczniów szkół, bez względu na wiek, płeć oraz sprawność fizyczną. Program ma na celu umożliwienie podejmowania dodatkowej aktywności fizycznej realizowanej w formie zajęć sportowych i rekreacyjnych pod opieką nauczyciela prowadzącego zajęcia wychowania fizycznego w danej szkole. Program stanowi narzędzie stymulowania podejmowania aktywności fizycznej w szczególności wśród dzieci i młodzieży o mniejszej sprawności fizycznej, rzadziej podejmujących aktywność fizyczną w czasie wolnym, nieobjętych regularnymi formami aktywności fizycznej, np. treningami w klubie sportowym. Systematyczne pozalekcyjne zajęcia sportowe dla dzieci i młodzieży prowadzone były w różnorodnych i atrakcyjnych formach. Zajęcia realizowane były w wymiarze dwóch godzin zegarowych tygodniowo dla każdej grupy. Program w całości był finansowany przez Ministerstwo Sportu i Turystyki.
- Podczas ferii zimowych 2021 uczniowie mogli w sposób aktywny spędzić czas wolny, uczestnicząc w różnego rodzaju zajęciach promujących aktywność fizyczną, rozwój zainteresowań i zdrowy styl życia. Program *Aktywna zima – łyżwy 2021*, zorganizowany przez Ludowy Uczniowski Klub Sportowy Wilk Rzeczyca we współpracy ze Szkołą Podstawową w Rzeczyca oraz Gminą Rzeczyca. Był to program pozalekcyjnych zajęć sportowych podkreślających zalety jazdy na łyżwach jako jednego z rodzajów sportów zimowych, a zarazem dającym dzieciom ze szkół wiejskich możliwość wyrównania szans



w stosunku do dzieci szkół miejskich, które mają zdecydowanie łatwiejszy dostęp do bazy obiektów sportowych i większe szanse w edukacji i szlifowaniu swoich umiejętności. Zajęcia sportowe odbywały się w Arenie Lodowej w Tomaszowie Mazowieckim. W bezpłatnych zajęciach nauki jazdy na łyżwach uczestniczyli uczniowie klas IV – VIII.

- Szkoła przystąpiła do projektu **Ogólnopolskiej Sieci Edukacyjnej**, którego założeniem jest dostarczenie usług dostępu do Internetu o przepustowości co najmniej 100 Mb/s wraz z usługami bezpieczeństwa, oraz dostarczenie treści edukacyjnych i wsparcia w procesie kształcenia umiejętności cyfrowych. Na obecną chwilę Szkoła w Rzeczyca została podłączona do szybkiego i bezpiecznego Internetu na łączu światłowodowym. Szkoły Filialne do momentu podłączenia światłowodu korzystają z rozwiązania alternatywnego – bezpłatnego Internetu dostarczonego przez OSE.

#### ***Współpraca z rodzicami:***

Współpraca z rodzicami przebiegała pomyślnie. Rodzice angażują się w pracę szkoły, utrzymują kontakty z nauczycielami i wychowawcami, uczestniczą w cyklicznych zebraniach klasowych, opiniują dokumenty wewnętrzne. W czasie nauczania zdalnego rodzice utrzymywali stały kontakt z wychowawcami (poprzez dziennik elektroniczny, pocztę elektroniczną, telefon, komunikatory społeczne – np. Messenger).

#### ***Współpraca z innymi jednostkami, instytucjami, stowarzyszeniami:***

W ramach realizacji swoich działań Szkoła współpracuje m.in. z:

- ~ Organem prowadzącym – Wójtem Gminy Rzeczyca;
- ~ Gminnym Ośrodkiem Kultury w Rzeczyca – uczestniczymy we wszystkich akcjach i konkursach organizowanych przez GOK – udostępniamy bazę szkoły na zajęcia grup tanecznych;
- ~ Gminną Komisją Rozwiązywania Problemów Alkoholowych, która dofinansowuje wycieczki, wyjazdy do kina, teatryki o tematyce profilaktycznej, konkursy szkolne;
- ~ Poradnię Psychologiczno – Pedagogiczną w Tomaszowie Mazowieckim – diagnoza uczniów mających problemy w nauce;
- ~ Gminnym Ośrodkiem Pomocy Społecznej w Rzeczyca – uczniowie korzystali z bezpłatnego gorącego posiłku, współpraca z asystentem rodziny;
- ~ Komendą Państwowej Straży Pożarnej w Tomaszowie Mazowieckim oraz z Ochotniczą Strażą Pożarną w Rzeczyca;
- ~ Policją;
- ~ KRUS w Tomaszowie Mazowieckim – udział w konkursach i spotkaniach nt. bezpieczeństwa w gospodarstwie;
- ~ Parafią Rzymskokatolicką w Rzeczyca – organizacja rekolekcji wielkopostnych, konkursy o tematyce religijnej.

### **3. Działalność Gminnego Ośrodka Kultury**

Gminny Ośrodek Kultury, realizując zadania statutowe, w 2021 roku organizował działania kulturalne, zapewniając mieszkańcom Gminy Rzeczyca w miarę możliwości stały rozwój w dziedzinie kultury. Miniony rok z powodu pandemii Covid-19 nie

obfitował w tak wiele wydarzeń związanych z kulturą ludową, tradycjami i obrzędami, zajęciami dla dzieci oraz uroczystościami patriotycznymi do ilu zdążyliśmy przywyknąć. W tym okresie GOK był organizatorem oraz uczestniczył łącznie w 26 wydarzeniach o charakterze kulturalnym i rozrywkowym. Były to imprezy integracyjne, środowiskowe, patriotyczne, imprezy o charakterze kulturalnym oraz imprezy promujące gminę Rzeczyca. Finansowanie działalności gminnej instytucji kultury opiera się w głównej mierze na dotacji podmiotowej otrzymywanej z budżetu gminy. Na działalność przyznano dotację w wysokości 371 000,00 zł, która to została wykorzystana w całości. Plan finansowy został zrealizowany po stronie przychodów w wysokości 422 271,34 zł. Na koniec okresu sprawozdawczego tj. 31.12.2021 r. nie powstały zobowiązania niewymagalne wobec dostawców i pracowników. Przychody własne z umów reklamowych, wynajmu sali, strojów i akredytacji wyniosły 46 771,34 zł, która to kwota wspomogła organizację imprez kulturalnych na które wydatkowano 25 376,72 zł. Ponadto pozyskano środki zewnętrzne w wysokości 4 500,00 zł z Biblioteki Narodowej na zakup książek z przeznaczeniem dla Gminnej Biblioteki Publicznej.

Najważniejszym z zadań gminnej instytucji kultury jest zapewnienie mieszkańcom gminy Rzeczyca stałej, różnorodnej oferty kulturalnej skierowanej do szerokiej grupy odbiorców oraz edukacji kulturowej. Działania te są realizowane na kilku płaszczyznach między innymi poprzez organizację przedsięwzięć kulturalnych, występów artystycznych, eventów, organizacji amatorskiego ruchu artystycznego, wszechstronnych zajęć dla dzieci, młodzieży i dorosłych oraz promowanie kultury ludowej naszego regionu.

W 2021 roku GOK mimo ograniczeń wynikających z obostrzeń sanitarnych związanych z Covid-19 zorganizował w reżimie sanitarnym część z zaplanowanych wydarzeń kulturalnych i integracyjnych dla mieszkańców gminy Rzeczyca. Wydarzeniem kulturalnym, które corocznie przyciąga szerokie grono odbiorców, również spoza gminy były Rzeczyckie Dożynki, podczas których wystąpiło ponad 70 dzieci i młodzieży z zespołów działających w naszej instytucji. Ciekawym wydarzeniem pierwszego półrocza było stworzenie filmu z okazji Dnia Kobiet, który został przygotowany przez radnych, sołtysów, pracowników urzędu gminy czy działaczy społecznych z terenu Naszej gminy. W tym miejscu należy wspomnieć również o filmie przygotowanym przez panie specjalnie z okazji Dnia Mężczyzn, przypadającego na dzień 10 marca. Z reguły największym jesiennym wydarzeniem w gminie Rzeczyca jest Konkurs Darcia Pierza, który z powodu pandemii został ograniczony do kameralnego spotkania kół gospodyń wiejskich, radnych, sołtysów i pracowników urzędu gminy. Szeroką widownię zgromadził za to XII Festiwal Piosenki Dziecięcej i Młodzieżowej Złote Łabędzie. W minionym roku delegacja GOK-u towarzyszyła Klubowi Aktywnej Społeczności w wyjazdach w góry i nad morze. W grudniu przy pomocy harcerzy zostały rozwiezione świąteczne paczki osobom samotnym i potrzebującym.

Ważną jest współpraca z placówkami oświatowymi z terenu gminy, która polega między innymi na współorganizacji imprez oraz udostępnianiu obiektów szkolnych Szkoły Podstawowej w Rzeczyce na potrzeby ich organizacji oraz zajęć grupy tańca

współczesnego. W organizacje imprez włączali się również strażacy, chętnie podejmując się obowiązków wyznaczonych przez organizatora. Oprócz stałych zadań związanych z bezpieczeństwem pożarowym, zapewniali zabezpieczenie medyczne, porządkowe oraz w zakresie organizacji ruchu.

W 2021 roku GOK kontynuował wykonywanie zamierzeń nakierowanych na przedsięwzięcia dla mieszkańców gminy ze szczególnym naciskiem na te, których głównymi adresatami są dzieci oraz rodziny z małymi dziećmi. Działające przy GOK-u zespoły dziecięce i środowiskowe takie jak Orkiestra Dęta Rzeczyca, Sekcja Gitary, Zespół Ludowy Mali Rzeczykanie, zespoły taneczne: Zygzaki, Kropeczki oraz Twist systematycznie pracowały nad nowym repertuarem podnosząc swoją wartość artystyczną.

Stałym elementem działań GOK-u są zajęcia w okresie wolnym od nauki. Podczas ferii zimowych w ramach Ferii z GOK-iem łącznie kilkudziesięcioro dzieci i młodzieży skorzystało z zajęć stacjonarnych. Podczas wakacji zorganizowana została Półkolonia z licznymi atrakcjami, w której wzięło udział 60 dzieci z terenu naszej gminy. Instytucja kultury dokłada wszelkich starań aby uczestnictwo w zespołach nie łączyło się tylko z obowiązkami i nauką ale również z integracją i zabawą. Nocka w Gok-u jest jednym z przykładów takich działań.

GOK włącza się w organizację gminnych obchodów świąt narodowych. Rocznicą Uchwalenia Konstytucji 3 Maja oraz Dzień Niepodległości 11 Listopada dzięki oprawie orkiestry zyskują bardziej uroczysty charakter.

Gminna instytucja kultury stara się również o zwiększenie integracji społecznej, czego najważniejszym przejawem jest taka organizacja wydarzeń i imprez kulturalnych aby były jak najbardziej dostępne i przyjazne dla mieszkańców. Ponadto w GOK-u odbywa się szereg spotkań, szkoleń, pogadanek, są to: spotkania Klubu Aktywnej Społeczności, twórców ludowych, Kół Gospodyń Wiejskich oraz innych grup nieformalnych. Integracji sprzyjają zwłaszcza spotkania opłatkowe i noworoczne dla dorosłych i dzieci.

Wiele działań było podejmowanych wspólnie z aktywnymi środowiskami z terenu gminy, wśród których wyróżniają się Koła Gospodyń Wiejskich. W 2021 roku na terenie gminy działało 7 KGW: z Rzeczycy, Sadykierza, Brzega, Kanic, Grotowic, Luboczy oraz z Gliny. Podczas większości z organizowanych imprez instytucja kultury stara się promować regionalną kuchnię, traktując ją jako ważny element naszej regionalnej tożsamości. Degustacja lokalnych przysmaków przyczynia się do wytworzenia specyficznej atmosfery wiejskiej biesiady i dodaje każdemu spotkaniu lokalnego kolorytu.

Gminna Instytucja Kultury wspiera również inicjatywy mieszkańców w dziedzinie szeroko rozumianej kultury, czego wyrazem jest współpraca z amatorskim Kabaretem Wcięci Przypadkiem z Sadykierza. GOK stale monitoruje zapotrzebowanie na formy aktywności dla dzieci i młodzieży. W odpowiedzi na zapotrzebowanie

społeczne kontynuowano w instytucji kultury zajęcia nauki języka angielskiego oraz udostępniono obiekt na zajęcia programowania komputerowego. Kolejnym aktywnym środowiskiem z którym współpracuje GOK jest Klub Aktywnej Społeczności. Współpraca polega zarówno na udostępnianiu obiektu jak i organizowaniu wycieczek, wyjazdów do kina, teatru, wspólnych spotkań.

W strukturze Gminnego Ośrodka Kultury, w obrębie jedyne go budynku funkcjonuje Biblioteka Publiczna, będąc niesamodzielną i jedyną w gminie ogólnie dostępną placówką biblioteczną. Zajmuje w nim jedno pomieszczenie o pow. 35m<sup>2</sup>, które jest jednocześnie mini czytelnią ze stanowiskiem komputerowym dla mieszkańców oraz magazynem. Największym problemem, z jakim boryka się biblioteka są warunki lokalowe. Rozrastający się z roku na rok księgozbiór powoduje, że jest ciasno, regały rozbudowane są do sufitu, przez co ograniczony jest wolny dostęp do księgozbioru ze względu na bezpieczeństwo czytelników.

Księgozbiór Biblioteki Publicznej w Rzeczy cy liczy ogółem 13 662 wol. książek. W 2021 r. zakupiono ze środków organizatora 223 wol. nowych książek na kwotę 4511 zł. natomiast z dotacji Ministerstwa Kultury i Dziedzictwa Narodowego 178 wol. na kwotę 4500 zł. Na prasę wydano kwotę 945 zł (TIT, Poradnik Instytucji Kultury oraz piątkowy numer Dziennika Łódzkiego). W bibliotece zarejestrowano 390 czytelników. W ciągu 2021 roku wypożyczono na zewnątrz ogółem 4249 jednostek oraz udostępniono na miejscu 240 jednostek zbiorów. W przeciągu roku bibliotekę odwiedziło łącznie 2771 osób; w tym 478 korzystało z czyteln i, 74 osoby z internetu.

W minionym roku podjęto działania, mające na celu pozyskanie środków zewnętrznych. We własnym zakresie napisane zostały i złożone wnioski o środki zewnętrzne:

1. Konwersja cyfrowa domów kultury - program Narodowego Centrum Kultury
2. Skrzydła dla mamy - II edycja programu Fundacji BGK, który ma na celu wsparcie mam z miejscowości liczących nie więcej niż 25 tys. Mieszkańców.
3. EtnoPolska 2021. Program zakłada dofinansowanie zadań wzmacniających tożsamość kulturową i uczestnictwo w kulturze na poziomie lokalnym i regionalnym.
4. Zakup nowości wydawniczych do bibliotek publicznych realizowany w ramach Programu Wieloletniego „Narodowy Program Rozwoju Czytelnictwa”
5. Nabór DK+ Inicjatywy lokalne. Edycja 2022
6. XX Regionalny Konkurs Darcia Pierza w Rzeczy cy - drugi otwarty konkurs ofert na realizację zadań publicznych Województwa Łódzkiego z zakresu kultury, sztuki, ochrony dóbr kultury i dziedzictwa narodowego w 2021 roku

## 7. Złote Łany Niepodległości - program Niepodległa 2021