

# **Raport o stanie Gminy Rzeczyca za rok 2020**

Rzeczyca, dn. 17 maja 2021 r.

## **Spis treści:**

<b>I.</b> Wstęp.....	3
<b>II.</b> Informacje ogólne.....	3
1. Charakterystyka Gminy.....	3
2. Charakterystyka demograficzna.....	4
<b>III.</b> Informacje o stanie finansowym Gminy Rzeczyca.....	5
1. Dochody budżetu Gminy Rzeczyca.....	11
2. Wydatki budżetu Gminy Rzeczyca.....	24
<b>IV.</b> Informacja o stanie mienia komunalnego.....	47
<b>V.</b> Informacja o realizacji polityk, programów i strategii.....	95
<b>VI.</b> Realizacja uchwał Rady Gminy Rzeczyca.....	131
<b>VII.</b> Polityka społeczna gminy.....	139
1. Działalność Gminnego Ośrodka Pomocy Społecznej.....	139
2. Działalność Szkoły Podstawowej .....	139
3. Działalność Gminnego Ośrodka Kultury.....	145

# **I Wstęp**

Na podstawie art. 28 aa ust. 1 znowelizowanej ustawy z dnia 8 marca 1990 r. o samorządzie gminnym, wójt przedstawia radzie gminy, w terminie do dnia 31 maja, raport o stanie gminy.

Raport ten stanowi rozliczenie z wykonania w skali poprzedniego roku działań wójta, w szczególności realizacji polityk, programów i strategii, uchwał rady gminy i budżetu obywatelskiego.

W celu wywiązania się z ustawowego obowiązku, przygotowany został niniejszy raport, ubogacony dodatkowo podstawowymi informacjami na temat Gminy oraz sytuacją społeczno – finansową Gminy. Rozpatrzenie Raportu nastąpi podczas sesji tzw. absolutoryjnej. Jednocześnie, nad przedstawionym raportem o stanie gminy przeprowadzona zostanie debata z udziałem radnych oraz mieszkańców gminy.

## **II. Informacje ogólne**

### **1. Charakterystyka Gminy**

Gmina Rzeczyca jest jedną z 10 gmin powiatu tomaszowskiego , położoną we wschodniej części województwa łódzkiego i zajmuje powierzchnię 10 829 ha, co stanowi 0,6% powierzchni województwa łódzkiego i ponad 10% powierzchni powiatu.

Gmina graniczy:

- od północy z gminą Cielądz – powiat rawski,
- od zachodu z gminą Czerniewice,
- od wschodu z gminą Nowe Miasto n. Pilicą – województwo mazowieckie,
- od południa z gminami Poświętne, Inowłódz, i Odrzywół.

W skład gminy wchodzi 19 miejscowości, z których utworzono 18 sołectw: Bartoszkówka, Bobrowiec, Brzeg, Brzozów, Glina, Grotowice i Brzeziny, Gustawów, Jeziorzec, Kanice i Stanisławów, Kawęczyn, Lubocz, Łęg, Roszkowa Wola, Rzeczyca, Rzeczyca Nowa, Sadykierz, Wiechnowice, Zawady.

Miejscowość Rzeczyca jest siedzibą gminy. Posiada ono genezę średniowieczną. Pierwsza wzmianka pojawia się w roku 1335 , kiedy to w Metryce Królewskiej wymieniono Rzeczycę

jako wieś królewska. Na historię Rzeczycy zdecydowany wpływ miało położenie w obszarze doliny Pilicy. Obecny teren Gminy należy do Ziemi Rawskiej i Ziemi Łęczyckiej. Obszar, natomiast znajduje się w podregionie etnograficznym rawskim.

Gmina Rzeczyca ma charakter typowo rolniczy. Użytki rolne stanowią 67,4%. Na terenie Gminy przeważają gleby o klasie bonitacyjnej IVb i V. Stanowią one 60 % wszystkich gruntów ornych.

## 2. Charakterystyka demograficzna

Statystyka mieszkańców według wieku i płci w roku 2020.

Wiek	Mężczyzn	Kobiet	Ogółem
0-2	82	65	147
3	22	22	44
4-5	46	53	99
6	20	19	39
7	22	22	44
8-12	134	120	254
13-15	71	59	130
16-17	47	40	87
18	30	33	63
19-59	1192	1400	2592
> 60	538	655	1193
ogółem	2412	2280	4692

Na dzień 31 grudnia 2020 roku liczba mieszkańców Gminy Rzeczyca, zameldowanych na pobyt stały i czasowy wynosiła 4692 osób tj. o 55 osób mniej niż w tym samym okresie roku poprzedniego. Z roku na rok obserwuje się sukcesywny spadek liczby mieszkańców oraz wzrost dynamiki spadku. Różnica pomiędzy rokiem 2018 a 2019 wynosiła -16 mieszkańców, natomiast w roku 2020 do 2019 spadek wyniósł, aż 55. Dla porównania, na koniec roku 2014 liczba mieszkańców wynosiła 4886. Jest to zatem spadek o 194 osoby w przeciągu 6 lat. W jednakowym tempie ubywa mieszkańców zarówno płci męskiej jak i żeńskiej (różnice w podziale na płeć w poszczególnych latach są nieznaczne).

Ujemnie kształtuje się bilans urodzeń i zgonów. Jedynie w roku 2016 liczba urodzeń przekroczyła liczbę zgonów. W roku 2020 natomiast utrzymała się stała tendencja. Zanotowano 44 urodzenia i 79 zgonów.

### III. Informacje o stanie finansowym Gminy Rzeczyca

#### I. Dane ogólne

Budżet Gminy Rzeczyca na 2020 rok został uchwalony w dniu 30 grudnia 2019 roku uchwałą XIV/102/2019 Rady Gminy Rzeczyca.

Dochody zostały określone w kwocie 33.760.556,00, wydatki w kwocie 39.167.252,00, planowany deficyt w wysokości 5.406.696,00, plan przychodów na poziomie 6.126.366,60, zaś rozchodów 719.670,60.

W trakcie roku, w stosunku do ustaleń zawartych w uchwale budżetowej, planowane kwoty zostały zmienione uchwałami Rady Gminy i zarządzeniami Wójta Gminy.

BUDŻET		PLAN PIERWOTNY	ZMIANY PLANU		PLAN PO ZMIANACH
			Zwiększenie	Zmniejszenie	
<b>DOCHODY, w tym:</b>		<b>33 760 556,00</b>	<b>1 182 674,00</b>	<b>0,00</b>	<b>34 943 230,00</b>
dochody na programy finansowane z udziałem środków, o których mowa w art. 5 ust. 1 pkt 2 i 3 ustawy o finansach publicznych		9 849 415,26	114 999,76	1 220 513,59	8 743 901,43
bieżące, w tym:		22 886 072,62	802 882,60	0,00	23 688 955,22
	dochody na programy finansowane z udziałem środków, o których mowa w art. 5 ust. 1 pkt 2 i 3 ustawy o finansach publicznych	0,00	114 999,76	0,00	114 999,76
majątkowe, w tym:		10 874 483,38	379 791,40	0,00	11 254 274,78
	dochody na programy finansowane z udziałem środków, o których mowa w art. 5 ust. 1 pkt 2 i 3 ustawy o finansach publicznych	9 849 415,26	0,00	1 220 513,59	8 628 901,67
<b>WYDATKI, w tym:</b>		<b>39 167 252,00</b>	<b>0,00</b>	<b>670 847,18</b>	<b>38 496 404,82</b>
wydatki na programy finansowane z udziałem środków, o których mowa w art. 5 ust. 1 pkt 2 i 3 ustawy o finansach publicznych		14 127 053,52	114 999,76	1 190 377,09	13 051 676,19
bieżące, w tym:		21 998 527,76	0,00	67 551,07	21 930 976,69
	wydatki na programy finansowane z udziałem środków, o których mowa w art. 5 ust. 1 pkt 2 i 3 ustawy o finansach publicznych	0,00	114 999,76	0,00	114 999,76
majątkowe, w tym:		17 168 724,24	0,00	603 296,11	16 565 428,13

	wydatki na programy finansowane z udziałem środków, o których mowa w art. 5 ust. 1 pkt 2 i 3 ustawy o finansach publicznych	14 127 053,52	0,00	1 190 377,09	12 936 676,43
<b>DEFICYT</b>		5 406 696,00	0,00	1 853 521,18	3 553 174,82
<b>PRZYCHODY</b>		6 126 366,60	0,00	1 975 502,78	4 150 863,82
<b>ROZCHODY</b>		719 670,60	0,00	121 981,60	597 689,00

Realizację planu przychodów i rozchodów obrazuje poniższa tabela:

Treść	Klasyfikacja §	Plan	Wykonanie
<b>Przychody ogółem:</b>		<b>4 150 863,82</b>	<b>4 121 618,82</b>
Przychody ze spłat pożyczek udzielonych na finansowanie zadań realizowanych z udziałem środków pochodzących z budżetu Unii Europejskiej	902	9 758,60	9 758,60
Przychody jst z niewykorzystanych środków pieniężnych na rachunku bieżącym budżetu, wynikających z rozliczenia dochodów i wydatków nimi finansowanych związanych ze szczególnymi zasadami wykonywania budżetu określonymi w odrębnych ustawach	905	1 073 584,00	1 073 584,00
Przychody jednostek samorządu terytorialnego z wynikających z rozliczenia środków określonych w art. 5 ust. 1 pkt 2 ustawy i dotacji na realizację programu, projektu lub zadania finansowanego z udziałem tych środków	906	51 000,00	51 000,00
Wolne środki, o których mowa w art. 217 ust.2 pkt 6 ustawy	950	2 848 202,22	2 848 202,22
Przychody z zaciągniętych pożyczek i kredytów na rynku krajowym	952	168 319,00	139 074,00
<b>Rozchody ogółem:</b>		<b>597 689,00</b>	<b>585 123,60</b>
Pożyczki udzielone na finansowanie zadań realizowanych z udziałem środków pochodzących z budżetu Unii Europejskiej	962	28 000,00	15 434,60
Spłaty otrzymanych krajowych pożyczek i kredytów	992	569 689,00	569 689,00

Stan zadłużenia budżetu z tytułu zaciągniętych kredytów i pożyczek na dzień 31 grudnia 2020 r. oraz kwoty zrealizowanych przychodów i rozchodów w trakcie roku obrazuje powyższa tabela w części tabelarycznej.

Na dzień 01 stycznia 2020 r. zadłużenie Gminy Rzeczyca z tytułu zaciągniętych kredytów i pożyczek wynosiło **11.116.218,68**, w tym:

- kwota **8.513.892,10** z tytułu kredytów, w tym:

- kwota **670.068,00** umowa Nr 02 1020 3916 0000 0496 0062 5509 z dnia 16 września 2013 r. z Powszechną Kasą Oszczędności Bank Polski SA z siedzibą w Warszawie na spłatę wcześniej zaciągniętych pożyczek i kredytów;

- kwota **628.380,00** umowa Nr 61 1020 3916 0000 0296 0069 9041 z dnia 12 sierpnia 2014 r. z Powszechną Kasą Oszczędności Bank Polski SA z siedzibą w Warszawie na spłatę wcześniej zaciągniętych pożyczek i kredytów;

- kwota **993.715,00** umowa Nr 117/2015/R z dnia 24 lipca 2015 r. z Powiatowym Bankiem Spółdzielczym w Tomaszowie Maz. filia w Rzeszycy. na spłatę wcześniej zaciągniętych pożyczek i kredytów;

- kwota **544.068,00** umowa Nr 46221/2016/68 z dnia 14 marca 2016 r. z Bankiem Spółdzielczym w Andrespolu na spłatę wcześniej zaciągniętych pożyczek i kredytów;

- kwota **634.000,00** umowa Nr 83/26/2017 z dnia 20 kwietnia 2017 r. z Bankiem Spółdzielczym w Mszczonowie Oddział Banku w Rawie Mazowieckiej na spłatę wcześniej zaciągniętych pożyczek i kredytów;

- kwota **158.208,00** umowa Nr 49035/2017/68 z dnia 21 grudnia 2017 r. z Bankiem Spółdzielczym w Andrespolu na spłatę wcześniej zaciągniętych pożyczek i kredytów;

- kwota **1.755.453,10** umowa Nr 22/26/2018 z dnia 16 lutego 2018 r. z Bankiem Spółdzielczym w Mszczonowie Oddział Banku w Rawie Mazowieckiej, aneks Nr 1/2018 z dnia 21 grudnia 2018 r., z czego:

- kwota 755.453,10 na spłatę wcześniej zaciągniętych pożyczek i kredytów;

- kwota 1.000.000,00 na sfinansowanie planowanego deficytu 2018 r.;

- kwota **1.630.000,00** umowa Nr 268000-30000114710-1 z dnia 15 października 2019 r. z Mikołowskim Bankiem Spółdzielczym w Mikołowie, z czego:

- kwota 630.000,00 na spłatę wcześniej zaciągniętych pożyczek i kredytów;

- kwota 1.000.000,00 na sfinansowanie planowanego deficytu 2019 r.;

- kwota **1.500.000,00** umowa Nr 3/2019/002 z dnia 19 grudnia 2019 r. z Powiatowym Bankiem Spółdzielczym w Tomaszowie Maz. na sfinansowanie planowanego deficytu 2019 r.;

- kwota **2.602.326,58** z tytułu rat pożyczek z Wojewódzkiego Funduszu Ochrony Środowiska i Gospodarki Wodnej w Łodzi, w tym:

- kwota **84.150,00** umowa Nr 699/OW/PD/2012 z dnia 31 grudnia 2012 r., aneks Nr 1 z dnia 29 sierpnia 2013 r., aneks Nr 2 z dnia 22 września 2014 r. na dofinansowanie zadania „Budowa sieci kanalizacji sanitarnej dla sołectw Bartoszkówka, Bobrowiec, Sadykierz Gmina Rzeszyca wraz z przyłączami”;

- kwota **181.434,32** umowa Nr 808/ZI/P/2014 z dnia 15 grudnia 2014 r., aneks Nr 1 z dnia 08 kwietnia 2015 r., aneks Nr 2 z dnia 25 czerwca 2015 r. na dofinansowanie zadania „Zakup ciągnika wraz z przyczepą i osprzętem do obsługi gminnej oczyszczalni ścieków oraz utrzymania poboczy, rowów i zieleni przydrożnej w Gminie Rzeszyca”;

- kwota **75.382,36** umowa Nr 798/ZI/P/2014 z dnia 11 grudnia 2014 r., aneks Nr 1 z dnia 24 sierpnia 2017 r. na dofinansowanie zadania "Zakup sprzętu (koparko-ładowarki) do utrzymania i konserwacji urządzeń wodnych wykorzystywanych dla celów ochrony terenu przed nadmiernym uwilgoceniem w Gminie Rzeczyca";

- kwota **189.993,00** umowa Nr 35/OW/PD/2015 z dnia 18 maja 2015 r. aneks Nr 1 z dnia 02 lipca 2015 r. na dofinansowanie zadania „Poprawa gospodarki wodno-ściekowej na terenie Gminy Rzeczyca poprzez realizację zadań: uporządkowanie i usprawnienie gospodarki wodociągowej, budowę sieci kanalizacji sanitarnej dla sołectw Bartoszkówka, Bobrowiec, Sadykierz, Brzozów Gmina Rzeczyca - etap III”;

- kwota **703.820,00** umowa Nr 658/OW/P/2017 z dnia 21 grudnia 2017 r., na dofinansowanie zadania „Budowa sieci kanalizacji sanitarnej dla sołectw Bobrowiec, Rzeczyca Nowa, Rzeczyca w Gminie Rzeczyca - etap I, II, V, XI”;

- kwota **60.717,90** umowa Nr 110/OW/P/2018 z dnia 20 sierpnia 2018 r. aneks Nr 1 z dnia 28 kwietnia 2020 r. na dofinansowanie zadania „Budowa sieci kanalizacji sanitarnej dla sołectw Bobrowiec, Rzeczyca Nowa, Rzeczyca w Gminie Rzeczyca – część etapu XIII (ul. Spółdzielców w Rzeczyca)”;

- kwota **31.500,00** umowa Nr 497/OA/PD/2019 z dnia 25 listopada 2019 r. na dofinansowanie zadania „Budowa świetlicy wiejskiej w Łęgu”;

- kwota **394.098,00** umowa Nr 460/OA/PD/2019 z dnia 15 listopada 2019 r., na dofinansowanie zadania „Przebudowa systemów grzewczych w obiektach oświatowych Gminy Rzeczyca z zastosowaniem odnawialnych źródeł energii - pompy ciepła w szkole podstawowej w Rzeczyca filia w Sadykierzu”;

- kwota **881.231,00** umowa Nr 500/OA/PD/2019 z dnia 25 listopada 2019 r. na dofinansowanie zadania „Przebudowa systemów grzewczych w obiektach oświatowych Gminy Rzeczyca z zastosowaniem odnawialnych źródeł energii - pompy ciepła w Publicznej Szkole Podstawowej i Gimnazjum w Rzeczyca”.

W ciągu roku zostały zaciągnięte zobowiązania z tytułu kredytów i pożyczek w kwocie **139.074,00**, z czego:

- pożyczka kwota **139.074,00** z Wojewódzkiego Funduszu Ochrony Środowiska i Gospodarki Wodnej w Łodzi umowa Nr 180/OW/PD/2020 z dnia 29 czerwca 2020 r. na dofinansowanie zadania „Budowa sieci kanalizacji sanitarnej – ul. Nowa w Rzeczyca (VI etap) w ramach przedsięwzięcia inwestycyjnego pn. Budowa sieci kanalizacji sanitarnej dla sołectw Bobrowiec, Rzeczyca Nowa, Rzeczyca w Gminie Rzeczyca oraz modernizacja stacji uzdatniania wody na terenie gminy Rzeczyca”.

W okresie sprawozdawczym spłacono kwotę **569.689,00** z czego:

- raty kredytów kwota **432.816,00**, w tym:

- raty w wysokości **223.356,00** umowa Nr 02 1020 3916 0000 0496 0062 5509 z dnia 16 września 2013 r. z Powszechną Kasą Oszczędności Bank Polski SA z siedzibą w Warszawie na spłatę wcześniej zaciągniętych pożyczek i kredytów;



- raty w wysokości **209.460,00** umowa Nr 61 1020 3916 0000 0296 0069 9041 z dnia 12 sierpnia 2014 r. z Powszechną Kasą Oszczędności Bank Polski SA z siedzibą w Warszawie na spłatę wcześniej zaciągniętych pożyczek i kredytów;

- raty pożyczek z Wojewódzkiego Funduszu Ochrony Środowiska i Gospodarki Wodnej w Łodzi kwota **136.873,00** z czego:

- raty w wysokości **30.600,00** umowa Nr 699/OW/PD/2012 z dnia 31 grudnia 2012 r., aneks Nr 1 z dnia 29 sierpnia 2013 r., aneks Nr 2 z dnia 22 września 2014 r. na dofinansowanie zadania „Budowa sieci kanalizacji sanitarnej dla sołectw Bartoszkówka, Bobrowiec, Sadykierz Gmina Rzeczyca wraz z przyłączami”;

- raty w wysokości **28.144,00** umowa Nr 35/OW/PD/2015 z dnia 18 maja 2015 r., aneks Nr 1 z dnia 02 lipca 2015 r. na dofinansowanie zadania „Poprawa gospodarki wodno-ściekowej na terenie Gminy Rzeczyca poprzez realizację zadań: uporządkowanie i usprawnienie gospodarki wodociągowej, budowę sieci kanalizacji sanitarnej dla sołectw Bartoszkówka, Bobrowiec, Sadykierz, Brzozów Gmina Rzeczyca - etap III”;

- raty w wysokości **20.000,00** umowa Nr 658/OW/P/2017 z dnia 21 grudnia 2017 r., na dofinansowanie zadania „Budowa sieci kanalizacji sanitarnej dla sołectw Bobrowiec, Rzeczyca Nowa, Rzeczyca w Gminie Rzeczyca - etap I, II, V, XI”;

- raty w wysokości **10.303,28** umowa Nr 110/OW/P/2018 z dnia 20 sierpnia 2018 r., aneks Nr 1 z dnia 28 kwietnia 2020 r. na dofinansowanie zadania „Budowa sieci kanalizacji sanitarnej dla sołectw Bobrowiec, Rzeczyca Nowa, Rzeczyca w Gminie Rzeczyca – część etapu XIII (ul. Spółdzielców w Rzeczycy)”;

- raty w wysokości **7.875,00** umowa Nr 497/OA/PD/2019 z dnia 25 listopada 2019 r. na dofinansowanie zadania „Budowa świetlicy wiejskiej w Łęgu”;

- raty w wysokości **4.098,00** umowa Nr 460/OA/PD/2019 z dnia 15 listopada 2019 r. na dofinansowanie zadania „Przebudowa systemów grzewczych w obiektach oświatowych Gminy Rzeczyca z zastosowaniem odnawialnych źródeł energii - pompy ciepła w szkole podstawowej w Rzeczyca filia w Sadykierzu”;

- raty w wysokości **4.400,00** umowa Nr 500/OA/PD/2019 z dnia 25 listopada 2019 r. na dofinansowanie zadania „Przebudowa systemów grzewczych w obiektach oświatowych Gminy Rzeczyca z zastosowaniem odnawialnych źródeł energii - pompy ciepła w Publicznej Szkole Podstawowej i Gimnazjum w Rzeczycy”;

- raty w wysokości **31.452,72** umowa Nr 180/OW/PD/2020 z dnia 29 czerwca 2020 r. na dofinansowanie zadania „Budowa sieci kanalizacji sanitarnej – ul. Nowa w Rzeczycy (VI etap) w ramach przedsięwzięcia inwestycyjnego pn. Budowa sieci kanalizacji sanitarnej dla sołectw Bobrowiec, Rzeczyca Nowa, Rzeczyca w Gminie Rzeczyca oraz modernizacja stacji uzdatniania wody na terenie gminy Rzeczyca”.

Na dzień 31 grudnia 2020 r. zadłużenie Gminy Rzeczyca z tytułu zaciągniętych kredytów i pożyczek wynosiło **10.685.603,68**, w tym:

- kwota **8.081.076,10** z tytułu kredytów, w tym:

- kwota **446.712,00** umowa Nr 02 1020 3916 0000 0496 0062 5509 z dnia 16 września 2013 r. z Powszechną Kasą Oszczędności Bank Polski SA z siedzibą w Warszawie na spłatę wcześniej zaciągniętych pożyczek i kredytów;

- kwota **418.920,00** umowa Nr 61 1020 3916 0000 0296 0069 9041 z dnia 12 sierpnia 2014 r. z Powszechną Kasą Oszczędności Bank Polski SA z siedzibą w Warszawie na spłatę wcześniej zaciągniętych pożyczek i kredytów;

- kwota **993.715,00** umowa Nr 117/2015/R z dnia 24 lipca 2015 r. z Powiatowym Bankiem Spółdzielczym w Tomaszowie Maz. filia w Rzeczyca. na spłatę wcześniej zaciągniętych pożyczek i kredytów;

- kwota **544.068,00** umowa Nr 46221/2016/68 z dnia 14 marca 2016 r. z Bankiem Spółdzielczym w Andrespolu na spłatę wcześniej zaciągniętych pożyczek i kredytów;

- kwota **634.000,00** umowa Nr 83/26/2017 z dnia 20 kwietnia 2017 r. z Bankiem Spółdzielczym w Mszczonowie Oddział Banku w Rawie Mazowieckiej na spłatę wcześniej zaciągniętych pożyczek i kredytów;

- kwota **158.208,00** umowa Nr 49035/2017/68 z dnia 21 grudnia 2017 r. z Bankiem Spółdzielczym w Andrespolu na spłatę wcześniej zaciągniętych pożyczek i kredytów;

- kwota **1.755.453,10** umowa Nr 22/26/2018 z dnia 16 lutego 2018 r. z Bankiem Spółdzielczym w Mszczonowie Oddział Banku w Rawie Mazowieckiej, aneks Nr 1/2018 z dnia 21 grudnia 2018 r., z czego:

- kwota 755.453,10 na spłatę wcześniej zaciągniętych pożyczek i kredytów;

- kwota 1.000.000,00 na sfinansowanie planowanego deficytu 2018 r.;

- kwota **1.630.000,00** umowa Nr 268000-30000114710-1 z dnia 15 października 2019 r. z Mikołowskim Bankiem Spółdzielczym w Mikołowie, z czego:

- kwota 630.000,00 na spłatę wcześniej zaciągniętych pożyczek i kredytów;

- kwota 1.000.000,00 na sfinansowanie planowanego deficytu 2019 r.;

- kwota **1.500.000,00** umowa Nr 3/2019/002 z dnia 19 grudnia 2019 r. z Powiatowym Bankiem Spółdzielczym w Tomaszowie Maz. na sfinansowanie planowanego deficytu 2019 r.;

- kwota **2.604.527,58** z tytułu rat pożyczek z Wojewódzkiego Funduszu Ochrony Środowiska i Gospodarki Wodnej w Łodzi, w tym:

- kwota **53.550,00** umowa Nr 699/OW/PD/2012 z dnia 31 grudnia 2012 r., aneks Nr 1 z dnia 29 sierpnia 2013 r., aneks Nr 2 z dnia 22 września 2014 r. na dofinansowanie zadania „Budowa sieci kanalizacji sanitarnej dla sołectw Bartoszkówka, Bobrowiec, Sadykierz Gmina Rzeczyca wraz z przyłączami”;

- kwota **181.434,32** umowa Nr 808/ZI/P/2014 z dnia 15 grudnia 2014 r., aneks Nr 1 z dnia 08 kwietnia 2015 r., aneks Nr 2 z dnia 25 czerwca 2015 r. na dofinansowanie zadania „Zakup ciągnika wraz z przyczepą i osprzętem do obsługi gminnej oczyszczalni ścieków oraz utrzymania poboczy, rowów i zieleni przydrożnej w Gminie Rzeczyca”;

- kwota **75.382,36** umowa Nr 798/ZI/P/2014 z dnia 11 grudnia 2014 r., aneks Nr 1 z dnia 24 sierpnia 2017 r. na dofinansowanie zadania "Zakup sprzętu (koparko-ładowarki) do utrzymania i konserwacji urządzeń wodnych wykorzystywanych dla celów ochrony terenu przed nadmiernym uwilgoceniem w Gminie Rzeczyca";

- kwota **161.849,00** umowa Nr 35/OW/PD/2015 z dnia 18 maja 2015 r. aneks Nr 1 z dnia 02 lipca 2015 r. na dofinansowanie zadania „Poprawa gospodarki wodno-ściekowej na terenie Gminy Rzeczyca poprzez realizację zadań: uporządkowanie i usprawnienie gospodarki wodociągowej, budowę sieci kanalizacji sanitarnej dla sołectw Bartoszkówka, Bobrowiec, Sadykierz, Brzozów Gmina Rzeczyca - etap III”;

- kwota **683.820,00** umowa Nr 658/OW/P/2017 z dnia 21 grudnia 2017 r., na dofinansowanie zadania „Budowa sieci kanalizacji sanitarnej dla sołectw Bobrowiec, Rzeczyca Nowa, Rzeczyca w Gminie Rzeczyca - etap I, II, V, XI”;

- kwota **50.414,62** umowa Nr 110/OW/P/2018 z dnia 20 sierpnia 2018 r. aneks Nr 1 z dnia 28 kwietnia 2020 r. na dofinansowanie zadania „Budowa sieci kanalizacji sanitarnej dla sołectw Bobrowiec, Rzeczyca Nowa, Rzeczyca w Gminie Rzeczyca – część etapu XIII (ul. Spółdzielców w Rzeczyca)”;

- kwota **23.625,00** umowa Nr 497/OA/PD/2019 z dnia 25 listopada 2019 r. na dofinansowanie zadania „Budowa świetlicy wiejskiej w Łęgu”;

- kwota **390.000,00** umowa Nr 460/OA/PD/2019 z dnia 15 listopada 2019 r., na dofinansowanie zadania „Przebudowa systemów grzewczych w obiektach oświatowych Gminy Rzeczyca z zastosowaniem odnawialnych źródeł energii - pompy ciepła w szkole podstawowej w Rzeczyca filia w Sadykierzu”;

- kwota **876.831,00** umowa Nr 500/OA/PD/2019 z dnia 25 listopada 2019 r. na dofinansowanie zadania „Przebudowa systemów grzewczych w obiektach oświatowych Gminy Rzeczyca z zastosowaniem odnawialnych źródeł energii - pompy ciepła w Publicznej Szkole Podstawowej i Gimnazjum w Rzeczyca”;

- kwota **107.621,28** umowa Nr 180/OW/PD/2020 z dnia 29 czerwca 2020 r. na dofinansowanie zadania „Budowa sieci kanalizacji sanitarnej – ul. Nowa w Rzeczyca (VI etap) w ramach przedsięwzięcia inwestycyjnego pn. Budowa sieci kanalizacji sanitarnej dla sołectw Bobrowiec, Rzeczyca Nowa, Rzeczyca w Gminie Rzeczyca oraz modernizacja stacji uzdatniania wody na terenie gminy Rzeczyca”.

## **1. Dochody budżetu Gminy Rzeczyca**

Ogólny plan dochodów 39.943.230,00 został zrealizowany na poziomie 28.310.648,80 tj. 81,0%. Realizacja dochodów w szczególności dział, rozdział, paragraf w układzie tabelarycznym została przedstawiona w części tabelarycznej.

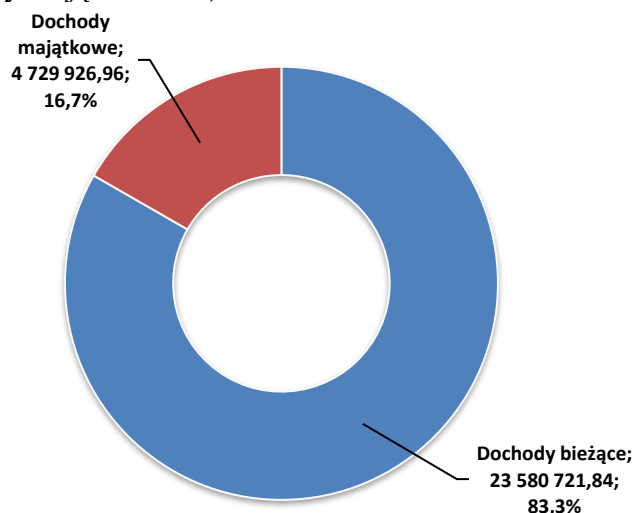
Realizację dochodów ogółem w rozbiciu na rodzaje dochodów przedstawia poniższa tabela:

Wyszczególnienie	Plan	Wykonanie	Procent wykonania planu	Udział procentowy w wykonaniu dochodów budżetu	Udział procentowy w wykonaniu dochodów w poszczególnych grupach
<b>DOCHODY OGÓŁEM</b>	<b>34 943 230,00</b>	<b>28 310 648,80</b>	<b>81,0</b>	<b>100,0</b>	<b>100,0</b>
w tym z tytułu dotacji i środków na finansowanie wydatków na realizację zadań finansowanych z udziałem środków, o których mowa w art. 5 ust. 1 pkt 2 i 3	8 743 901,43	2 220 713,51	25,4	7,8	7,8
<b>Dochody bieżące, w tym:</b>	<b>23 688 955,22</b>	<b>23 580 721,84</b>	<b>99,5</b>	<b>83,3</b>	<b>83,3</b>
w tym z tytułu dotacji i środków na finansowanie wydatków na realizację zadań finansowanych z udziałem środków, o których mowa w art. 5 ust. 1 pkt 2 i 3	114 999,76	114 999,76	100,0	0,4	0,5
Dochody z budżetu państwa	17 668 236,05	17 628 299,91	99,8	62,3	74,8
subwencja ogólna	8 928 598,00	8 928 598,00	100,0	31,5	50,6
część oświatowa	3 919 396,00	3 919 396,00	100,0	13,8	43,9
część wyrównawcza	4 774 327,00	4 774 327,00	100,0	16,9	53,5
część równoważąca	234 875,00	234 875,00	100,0	0,8	2,6
dotacje	8 739 638,05	8 699 701,91	99,5	30,7	49,4
na zadania zlecone	8 075 880,05	8 042 018,05	99,6	28,4	92,4
na zadania własne	663 758,00	657 683,86	99,1	2,3	7,6
Dotacje z odsetkami do zwrotu do budżetu państwa	5 200,00	4 450,66	85,6	0,0	0,1
dotyczy zadań zleconych	5 200,00	4 450,66	85,6	0,0	100,0
Dochody własne	5 798 030,41	5 733 002,69	98,9	20,3	24,3
podatki i opłaty lokalne	4 585 128,00	4 560 267,48	99,5	16,1	79,5
podatek od nieruchomości	877 909,00	878 716,81	100,1	3,1	19,3
podatek rolny	370 500,00	374 952,67	101,2	1,3	8,2
podatek leśny	67 111,00	66 400,92	98,9	0,2	1,5
podatek od środków transportowych	166 897,00	157 753,44	94,5	0,6	3,5
podatek od spadków i darowizn	12 100,00	12 035,00	99,5	0,0	0,3
podatek od czynności cywilnoprawnych	128 900,00	134 174,27	104,1	0,5	2,9
karta podatkowa	50,00	-28,72	-57,4	0,0	0,0
udziały w podatku dochodowym od osób fizycznych	2 233 399,00	2 169 737,00	97,1	7,7	47,6
udziały w podatku dochodowym od osób prawnych	31 200,00	29 921,43	95,9	0,1	0,6
opłata targowa	2 100,00	2 045,00	97,4	0,0	0,0

opłata skarbowa	20 500,00	20 746,00	101,2	0,1	0,4
opłata produktowa	100,00	25,11	25,1	0,0	0,0
inne lokalne opłaty pobierane na podstawie odrębnych ustaw	662 362,00	701 931,68	106,0	2,5	15,4
opłata eksploatacyjna	12 000,00	11 856,87	98,8	0,0	0,3
<b>dochody z mienia komunalnego</b>	<b>177 856,00</b>	<b>177 704,30</b>	<b>99,9</b>	<b>0,6</b>	<b>3,1</b>
wpływy z opłat za zarząd, użytkowanie i użytkowanie wieczyste nieruchomości	1 224,00	1 224,00	100,0	0,0	0,7
dochody z najmu i dzierżawy składników majątkowych j.s.t	176 632,00	176 480,30	99,9	0,6	99,3
% udział w dochodach budżetu państwa	13 336,10	13 324,48	99,9	0,0	0,2
wpływy z darowizn	16 500,00	16 500,00	100,0	0,1	0,3
wpływy z rozliczeń/zwrotów z lat ubiegłych	12 252,40	12 252,40	100,0	0,0	0,2
wpływy z różnych opłat	19 594,00	12 811,49	65,4	0,0	0,2
wpływy z różnych dochodów	87 085,75	105 101,87	120,7	0,4	1,8
wpływy z usług	789 798,86	739 878,65	93,7	2,6	12,9
wpływy z odsetek od nieterminowych wpłat z tytułu podatków i opłat	14 310,00	14 781,23	103,3	0,1	0,3
wpływy z pozostałych odsetek	10 061,70	8 354,39	83,0	0,0	0,1
wpływy z tytułu kosztów egzekucyjnych, opłaty komorniczej i kosztów upomnień	2 300,00	2 218,80	96,5	0,0	0,0
opłaty za zezwolenia na sprzedaż alkoholu	69 807,60	69 807,60	100,0	0,2	1,2
Środki otrzymane od pozostałych jednostek zaliczanych do sektora finansów publicznych	94 489,00	91 968,82	97,3	0,3	0,4
Środki na dofinansowanie własnych zadań bieżących gmin pozyskane z innych źródeł	8 000,00	8 000,00	100,0	0,0	0,0
<b>Dochody majątkowe, w tym:</b>	<b>11 254 274,78</b>	<b>4 729 926,96</b>	<b>42,0</b>	<b>16,7</b>	<b>16,7</b>
z tytułu dotacji i środków na finansowanie wydatków na realizację zadań finansowanych z udziałem środków, o których mowa w art. 5 ust. 1 pkt 2 i 3	8 628 901,67	2 105 713,75	24,4	7,4	44,6
Dotacja otrzymana z państwowego funduszu celowego na finansowanie lub dofinansowanie kosztów realizacji inwestycji i zakupów inwestycyjnych jednostek sektora finansów publicznych	900 000,00	900 000,00	100,0	3,2	19,0

Środki otrzymane od pozostałych jednostek zaliczanych do sektora finansów publicznych na finansowanie lub dofinansowanie kosztów realizacji inwestycji i zakupów inwestycyjnych jednostek zaliczanych do sektora finansów publicznych	59 603,00	59 603,00	100,0	0,2	1,3
Środki na dofinansowanie własnych inwestycji pozyskane z innych źródeł	1 424 455,00	1 424 455,00	100,0	5,0	30,1
Dotacja celowa otrzymana z tytułu pomocy finansowej udzielanej między jst na dofinansowanie własnych zadań inwestycyjnych i zakupów inwestycyjnych	10 000,00	10 000,00	100,0	0,0	0,2
Środki otrzymane z państwowych funduszy celowych na finansowanie lub dofinansowanie kosztów realizacji inwestycji i zakupów inwestycyjnych jednostek sektora finansów publicznych	78 649,90	77 490,00	98,5	0,3	1,6
Dotacje celowe otrzymane z samorządu województwa na podstawie porozumień (umów) między jst	104 740,00	104 740,00	100,0	0,4	2,2
Dochody własne	47 925,21	47 925,21	100,0	0,2	1,0
<b>dochody z mienia komunalnego</b>	<b>47 925,21</b>	<b>47 925,21</b>	<b>100,0</b>	<b>0,2</b>	<b>100,0</b>
wpływy ze sprzedaży mienia gminy	47 925,21	47 925,21	100,0	0,2	100,0

W uzyskanych **dochodach ogółem** w kwocie **28.310.648,80** dochody bieżące stanowią **83,3%**, natomiast dochody majątkowe **16,7%**.



### Dochody bieżące

plan 23.688.955,22 wykonanie 23.580.721,84 tj. 99,5%

W dochodach bieżących największy udział stanowią **dochody przekazywane z budżetu państwa 17.628.299,91 tj. 74,8%**, z czego:

- subwencja ogólna kwota 8.928.598,00 tj. 50,6% dochodów z budżetu państwa
- dotacje kwota 8.699.701,91 tj. 49,4% dochodów z budżetu państwa

### **Subwencję ogólną tworzą części:**

#### Dział 758 – Różne rozliczenia

- oświatowa kwota 3.919.396,00 tj. 43,9% subwencji ogólnej
- wyrównawcza kwota 4.774.327,00 tj. 53,5% subwencji ogólnej
- równoważąca kwota 234.875,00 tj. 2,6% subwencji ogólnej

### **Dotacje przekazane na zadania:**

- zlecone kwota 8.042.018,05 tj. 92,4% dotacji ogółem
- własne kwota 657.683,86 tj. 7,6% dotacji ogółem

**Dotacje celowe otrzymane z budżetu państwa na zadania zlecone ogólny plan 8.075.880,05 wykonanie 8.042.018,05 tj. 99,6%**, z czego:

#### Dział 010 – Rolnictwo i łowiectwo

plan 566.804,05 wykonanie 566.804,05 tj. 100,0%, w tym:

- realizacja ustawy z dnia 10 marca 2006 r. o zwrocie podatku akcyzowego zawartego w cenie oleju napędowego wykorzystywanego do produkcji rolnej - plan 566.804,05 wykonanie 566.804,05 tj. 100,0%

#### Dział 750 – Administracja publiczna

plan 76.241,00 wykonanie 76.241,00 tj. 100,0%, w tym:

- Zadania rządowe - Urząd Wojewódzki – plan 44.415,00 wykonanie 44.415,00 tj. 100,0%
- Spis powszechny i inne – plan 31.826,00 wykonanie 31.826,00 tj. 100,0%

#### Dział 751 – Urzędy naczelných organów władzy państwowej, kontroli i ochrony prawa oraz sądownictwa

plan 46.500,00 wykonanie 44.325,00 tj. 95,3%, w tym:

- prowadzenie zmian w stałym rejestrze wyborców - plan 1.000,00 wykonanie 1.000,00 tj. 100,0%.
- przeprowadzenie wyborów Prezydenta Rzeczypospolitej Polskiej - plan 39.226,00 wykonanie 39.226,00 tj. 100,0%.
- przeprowadzenie wyborów do rad gmin, powiatów i sejmików województw, wyboru wójta - plan 6.274,00,00 wykonanie 4.099,00 tj. 65,3%,

#### Dział 801 – Oświata i wychowanie

plan 37.828,00 wykonanie 37.826,20 tj. 100,0%

- zapewnienie uczniom prawa do bezpłatnego dostępu do podręczników, materiałów edukacyjnych lub materiałów ćwiczeniowych - plan 37.828,00 wykonanie 37.826,20 tj. 100,0%

#### Dział 852 – Pomoc społeczna

plan 377,00 wykonanie 376,22 tj. 99,8%, w tym:

- dodatki mieszkaniowe - plan 377,00 wykonanie 376,22 tj. 99,8%

Otrzymana dotacja została wykorzystana w całości zgodnie z przeznaczeniem na wypłatę dodatku energetycznego oraz koszty obsługi wypłaty.

#### Dział 855 – Rodzina

plan 7.348.130,00 wykonanie 7.316.445,58 tj. 99,6%, w tym:

- świadczenia wychowawcze - plan 4.903.906,00 wykonanie 4.901.396,90 tj. 99,9%
- świadczenia rodzinne, świadczenie z funduszu alimentacyjnego oraz składki na ubezpieczenia emerytalne i rentowe z ubezpieczenia społecznego - plan 2.236.399,00 wykonanie 2.211.764,13 tj. 98,9%
- Karta Dużej Rodziny - plan 124,00 wykonanie 123,94 tj. 100,0%
- Wspieranie rodziny - plan 183.830,00 wykonanie 180.420,00 tj. 98,1%
- składki na ubezpieczenie zdrowotne opłacane za osoby pobierające niektóre świadczenia rodzinne oraz za osoby pobierające zasiłki dla opiekunów - plan 23.871,00 wykonanie 22.740,61 tj. 95,3%

**Dotacje celowe otrzymane z budżetu państwa na realizację własnych zadań bieżących** ogólna kwota planu **663.758,00** wykonanie **657.683,86** tj. 99,1%, z czego:

#### Dział 801 – Oświata i wychowanie

plan 161.278,00 wykonanie 161.278,00 tj. 100,0%, w tym:

- oddziały przedszkolne w szkołach podstawowych - plan 127.678,00 wykonanie 127.678,00 tj. 100,0%;
- realizacja zadań wymagających stosowania specjalnej organizacji nauki i metod pracy dla dzieci i młodzieży w szkołach podstawowych - plan 33.600,00 wykonanie 33.600,00 tj. 100,0%, realizacja działań wynikających z Rządowego programu rozwijania szkolnej infrastruktury oraz kompetencji uczniów i nauczycieli w zakresie technologii informacyjno-komunikacyjnych na lata 2020-2024 – „Aktywna tablica”

#### Dział 852 – Pomoc społeczna

plan 381.072,00 wykonanie 376.650,58 tj. 98,8%, w tym:

- składki na ubezpieczenie zdrowotne opłacane za osoby pobierające niektóre świadczenia z pomocy społecznej oraz za osoby uczestniczące w zajęciach w centrum integracji społecznej - plan 14.882,00 wykonanie 14.662,06 tj. 98,5%
- zasiłki okresowe, celowe i pomoc w naturze oraz składki na ubezpieczenia emerytalne i rentowe - plan 15.609,00 wykonanie 15.609,00 tj. 100,0%
- zasiłki stałe - plan 186.819,00 wykonanie 182.617,52 tj. 97,8%
- ośrodki pomocy społecznej - plan 74.312,00 wykonanie 74.312,00 tj. 100,0%
- usługi opiekuńcze i specjalistyczne usługi opiekuńcze - plan 3.294,00 wykonanie 3.294,00 tj. 100,0%
- pomoc w zakresie dożywiania - plan 81.356,00 wykonanie 81.356,00 tj. 100,0%
- pozostała działalność - plan 4.800,00 wykonanie 4.800,00 tj. 100,0% - realizacja programu Wspieraj Seniora

#### Dział 854 – Edukacyjna opieka wychowawcza

plan 121.408,00 wykonanie 119.755,28 tj. 98,6%, w tym:

- pomoc materialna dla uczniów o charakterze socjalnym - plan 121.408,00 wykonanie 119.755,28 tj. 98,6%



**Dotacje i środki na finansowanie wydatków na realizację zadań finansowanych z udziałem środków, o których mowa w art. 5 ust. 1 pkt 2 i 3 ustawy o finansach publicznych** - plan 114.999,76 wykonanie 114.999,76 tj. 100,0%, co stanowi 0,5% kwoty dochodów bieżących.

Dotacje celowe w ramach programów finansowanych z udziałem środków, o których mowa w art. 5 ust.1 pkt 2 i 3 ustawy o finansach publicznych na realizację Projektów - plan 114.999,76 wykonanie 114.999,76 tj. 100,0%, z czego:

Dział 801 – Oświata i wychowanie

plan 114.999,76 wykonanie 114.999,76 tj. 100,0%

środki Europejskiego Funduszu Rozwoju Regionalnego w ramach Programu Operacyjnego Polska Cyfrowa na lata 2014-2020 na sfinansowanie zakupu laptopów, tabletów oraz dostępu do internetu dla uczniów, którzy nie posiadają sprzętu umożliwiającego im realizację zdalnych lekcji, z czego

- Projekt grantowy pn. Zdalna Szkoła kwota 60.000,00;

- Projekt grantowy pn. Zdalna Szkoła+ kwota 54.999,76.

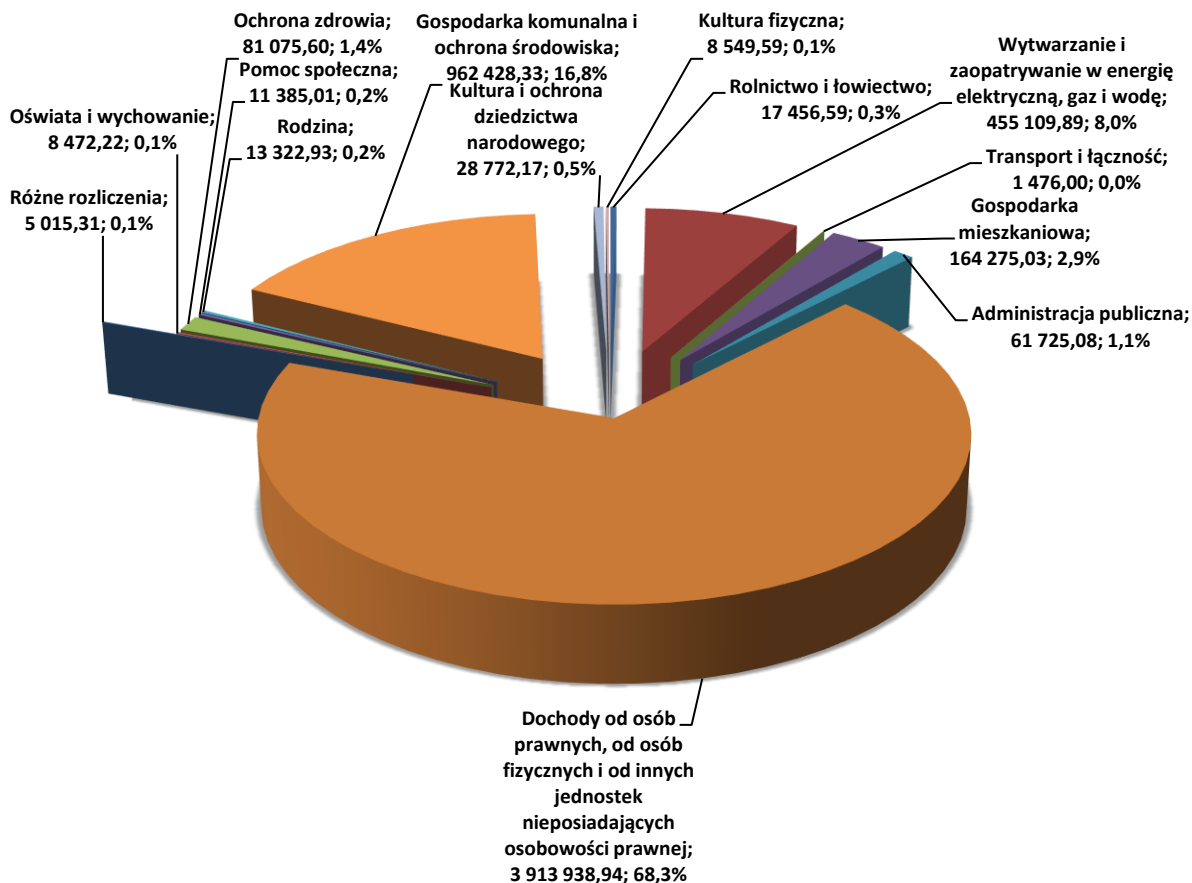
**Dochody własne** w wysokości **5.733.002,69** stanowią 24,3% dochodów bieżących i 20,3% dochodów ogółem.

Wykonanie dochodów własnych w poszczególnych działach klasyfikacji budżetowej obrazuje poniższa tabela:

Wykonanie dochodów własnych w poszczególnych działach klasyfikacji budżetowej obrazuje poniższa tabela:

Wyszczególnienie	Plan	Wykonanie	Procent wykonania	Udział procentowy w dochodach bieżących własnych
Rolnictwo i łowiectwo	17 500,00	17 456,59	99,8	0,3
Wytwarzanie i zaopatrywanie w energię elektryczną, gaz i wodę	470 503,00	455 109,89	96,7	8,0
Transport i łączność	1 476,00	1 476,00	100,0	0,0
Gospodarka mieszkaniowa	163 906,00	164 275,03	100,2	2,9
Administracja publiczna	61 987,19	61 725,08	99,6	1,1
Dochody od osób prawnych, od osób fizycznych i od innych jednostek nieposiadających osobowości prawnej	3 978 712,00	3 913 938,94	98,4	68,3
Różne rozliczenia	5 999,70	5 015,31	83,6	0,1
Oświata i wychowanie	14 034,86	8 472,22	60,4	0,1
Ochrona zdrowia	81 075,60	81 075,60	100,0	1,4
Pomoc społeczna	11 994,00	11 385,01	94,9	0,2
Rodzina	13 333,00	13 322,93	99,9	0,2
Gospodarka komunalna i ochrona środowiska	958 308,00	962 428,33	100,4	16,8

Kultura i ochrona dziedzictwa narodowego	10 090,00	28 772,17	285,2	0,5
Kultura fizyczna	9 111,06	8 549,59	93,8	0,1
<b>OGÓŁEM</b>	<b>5 798 030,41</b>	<b>5 733 002,69</b>	<b>98,9</b>	<b>100,0</b>

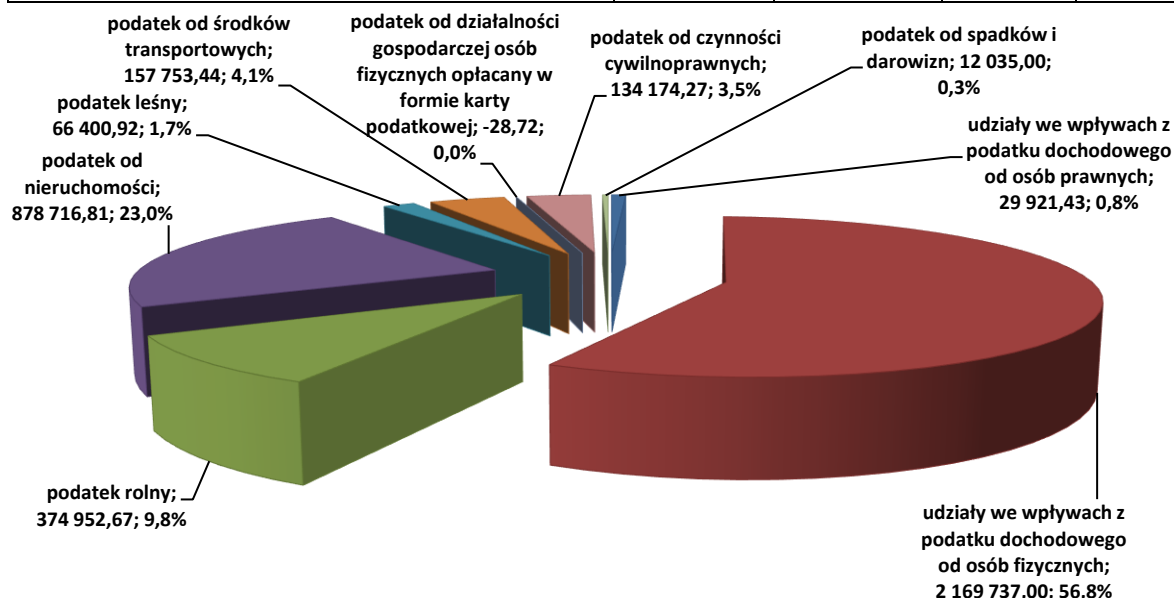


Największy udział wśród dochodów własnych mają podatki i opłaty lokalne w kwocie 4.560.267,48 tj. 79,5% dochodów własnych, w tym podatki 3.823.662,82, opłaty 736.604,66.

Realizację podstawowych dochodów podatkowych obrazuje poniższa tabela:

Wyszczególnienie	Plan	Wykonanie	Procent wykonania planu	% wykonania w grupie
<b>OGÓŁEM PODSTAWOWE DOCHODY PODATKOWE</b>	<b>3 888 066,00</b>	<b>3 823 662,82</b>	<b>98,3</b>	<b>100,0</b>
udziały we wpływach z podatku dochodowego od osób prawnych	31 200,00	29 921,43	95,9	0,8
udziały we wpływach z podatku dochodowego od osób fizycznych	2 233 399,00	2 169 737,00	97,1	56,8
podatek rolny	370 500,00	374 952,67	101,2	9,8
podatek od nieruchomości	877 909,00	878 716,81	100,1	23,0

podatek leśny	67 111,00	66 400,92	98,9	1,7
podatek od środków transportowych	166 897,00	157 753,44	94,5	4,1
podatek od działalności gospodarczej osób fizycznych opłacany w formie karty podatkowej	50,00	-28,72	-57,4	0,0
podatek od czynności cywilnoprawnych	128 900,00	134 174,27	104,1	3,5
podatek od spadków i darowizn	12 100,00	12 035,00	99,5	0,3



Skutki obniżenia przez radę gminy górnych stawek podatków obliczone za okres sprawozdawczy wyniosły **318.610,69** z czego:

- w podatku rolnym 3.221,00
- w podatku od nieruchomości 132.516,18
- w podatku od środków transportowych 182.873,51

Skutki udzielonych przez radę gminę ulg, umorzeń i zwolnień za okres sprawozdawczy wyniosły **44.498,59**, z czego:

- w podatku od nieruchomości 32.628,59
- w podatku od środków transportowych 11.870,00

Skutki decyzji wydawanych przez organ podatkowy – wójta gminy na podstawie ustawy – Ordynacja Podatkowa obliczone za okres sprawozdawczy wyniosły **64.517,20**, z czego:

- umorzenie zaległości podatkowych kwota 58.542,00 w tym:

- w podatku rolnym 3.038,00
- w podatku od nieruchomości 46.774,00
- w podatku od środków transportowych 5.271,00
- w podatku leśnym 22,00
- odsetki 3.437,00

- rozłożenie na raty zaległości podatkowych w podatku od środków transportowych kwota 5.975,20.

**Wykonanie dochodów związanych z realizacją zadań z zakresu administracji rządowej oraz innych zadań zleconych gminie kwota 47.216,16 z czego:**

- opłata za udostępnienie danych jednostkowych z rejestru mieszkańców oraz rejestru PESEL 31,00, z tego:

- dochody należne i podlegające przekazaniu do budżetu państwa 29,45,
- potrącone przez jst 1,55;
- dochody z tytułu zwrotu świadczeń z Funduszu Alimentacyjnego 33.307,30 z tego:
  - dochody należne i przekazane do budżetu państwa 19.984,37,
  - potrącone przez jst 13.322,93;
- dochody z tytułu odsetek od zwróconych świadczeń z Funduszu Alimentacyjnego 13.877,86, z tego dochody należne i przekazane do budżetu państwa 13.877,86.

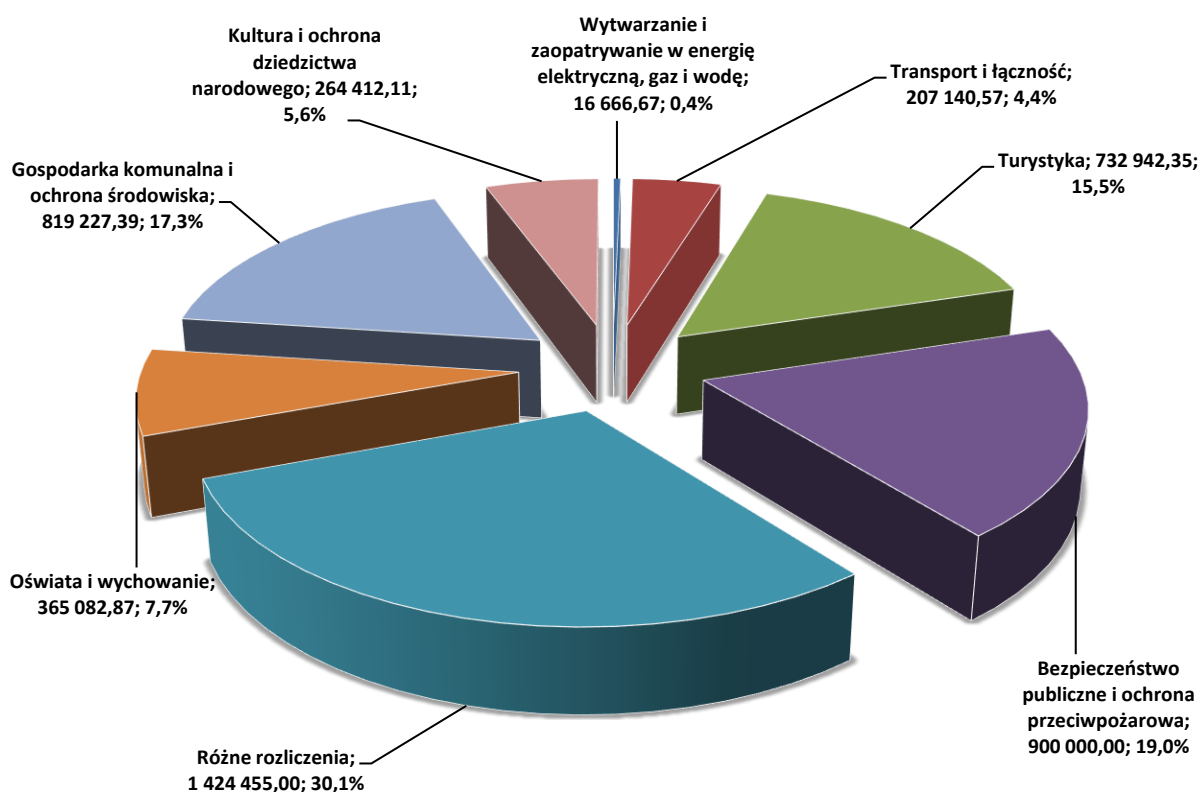
**Wpływy ze zwrotów dotacji** oraz odsetek podlegające przekazaniu do budżetu państwa – kwota 4.450,66.

**Środki otrzymane od pozostałych jednostek zaliczanych do sektora finansów publicznych** – plan 94.489,00 wykonanie 91.968,82 tj. 97,3% - środki w ramach dotacji z Funduszu Ochrony Środowiska i Gospodarki Wodnej na dofinansowanie zadań:

- Utworzenie punktu dydaktycznego pn. „Segregujemy – drugi raz żyjemy” przy Szkole Podstawowej w Rzeczycy, Filia w Luboczy - kwota 44.979,82 z Wojewódzkiego Funduszu Ochrony Środowiska i Gospodarki Wodnej w Łodzi;
- Usuwanie odpadów z folii rolniczych, siatki i sznurka od owijania balotów, opakowań po nawozach i typu Big Bag – kwota 12.485,00 z Narodowego Funduszu Ochrony Środowiska i Gospodarki Wodnej;
- Usuwanie i unieszkodliwianie azbestu z terenu Gminy Rzeczycza w 2020 roku kwota 34.504,00.

### Dochody majątkowe

plan 11.254.274,78 wykonanie 4.729.926,96 tj. 42,0%



Realizację **dochodów majątkowych** w poszczególnych działach klasyfikacji budżetowej obrazuje poniższa tabela:

Wyszczególnienie	Plan	Wykonanie	Procent wykonania	Udział procentowy w dochodach majątkowych
Wytwarzanie i zaopatrywanie w energię elektryczną, gaz i wodę	16 666,67	16 666,67	100,0	0,4
Transport i łączność	208 300,47	207 140,57	99,4	4,4
Turystyka	835 331,00	732 942,35	87,7	15,5
Administracja publiczna	5 957 621,52	0,00	0,0	0,0
Bezpieczeństwo publiczne i ochrona przeciwpożarowa	900 000,00	900 000,00	100,0	19,0
Różne rozliczenia	1 424 455,00	1 424 455,00	100,0	30,1
Oświata i wychowanie	365 082,89	365 082,87	100,0	7,7
Gospodarka komunalna i ochrona środowiska	824 327,39	819 227,39	99,4	17,3
Kultura i ochrona dziedzictwa narodowego	722 489,84	264 412,11	36,6	5,6
<b>Razem</b>	<b>11 254 274,78</b>	<b>4 729 926,96</b>	<b>42,0</b>	<b>100,0</b>

Największy udział w dochodach majątkowych tj. 30,1% stanowią dochody pozyskane z Rządowego Funduszu Inwestycji Lokalnych jako wsparcie w ramach Funduszu Przeciwdziałania COVID-19.

Podział dochodów majątkowych, ze względu na źródło pochodzenia:

- dotacje i środki na finansowanie wydatków na realizację zadań finansowanych z udziałem środków, o których mowa w art. 5 ust. 1 pkt 2 i 3 w kwocie **2.105.713,75** stanowią **44,6%** dochodów majątkowych - środki Europejskiego Funduszu Rozwoju Regionalnego w ramach Regionalnego Programu Operacyjnego Województwa Łódzkiego na lata 2014-2020, w tym:

- kwota 732.942,35 w ramach Poddziałania VI.2.1 „Rozwój gospodarki turystycznej” jako pomoc przy realizacji operacji "Podnoszenie jakości zasobów turystycznych Doliny Rzeki Pilicy poprzez rozwój infrastruktury rekreacyjno-wypoczynkowej w powiecie tomaszowskim”; realizacja w ramach umowy o partnerstwie Lider Projektu - Gmina Tomaszów Mazowiecki, Partnerzy: Gmina Miasto Tomaszów Mazowiecki, Gmina Inowódz, Gmina Rzeczyca i Powiat Tomaszowski; umowa o przyznaniu pomocy Nr UDA-RPLD.06.02.01-10-0059/17-00 z dnia 02 lutego 2018 r. – dla Gminy Rzeczyca kwota dofinansowania 1.019.891,50, środki na wydatki w 2020 roku;

- kwota 288.660,27 w ramach Poddziałania IV.3.2 „Ochrona powietrza” jako pomoc przy realizacji operacji "Przebudowa systemów grzewczych w obiektach oświatowych Gminy Rzeczyca z zastosowaniem odnawialnych źródeł energii - pompy ciepła w Publicznej Szkole Podstawowej i Gimnazjum w Rzeczycy”; umowa o przyznaniu pomocy Nr UDA-RPLD.04.03.02-10-0017/16-00 z dnia 24 marca 2017 r. – ogólna kwota dofinansowania 2.278.582,91, refundacja wydatków poniesionych w 2019 roku;

- kwota 72.666,50 w ramach Poddziałania IV.3.2 „Ochrona powietrza” jako pomoc przy realizacji operacji "Przebudowa systemów grzewczych w obiektach oświatowych Gminy Rzeczyca z zastosowaniem odnawialnych źródeł energii - pompy ciepła w szkole podstawowej w Rzeczycy filia w Sadykierzu”; umowa o przyznaniu pomocy Nr UDA-RPLD.04.03.02-10-0033/16-00 z dnia 24 marca 2017 r. – ogólna kwota dofinansowania 726.592,85, refundacja wydatków poniesionych w 2019 roku;

- kwota 757.032,52 w ramach Poddziałania V.3.2 „Gospodarka wodno-kanalizacyjna” jako pomoc przy realizacji operacji "Budowa sieci kanalizacji sanitarnej dla sołectw Bobrowiec, Rzeczyca Nowa, Rzeczyca w Gminie Rzeczyca oraz modernizacja stacji uzdatniania wody na terenie gminy Rzeczyca”; umowa o przyznaniu pomocy Nr UDA-RPLD.05.03.02-10-0013/19-00 z dnia 29 listopada 2019 r. – ogólna kwota dofinansowania 7.375.930,45 - kwota 94.130,25 refundacja wydatków poniesionych w 2019 roku oraz kwota 662.902,27 środki na wydatki w 2020 roku;

- kwota 254.412,11 w ramach Poddziałania VI.3.2 „Rewitalizacja i rozwój potencjału społeczno-gospodarczego” jako pomoc przy realizacji operacji "Rozbudowa i termomodernizacja strażnicy Ochotniczej Straży Pożarnej w Sadykierzu z adaptacją pomieszczeń na świetlicę wiejską i zagospodarowaniem terenu przyległego”; umowa o przyznaniu pomocy Nr UDA-RPLD.06.03.02-10-0068/17-00 z dnia 10 kwietnia 2018 r. – ogólna kwota dofinansowania 1.035.908,96; środki na wydatki w 2020 roku;

- dotacja otrzymana z państwowego funduszu celowego na finansowanie lub dofinansowanie kosztów realizacji inwestycji i zakupów inwestycyjnych jednostek sektora finansów publicznych w ramach Funduszu Pomocy Pokrzywdzonym oraz Pomocy Postpenitencjarnej – Funduszu Sprawiedliwości w kwocie **900.000,00** stanowi **19,0%** dochodów majątkowych - dofinansowanie zadania Zakup ciężkiego wozu strażackiego na potrzeby Ochotniczej Straży Pożarnej w Rzeczycy; umowa Nr DFS-III.7211.404.2019 z dnia 29 września 2020 r.;

- środki otrzymane od pozostałych jednostek zaliczanych do sektora finansów publicznych w kwocie **59.603,00** stanowią **1,3%** dochodów majątkowych - środki w ramach dotacji z Wojewódzkiego Funduszu Ochrony Środowiska i Gospodarki Wodnej w Łodzi na dofinansowanie zadania: „Budowa sieci kanalizacji sanitarnej – ul. Nowa w Rzeczycy (VI etap) w ramach przedsięwzięcia inwestycyjnego pn. Budowa sieci kanalizacji sanitarnej dla sołectw Bobrowiec, Rzeczyca Nowa, Rzeczyca w Gminie Rzeczyca oraz modernizacja stacji uzdatniania wody na terenie gminy Rzeczyca; umowa Nr 180/OW/PD/2020 z dnia 29 czerwca 2020 r.;

- środki na dofinansowanie własnych inwestycji pozyskane z innych źródeł w kwocie **1.424.455,00** stanowią **30,1%** dochodów majątkowych – środki z Rządowego Funduszu Inwestycji Lokalnych jako wsparcie w ramach Funduszu Przeciwdziałania COVID-19;

- dotacja celowa otrzymana z tytułu pomocy finansowej udzielanej między jst w kwocie **10.000,00** stanowi **0,2%** dochodów majątkowych – środki z budżetu Województwa Łódzkiego jako pomoc finansowa na dofinansowanie realizowanego w miejscowości Jeziorzec projektu lokalnego Modernizacja wnętrza świetlicy wiejskiej w Jeziorcu w ramach przedsięwzięcia inwestycyjnego „Przebudowa, termoizolacja obiektów komunalnych - świetlic wiejskich na terenie Gminy Rzeczyca. Świetlica wiejska w Jeziorcu”;

- środki otrzymane z państwowych funduszy celowych na finansowanie lub dofinansowanie kosztów realizacji inwestycji i zakupów inwestycyjnych jednostek sektora finansów publicznych w kwocie **77.490,00** stanowią **1,6%** dochodów majątkowych - środki Funduszu Dróg Samorządowych na dofinansowanie zadania „Rozbudowa drogi gminnej nr 116353E o długości 1550m na odcinku od m. Pugraszyn do m. Jeziorzec (wraz z przebudową skrzyżowania) od km 0+000,00 do km 1+550,00”, umowa Nr 171/G/2020 z dnia 11 września 2020r.;

- dotacja celowa otrzymana z samorządu województwa na podstawie porozumień (umów) między jst w kwocie **104.740,00** stanowi **2,2%** dochodów majątkowych - środki pochodzące z tytułu wyłączenia z produkcji gruntów rolnych z przeznaczeniem na realizację w 2020 roku zadania „Przebudowa drogi gminnej nr 116358E w Kawęczynie”;

- dochody własne – kwota **47.925,21** stanowią **1,0%** dochodów majątkowych – dochody uzyskane ze sprzedaży zbędnego mienia ruchomego Gminy Rzeczyca.

Należności wymagalne na dzień 31 grudnia 2020 r. wynosiły 1.435.951,35 z czego:

- kwota **44.545,12** z tytułu opłaty za usługę dostarczania wody
- kwota **5.672,35** z tytułu odsetek od opłaty za usługę dostarczania wody
- kwota **5.978,68** z tytułu opłaty za użytkowanie wieczyste nieruchomości
- kwota **58.276,45** z tytułu czynszu za wynajem
- kwota **12.030,07** z tytułu odsetek od opłaty za użytkowanie wieczyste nieruchomości i od czynszu za wynajem
- kwota **979.931,49** z tytułu podatków, w tym:
  - kwota 1.321,08 z tytułu podatku od działalności gospodarczej osób fizycznych opłacanego w formie karty podatkowej
  - kwota 22,00 z tytułu podatku od spadków i darowizn
  - kwota 67,18 z tytułu podatku od czynności cywilnoprawnych od osób fizycznych
  - podatek od nieruchomości 802.211,71, w tym:
    - kwota 727.372,55 od osób prawnych
    - kwota 74.839,16 od osób fizycznych
  - podatek rolny kwota 58.096,71, w tym:
    - kwota 4.494,50 od osób prawnych
    - kwota 53.602,21 od osób fizycznych
  - podatek leśny kwota 2.401,68 od osób fizycznych
  - podatek od środków transportowych 115.811,13, w tym:
    - kwota 2.804,00 od osób prawnych
    - kwota 113.007,13 od osób fizycznych
- kwota **18.787,63** z tytułu zaliczki alimentacyjnej
- kwota **222.394,18** z tytułu świadczenia wypłaconego z Funduszu Alimentacyjnego
- kwota **6.741,66** z tytułu usługi odbioru ścieków
- kwota **417,97** z tytułu odsetek od usługi odbierania ścieków
- kwota **77.058,51** z tytułu opłat za gospodarowanie odpadami komunalnymi
- kwota **3.973,05** z tytułu odszkodowania za uszkodzone mienie Gminy Rzeczycza

Należności wymagalne z tytułu podatków lokalnych pobieranych przez gminę wynoszą **978.521,23**, z czego:

- od osób fizycznych kwota 243.850,18
- od osób prawnych kwota 734.671,05

Z tej kwoty **65,5%** należności jest zabezpieczonych poprzez egzekucję komorniczą i wpis hipoteki przymusowej w księgach wieczystych.

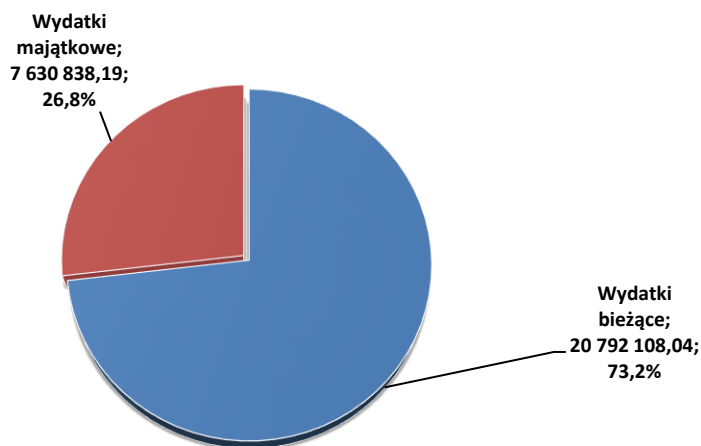
Formę zastosowanego zabezpieczenia oraz kwoty objęte zabezpieczeniem w poszczególnych należnościach wskazuje poniższa tabela:

Wyszczególnienie		Podatek od nieruchomości	Podatek rolny	Podatek leśny	Podatek od środków transportowych	Razem
Kwota zaległości	Osoby prawne	610 138,87	1 989,72	0,00	0,00	612 128,59
	Osoby fizyczne	57 708,28	39 343,18	1 792,60	107 043,73	205 887,79
	<b>Razem</b>	<b>667 847,15</b>	<b>41 332,90</b>	<b>1 792,60</b>	<b>107 043,73</b>	<b>818 016,38</b>
	Osoby prawne	532 677,45	0,00	0,00	0,00	532 677,45

Kwota zabezpieczona w tym:	Osoby fizyczne	24 066,42	30 209,20	827,50	9 063,00	64 166,12
	<b>Razem</b>	<b>556 743,87</b>	<b>30 209,20</b>	<b>827,50</b>	<b>9 063,00</b>	<b>596 843,57</b>
	% kwoty zaległości	83,4%	73,1%	46,2%	8,5%	73,0%
Egzekucja komornicza	Osoby prawne	310 664,00	0,00	0,00	0,00	310 664,00
	Osoby fizyczne	20 135,34	6 674,36	524,00	9 063,00	36 396,70
	<b>Razem</b>	<b>330 799,34</b>	<b>6 674,36</b>	<b>524,00</b>	<b>9 063,00</b>	<b>347 060,70</b>
Zabezpieczenie przez wpis na hipotekę	Osoby prawne	222 013,45	0,00	0,00	0,00	222 013,45
	Osoby fizyczne	3 931,08	23 534,84	303,50	0,00	27 769,42
	<b>Razem</b>	<b>225 944,53</b>	<b>23 534,84</b>	<b>303,50</b>	<b>0,00</b>	<b>249 782,87</b>

## 2. Wydatki budżetu gminy

Ogólny plan wydatków **38.496.404,82** został zrealizowany na poziomie **28.422.946,23** tj. 73,8%.



Podział planu wydatków według rodzaju wydatków i jego realizację zawiera poniższa tabela:

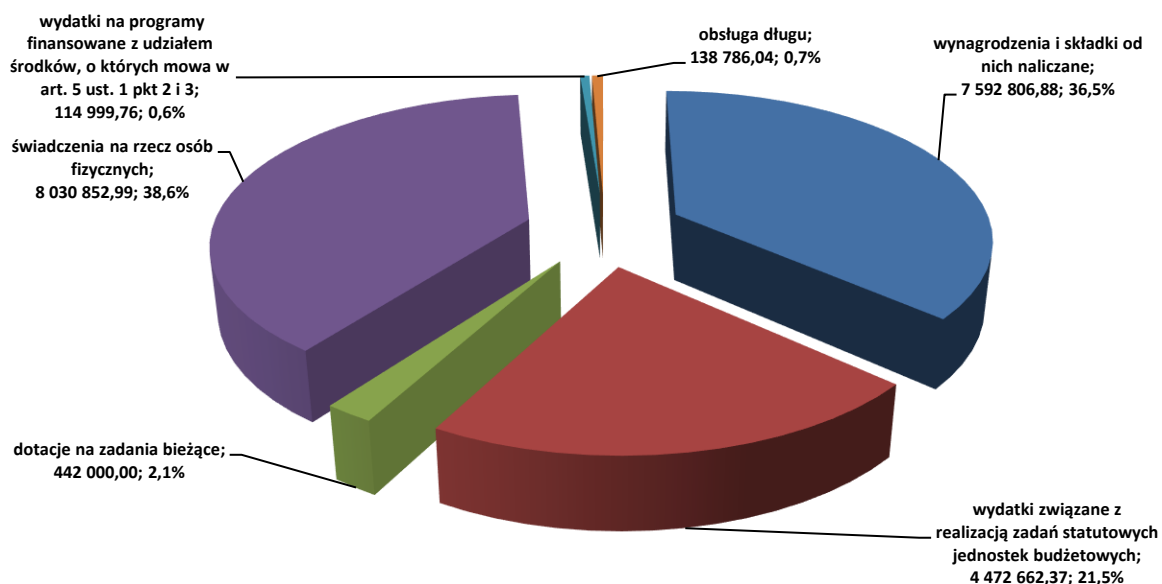
Wyszczególnienie	Plan	Wykonanie	Procent wykonania planu	Udział procentowy w wykonaniu wydatków budżetu	Udział procentowy w wykonaniu wydatków w poszczególnych grupach
<b>WYDATKI OGÓŁEM</b>	<b>38 496 404,82</b>	<b>28 422 946,23</b>	<b>73,8</b>	<b>100,0</b>	<b>100,0</b>
Wydatki bieżące, z tego:	21 930 976,69	20 792 108,04	94,8	73,2	73,2
wydatki jednostek budżetowych, z tego:	13 092 545,08	12 065 469,25	92,2	42,4	58,0



wynagrodzenia i składki od nich naliczane	7 788 034,82	7 592 806,88	97,5	26,7	62,9
wydatki związane z realizacją ich zadań statutowych	5 304 510,26	4 472 662,37	84,3	15,7	37,1
dotacje na zadania bieżące	462 000,00	442 000,00	95,7	1,6	2,1
świadczenia na rzecz osób fizycznych	8 111 431,85	8 030 852,99	99,0	28,3	38,6
wydatki na programy finansowane z udziałem środków, o których mowa w art. 5 ust. 1 pkt 2 i 3	114 999,76	114 999,76	100,0	0,4	0,6
obsługa długu	150 000,00	138 786,04	92,5	0,5	0,7
<b>Wydatki majątkowe, z tego:</b>	<b>16 565 428,13</b>	<b>7 630 838,19</b>	<b>46,1</b>	<b>26,8</b>	<b>26,8</b>
inwestycje i zakupy inwestycyjne, w tym:	16 565 428,13	7 630 838,19	46,1	26,8	100,0
wydatki na programy finansowane z udziałem środków, o których mowa w art. 5 ust. 1 pkt 2 i 3	12 936 676,43	4 087 081,20	31,6	14,4	53,6

**Wydatki bieżące w kwocie 20.792.108,04** stanowią:

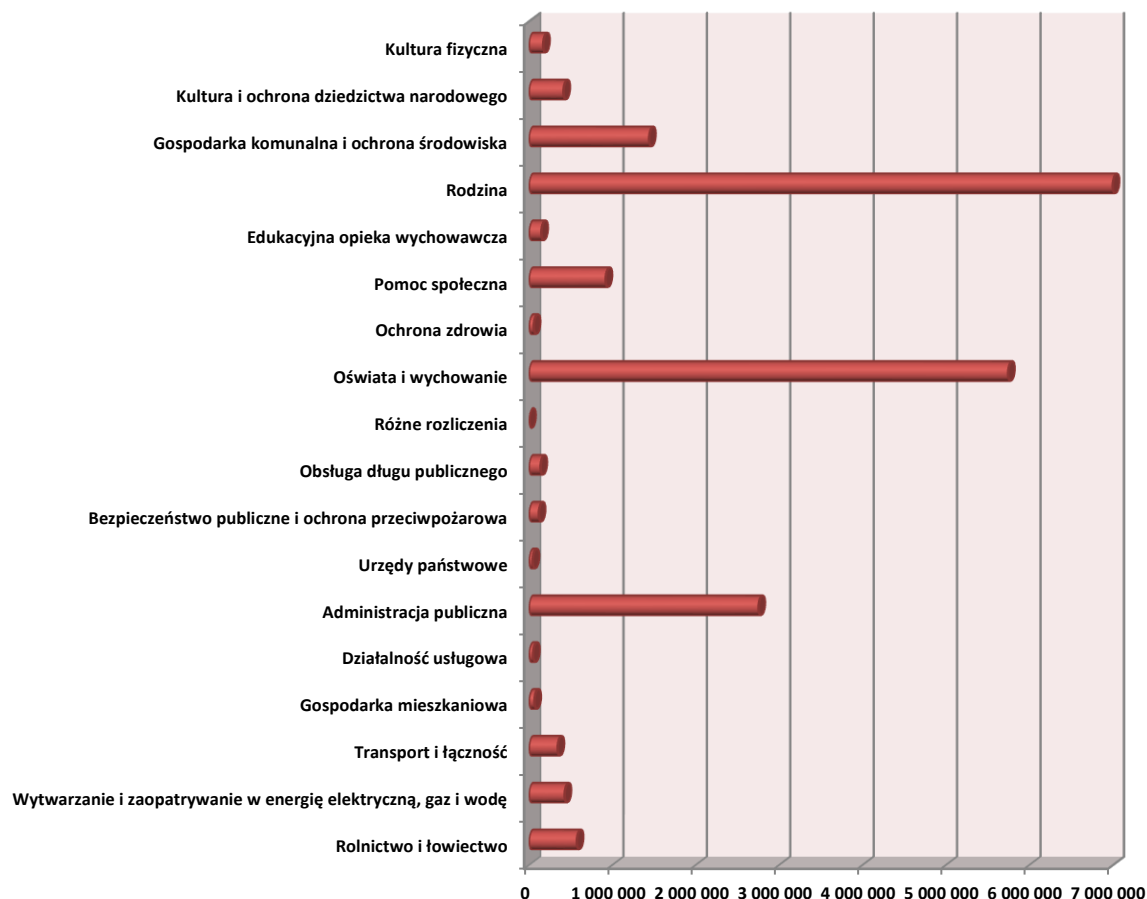
- wydatki jednostek budżetowych – 58,0%, z tego:
  - wynagrodzenia i składki od nich naliczane – 62,9 %
  - wydatki związane z realizacją ich zadań statutowych – 37,1%
- dotacje na zadania bieżące – 2,1%
- świadczenia na rzecz osób fizycznych – 38,6%
- wydatki na programy finansowane z udziałem środków, o których mowa w art. 5 ust. 1 pkt 2 i 3 ustawy o finansach publicznych – 0,6%
- obsługa długu – 0,7%



Udział procentowy wydatków bieżących w poszczególnych działach do ogólnej kwoty wydatków bieżących zawiera poniższa tabela:

Wyszczególnienie	Plan	Wykonanie	Procent wykonania	Udział procentowy w wydatkach bieżących
Rolnictwo i łowiectwo	574 804,05	574 213,34	99,9	2,8
Wytwarzanie i zaopatrywanie w energię elektryczną, gaz i wodę	456 000,00	428 087,91	93,9	2,1
Transport i łączność	484 998,00	344 117,85	71,0	1,7
Gospodarka mieszkaniowa	118 000,00	66 155,16	56,1	0,3
Działalność usługowa	56 000,00	49 635,10	88,6	0,2
Administracja publiczna	2 945 316,99	2 752 701,92	93,5	13,2
Urzędy państwowe	46 500,00	44 325,00	95,3	0,2
Bezpieczeństwo publiczne i ochrona przeciwpożarowa	140 601,12	118 312,38	84,1	0,6
Obsługa długu publicznego	150 000,00	138 786,04	92,5	0,7
Różne rozliczenia	75 999,02	3 425,00	4,5	0,0
Oświata i wychowanie	5 907 874,24	5 745 725,12	97,3	27,6
Ochrona zdrowia	89 807,60	58 377,74	65,0	0,3
Pomoc społeczna	970 590,32	919 721,47	94,8	4,4
Edukacyjna opieka wychowawcza	151 408,00	149 087,09	98,5	0,7
Rodzina	7 412 834,00	7 373 725,24	99,5	35,5
Gospodarka komunalna i ochrona środowiska	1 627 273,35	1 441 074,12	88,6	6,9
Kultura i ochrona dziedzictwa narodowego	454 000,00	413 983,24	91,2	2,0
Kultura fizyczna	268 970,00	170 654,32	63,4	0,8
<b>OGÓLEM</b>	<b>21 930 976,69</b>	<b>20 792 108,04</b>	<b>94,8</b>	<b>100,0</b>

W strukturze **wydatków bieżących** największy udział stanowią wydatki na rodzinę tj. 35,5 % ogólnych wydatków bieżących oraz na oświatę i wychowanie tj. 27,6% ogólnych wydatków bieżących.



Wydatki na oświatę i wychowanie w odniesieniu do kwoty części oświatowej subwencji ogólnej przedstawia tabela w części tabelarycznej do sprawozdania.

Wydatki, które zgodnie z wykładnią prawa powinna zabezpieczyć część oświatowa subwencji ogólnej wynoszą 4.982.446,56, zaś przekazana subwencja to kwota 3.919.396,00. Brakująca kwota w wysokości 1.063.050,56 pochodzi z dochodów własnych budżetu gminy.

Rozliczenie wydatków finansowanych z dotacji celowych przekazanych z budżetu państwa na realizację zadań bieżących z zakresu administracji rządowej i innych zadań zleconych przedstawia poniższa tabela:

Klasyfikacja	Zadanie	Plan	Kwota otrzymanej dotacji na dzień 31.12.2020 r.	Wykonanie	Procent wykonania planu	Procent wykorzystania otrzymanej dotacji
010	Rolnictwo i łowiectwo	566 804,05	566 804,05	566 804,05	100,0	100,0
010 01095	Zwrot części podatku akcyzowego zawartego w cenie oleju napędowego wykorzystywanego do produkcji rolnej przez producentów rolnych	555 690,25	566 804,05	555 690,25	100,0	100,0

	Pokrycie kosztów postępowania w sprawie zwrotu, poniesionych przez gminę	11 113,80		11 113,80	100,0	
750	<b>Administracja publiczna</b>	76 241,00	76 241,00	76 241,00	400,00	100,0
750 75011	Zadania z zakresu spraw obywatelskich	15 371,00	44 415,00	15 371,00	100,0	100,0
	Utrzymanie stanowiska realizującego zadanie	28 844,00		28 844,00	100,0	
	Akcja kurierska	200,00		200,00	100,0	
750 75056	Spis powszechny i inne - sfinansowanie Powszechnego Spisu Rolnego – kwota 31.556,00 oraz Narodowego Spisu Powszechny Ludności i Mieszkań 2021 – kwota 270,00	31 826,00	31 826,00	31 826,00	100,0	100,0
751	<b>Urzędy państwowe w tym:</b>	46 500,00	44 325,00	44 325,00	265,33	100,0
751 75101	Prowadzenie stałego rejestru wyborców	1 000,00	1 000,00	1 000,00	100,0	100,0
751 75107	Wybory Prezydenta Rzeczypospolitej Polskiej	39 226,00	39 226,00	39 226,00	100,0	100,0
751 75109	Wybory do rad gmin, rad powiatów i sejmików województw, wybory wójtów, burmistrzów i prezydentów miast oraz referenda gminne, powiatowe i wojewódzkie - przeprowadzenie wyborów uzupełniający do rady gminy	6 274,00	4 099,00	4 099,00	65,3	100,0
801	<b>Oświata i wychowanie, w tym:</b>	37 828,00	37 826,20	37 826,20	100,0	100,0
801 80153	Zapewnienie uczniom prawa do bezpłatnego dostępu do podręczników, materiałów edukacyjnych lub materiałów ćwiczeniowych	37 828,00	37 826,20	37 826,20	100,0	100,0
852	<b>Pomoc społeczna</b>	377,00	376,22	376,22	99,8	100,0
852 85215	Dotatki mieszkaniowe	377,00	376,22	376,22	99,8	100,0
855	<b>Rodzina</b>	7 348 130,00	7 316 445,58	7 316 445,58	99,6	100,0
855 85501	Świadczenie wychowawcze	4 903 906,00	4 901 396,90	4 901 396,90	99,9	100,0
855 85502	Świadczenia rodzinne, świadczenie z funduszu alimentacyjnego oraz składki na ubezpieczenia emerytalne i rentowe z ubezpieczenia społecznego	2 236 399,00	2 211 764,13	2 211 764,13	98,9	100,0
855 85503	Karta Dużej Rodziny	124,00	123,94	123,94	100,0	100,0
855 85504	Wspieranie rodziny	183 830,00	180 420,00	180 420,00	98,1	0,0
855 85513	Składki na ubezpieczenie zdrowotne opłacane za osoby pobierające niektóre świadczenia rodzinne oraz za osoby pobierające zasiłki dla opiekunów	23 871,00	22 740,61	22 740,61	95,3	0,0
<b>Razem</b>		<b>8 075 880,05</b>	<b>8 042 018,05</b>	<b>8 042 018,05</b>	<b>99,6</b>	<b>100,0</b>

Stopień zaawansowania realizowanych programów wieloletnich przedstawia poniższa tabela.

Lp.	Klasyfikacja	Nazwa przedsięwzięcia i okres realizacji (w latach)	Planowane łączne nakłady finansowe	Poniesione nakłady			Pozostałe nakłady do realizacji	% zaawansowania
				do końca 2019 roku	w okresie 01.01.2020 - 31.12.2020	łącznie do 31.12. 2020 r.		

1	2	3	4	5	6	7		
1.	70005	Wykonanie rozgraniczenia nieruchomości stanowiących własność osób fizycznych położonych w miejscowości Sadykierz i miejscowości Grotowice na terenie Gminy Rzeczyca <b>2020-2021</b>	12 000,00	0,00	0,00	0,00	12 000,00	0,0
2.	71004	Zmiana studium uwarunkowań i kierunków zagospodarowania przestrzennego Gminy Rzeczyca <b>2020-2021</b>	80 000,00	0,00	30 000,00	30 000,00	50 000,00	37,5
3.		Aktualizacja obszaru i granic Aglomeracji Rzeczyca <b>2019-2020</b>	7 380,00	0,00	7 380,00	7 380,00	0,00	100,0
4.	90095	Projekt założeń do planu zaopatrzenia w ciepło, energię elektryczną i paliwa gazowe dla Gminy Rzeczyca <b>2019-2020</b>	7 380,00	0,00	7 380,00	7 380,00	0,00	100,0
<b>OGÓLEM</b>			<b>106 760,00</b>	<b>0,00</b>	<b>44 760,00</b>	<b>44 760,00</b>	<b>62 000,00</b>	<b>41,9</b>

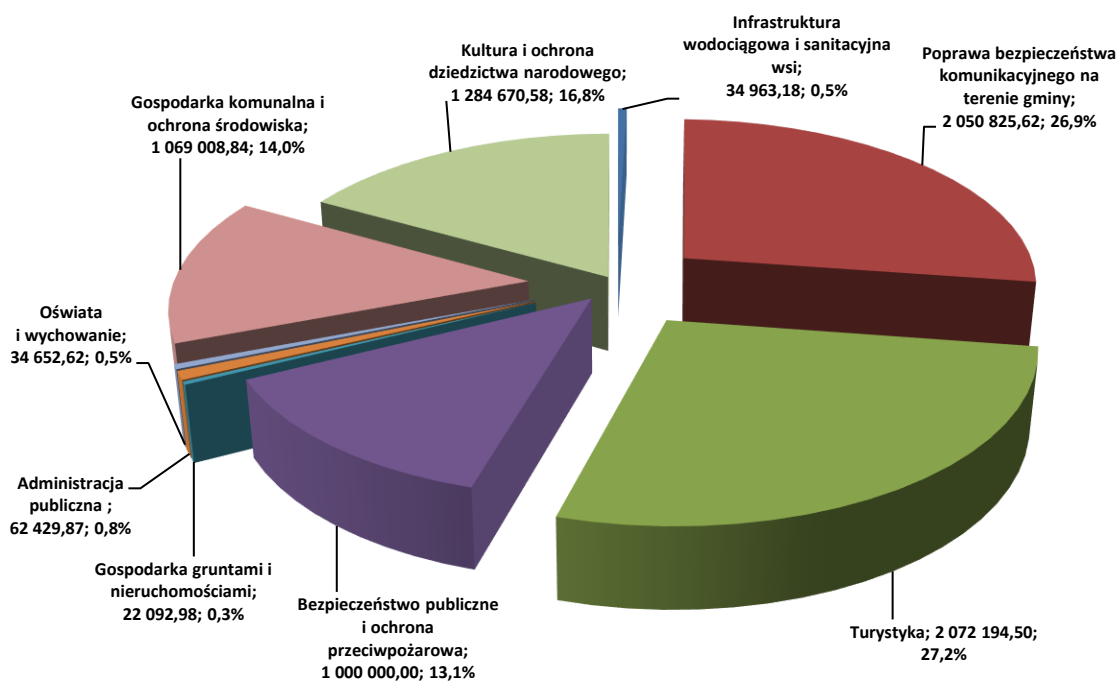
**Wydatki majątkowe** ogólny plan **16.565.428,13** został zrealizowany na poziomie 7.630.838,19 tj. 46,1%.

Realizację poszczególnych zadań inwestycyjnych obrazuje poniższa tabela:

Klasyfikacja	Nazwa zadania	Plan	Realizacja	Wskaźnik
<b>Roczne zadania inwestycyjne</b>		<b>1 163 931,50</b>	<b>1 143 582,49</b>	<b>98,3</b>
<b>Poprawa bezpieczeństwa komunikacyjnego na terenie gminy</b>		<b>46 500,00</b>	<b>46 500,00</b>	<b>100,0</b>
1.	60014 Udzielenie pomocy finansowej Powiatowi Tomaszowskiemu na realizację zadania inwestycyjnego pn. "Przebudowa chodnika w ciągu drogi powiatowej nr 4309E w m. Rzeczyca ul. Mościckiego"	46 500,00	46 500,00	100,0
<b>Administracja publiczna</b>		<b>62 431,50</b>	<b>62 429,87</b>	<b>100,0</b>
2.	75023 Zakup wraz z dostawą serwera dla Urzędu Gminy Rzeczyca	40 000,00	39 998,37	100,0
3.	75095 Zwroty dotacji oraz płatności wykorzystanych niezgodnie z przeznaczeniem lub wykorzystanych z naruszeniem procedur, o których mowa w art. 184 ustawy, pobranych nienależnie lub w nadmiernej wysokości, dotyczące wydatków majątkowych Paragraf obejmuje zwroty dotacji oraz zwroty płatności, o których mowa w art. 186 pkt 2 ustawy.	22 431,50	22 431,50	100,0
<b>Bezpieczeństwo publiczne i ochrona przeciwpożarowa</b>		<b>1 000 000,00</b>	<b>1 000 000,00</b>	<b>100,0</b>
4.	75412 Zakup ciężkiego wozu strażackiego na potrzeby Ochotniczej Straży Pożarnej w Rzeczyca	1 000 000,00	1 000 000,00	100,0
<b>Oświata i wychowanie</b>		<b>35 000,00</b>	<b>34 652,62</b>	<b>99,0</b>
5.	80195 Budowa wewnętrznej linii zasilającej wraz z przebudową rozdzielni elektrycznej w budynku Szkoły Podstawowej im. Narcezy Żmichowskiej w Rzeczyca, Filia w Sadykierzu	35 000,00	34 652,62	99,0
<b>Rezerwa</b>		<b>20 000,00</b>	<b>0,00</b>	<b>0,0</b>

6.	75818	Rezerwa celowa na inwestycje i zakupy inwestycyjne	20 000,00	0,00	0,0
<b>Przedsięwzięcia z WPF, w tym</b>			<b>15 401 496,63</b>	<b>6 487 255,70</b>	<b>42,1</b>
<b>Programy finansowane z udziałem środków, o których mowa w art. 5 ust. 1 pkt 2 i 3 ustawy o finansach publicznych</b>			<b>13 210 510,91</b>	<b>4 308 541,92</b>	<b>32,6</b>
<b>Turystyka</b>			<b>2 078 213,10</b>	<b>2 072 194,50</b>	<b>99,7</b>
7.	63095	Podnoszenie jakości zasobów turystycznych Doliny Rzeki Pilicy poprzez rozwój infrastruktury rekreacyjno-wypoczynkowej w powiecie tomaszowskim	2 078 213,10	2 072 194,50	99,7
<b>Administracja publiczna</b>			<b>8 626 751,70</b>	<b>0,00</b>	<b>0,0</b>
8.	75095	Stworzenie Nowoczesnej Przestrzeni Publicznej na bazie istniejącej architektury przemysłowej w otoczeniu zabytkowego Parku Podworskiego w Gminie Rzeczyca	8 626 751,70	0,00	0,0
<b>Pozostała działalność - Gospodarka komunalna i ochrona środowiska</b>			<b>1 201 215,40</b>	<b>975 291,84</b>	<b>81,2</b>
9.	90001	Budowa sieci kanalizacji sanitarnej dla sołectw Bobrowiec, Rzeczyca Nowa, Rzeczyca w Gminie Rzeczyca oraz modernizacja stacji uzdatniania wody na terenie gminy Rzeczyca	1 201 215,40	975 291,84	81,2
<b>Domy i ośrodki kultury, świetlice i kluby</b>			<b>1 304 330,71</b>	<b>1 261 055,58</b>	<b>96,7</b>
10.	92109	Rozbudowa i termomodernizacja strażnicy Ochotniczej Straży Pożarnej w Sadykierzu z adaptacją pomieszczeń na świetlicę wiejską i zagospodarowaniem terenu przyległego	1 304 330,71	1 261 055,58	96,7
<b>Przedsięwzięcia pozostałe</b>			<b>2 190 985,72</b>	<b>2 178 713,78</b>	<b>99,4</b>
<b>Infrastruktura wodociągowa i sanitacyjna wsi</b>			<b>39 500,00</b>	<b>34 963,18</b>	<b>88,5</b>
11.	01010	Rozbudowa sieci wodociągowej w Gminie Rzeczyca	32 000,00	27 463,18	85,8
12.		Modernizacja stacji uzdatniania wody na terenie Gminy Rzeczyca	7 500,00	7 500,00	100,0
<b>Drogi publiczne gminne</b>			<b>2 004 870,72</b>	<b>2 004 325,62</b>	<b>100,0</b>
13.	60016	Przebudowa drogi w miejscowości Kanice	24 000,00	23 985,00	99,9
14.		Przebudowa drogi gminnej w Rzeczycu ul. Nowa	1 651 670,72	1 651 670,72	100,0
15.		Przebudowa wiaduktu drogowego w ciągu drogi gminnej nr 116111E w m. Jeziorzec	32 000,00	31 661,00	98,9
16.		Przebudowa drogi gminnej nr 116358E w Kawęczynie	291 000,00	290 808,90	99,9
17.		Przebudowa drogi w miejscowości Roszkowa Wola	6 200,00	6 200,00	100,0
<b>Gospodarka gruntami i nieruchomościami</b>			<b>23 000,00</b>	<b>22 092,98</b>	<b>96,1</b>
18.	70005	Rozbudowa i modernizacja oraz wyposażenie budynku Gminnego Ośrodka Zdrowia w Rzeczycu	23 000,00	22 092,98	96,1
<b>Pozostała działalność - Gospodarka komunalna i ochrona środowiska</b>			<b>10 000,00</b>	<b>7 500,00</b>	<b>75,0</b>
19.	90001	Budowa sieci kanalizacji sanitarnej dla sołectw Bobrowiec, Rzeczyca Nowa, Rzeczyca w Gminie Rzeczyca	10 000,00	7 500,00	75,0
<b>Oświetlenie ulic, placów i dróg</b>			<b>15 000,00</b>	<b>15 000,00</b>	<b>100,0</b>
20.	90015	Budowa i modernizacja systemu oświetlenia ulicznego na terenie Gminy Rzeczyca z zastosowaniem technologii energooszczędnych	15 000,00	15 000,00	100,0
<b>Pozostała działalność - Gospodarka komunalna i ochrona środowiska</b>			<b>75 000,00</b>	<b>71 217,00</b>	<b>95,0</b>
21.	90095	Budowa budynku gospodarczo-magazynowego na potrzeby punktu selektywnego zbierania odpadów komunalnych	75 000,00	71 217,00	95,0
<b>Domy i ośrodki kultury, świetlice i kluby</b>			<b>23 615,00</b>	<b>23 615,00</b>	<b>100,0</b>
22.	92109	Przebudowa, termoizolacja obiektów komunalnych - świetlica wiejskich na terenie Gminy Rzeczyca. Świetlica wiejska w Jeziorcu	23 615,00	23 615,00	100,0
<b>RAZEM</b>			<b>16 565 428,13</b>	<b>7 630 838,19</b>	<b>46,1</b>

Na stopień realizacji zadań inwestycyjnych znaczny wpływ miał brak realizacji planu przedsięwzięcia „Stworzenie Nowoczesnej Przestrzeni Publicznej na bazie istniejącej architektury przemysłowej w otoczeniu zabytkowego Parku Podworskiego w Gminie Rzeszyca”. Stosownie do zawartej umowy (wraz z aneksami) o dofinansowanie przedmiotowego przedsięwzięcia ze środków RPO WŁ na lata 2014-2020 terminem jego finansowego zakończenia był 31 grudnia 2020 roku. Z uwagi na odstąpienie przez Gminę Rzeszyca od umowy z Generalnym Wykonawcą i związaną z tym konieczność wyboru nowego wykonawcy, gmina wystąpiła do Zarządu Województwa Łódzkiego z wnioskiem o wydłużenie terminu realizacji zadania do dnia 29 września 2023 roku. Ze względu na to, że we wniosku o dofinansowanie gmina zobowiązała się do zrealizowania projektu w ciągu 3 lat od podpisania umowy o dofinansowanie, tj. do dnia 31 grudnia 2020 roku, za co otrzymała dodatkowe punkty, konieczna była analiza prawnej możliwości wydłużenia terminu realizacji umowy. W tym celu Zarząd Województwa Łódzkiego wystąpił o przygotowanie opinii prawnej, rozstrzygającej zaistniałą sytuację. Ze względu na to, iż Zarząd WŁ do dnia 31 grudnia 2020 r. nie posiadał wiążącej opinii prawnej w przedmiotowej sprawie nie udzielił do końca roku budżetowego 2020 odpowiedzi na złożony wniosek o wydłużenie terminu. Ostatecznie w styczniu 2021 roku gmina otrzymała zgodę na wydłużenie terminu do dnia 31 stycznia 2023 roku. Z uwagi na przedstawione okoliczności w roku 2020 nie było możliwości ogłoszenia przetargu na realizację przedsięwzięcia i w związku z tym nie poniesiono żadnych wydatków.



W wydatkach majątkowych największy udział stanowią wydatki na turystykę – 27,2% oraz poprawę bezpieczeństwa komunikacyjnego na terenie gminy – 26,9%.

Wydatki majątkowe w kwocie **7.630.838,19** to realizacja zadań rocznych w kwocie 1.143.582,49 oraz przedsięwzięć wieloletnich w kwocie 6.487.255,70.

Zadania roczne sfinansowane zostały następującymi środkami:

- kwota 900.000,00 - dotacja otrzymana z państwowego funduszu celowego na finansowanie lub dofinansowanie kosztów realizacji inwestycji i zakupów inwestycyjnych jednostek sektora finansów publicznych w ramach Funduszu Pomocy Pokrzywdzonym oraz Pomocy Postpenitencjarnej – Funduszu Sprawiedliwości;
- kwota 134.652,62 - środki z Rządowego Funduszu Inwestycji Lokalnych jako wsparcie w ramach Funduszu Przeciwdziałania COVID-19;
- kwota 108.929,87 – środki własne budżetu gminy.

Stopień zaawansowania realizowanych programów wieloletnich przedstawia poniższa tabela.

Lp.	Klasyfikacja	Nazwa przedsięwzięcia i okres realizacji (w latach)	Planowane łączne nakłady finansowe	Poniesione nakłady			Pozostałe nakłady do realizacji	% zaawansowania
				do końca 2019 roku	w okresie 01.01.2020 - 31.12.2020	łącznie do 31.12. 2020 r.		
1	2	3	4	5			6	7
1.	70005	Wykonanie rozgraniczenia nieruchomości stanowiących własność osób fizycznych położonych w miejscowości Sadykierz i miejscowości Grotowice na terenie Gminy Rzeczyca <b>2020-2021</b>	12 000,00	0,00	0,00	0,00	12 000,00	0,0
2.	71004	Zmiana studium uwarunkowań i kierunków zagospodarowania przestrzennego Gminy Rzeczyca <b>2020-2021</b>	80 000,00	0,00	30 000,00	30 000,00	50 000,00	37,5
3.		Aktualizacja obszaru i granic Aglomeracji Rzeczyca <b>2019-2020</b>	7 380,00	0,00	7 380,00	7 380,00	0,00	100,0
4.	90095	Projekt założeń do planu zaopatrzenia w ciepło, energię elektryczną i paliwa gazowe dla Gminy Rzeczyca <b>2019-2020</b>	7 380,00	0,00	7 380,00	7 380,00	0,00	100,0
<b>OGÓLEM</b>			<b>106 760,00</b>	<b>0,00</b>	<b>44 760,00</b>	<b>44 760,00</b>	<b>62 000,00</b>	<b>41,9</b>

Wydatki majątkowe ogólny plan **16.565.428,13** został zrealizowany na poziomie 7.630.838,19 tj. 46,1%.

Realizację poszczególnych zadań inwestycyjnych obrazuje poniższa tabela:

Klasyfikacja	Nazwa zadania	Plan	Realizacja	Wskaźnik
<b>Roczne zadania inwestycyjne</b>		<b>1 163 931,50</b>	<b>1 143 582,49</b>	<b>98,3</b>
<b>Poprawa bezpieczeństwa komunikacyjnego na terenie gminy</b>		<b>46 500,00</b>	<b>46 500,00</b>	<b>100,0</b>
1.	60014 Udzielenie pomocy finansowej Powiatowi Tomaszowskiemu na realizację zadania inwestycyjnego pn. "Przebudowa chodnika w ciągu drogi powiatowej nr 4309E w m. Rzeczyca ul. Mościckiego"	46 500,00	46 500,00	100,0
<b>Administracja publiczna</b>		<b>62 431,50</b>	<b>62 429,87</b>	<b>100,0</b>



2.	75023	Zakup wraz z dostawą serwera dla Urzędu Gminy Rzeczyca	40 000,00	39 998,37	100,0
3.	75095	Zwroty dotacji oraz płatności wykorzystanych niezgodnie z przeznaczeniem lub wykorzystanych z naruszeniem procedur, o których mowa w art. 184 ustawy, pobranych nienależnie lub w nadmiernej wysokości, dotyczące wydatków majątkowych Paragraf obejmuje zwroty dotacji oraz zwroty płatności, o których mowa w art. 186 pkt 2 ustawy.	22 431,50	22 431,50	100,0
<b>Bezpieczeństwo publiczne i ochrona przeciwpożarowa</b>			<b>1 000 000,00</b>	<b>1 000 000,00</b>	<b>100,0</b>
4.	75412	Zakup ciężkiego wozu strażackiego na potrzeby Ochotniczej Straży Pożarnej w Rzeczyca	1 000 000,00	1 000 000,00	100,0
<b>Oświata i wychowanie</b>			<b>35 000,00</b>	<b>34 652,62</b>	<b>99,0</b>
5.	80195	Budowa wewnętrznej linii zasilającej wraz z przebudową rozdzielni elektrycznej w budynku Szkoły Podstawowej im. Narczy Żmichowskiej w Rzeczyca, Filia w Sadykierzu	35 000,00	34 652,62	99,0
<b>Rezerwa</b>			<b>20 000,00</b>	<b>0,00</b>	<b>0,0</b>
6.	75818	Rezerwa celowa na inwestycje i zakupy inwestycyjne	20 000,00	0,00	0,0
<b>Przedsięwzięcia z WPF, w tym</b>			<b>15 401 496,63</b>	<b>6 487 255,70</b>	<b>42,1</b>
<b>Programy finansowane z udziałem środków, o których mowa w art. 5 ust. 1 pkt 2 i 3 ustawy o finansach publicznych</b>			<b>13 210 510,91</b>	<b>4 308 541,92</b>	<b>32,6</b>
<b>Turystyka</b>			<b>2 078 213,10</b>	<b>2 072 194,50</b>	<b>99,7</b>
7.	63095	Podnoszenie jakości zasobów turystycznych Doliny Rzeki Pilicy poprzez rozwój infrastruktury rekreacyjno-wypoczynkowej w powiecie tomaszowskim	2 078 213,10	2 072 194,50	99,7
<b>Administracja publiczna</b>			<b>8 626 751,70</b>	<b>0,00</b>	<b>0,0</b>
8.	75095	Stworzenie Nowoczesnej Przestrzeni Publicznej na bazie istniejącej architektury przemysłowej w otoczeniu zabytkowego Parku Podworskiego w Gminie Rzeczyca	8 626 751,70	0,00	0,0
<b>Pozostała działalność - Gospodarka komunalna i ochrona środowiska</b>			<b>1 201 215,40</b>	<b>975 291,84</b>	<b>81,2</b>
9.	90001	Budowa sieci kanalizacji sanitarnej dla sołectw Bobrowiec, Rzeczyca Nowa, Rzeczyca w Gminie Rzeczyca oraz modernizacja stacji uzdatniania wody na terenie gminy Rzeczyca	1 201 215,40	975 291,84	81,2
<b>Domy i ośrodki kultury, świetlice i kluby</b>			<b>1 304 330,71</b>	<b>1 261 055,58</b>	<b>96,7</b>
10.	92109	Rozbudowa i termomodernizacja straźnicy Ochotniczej Straży Pożarnej w Sadykierzu z adaptacją pomieszczeń na świetlicę wiejską i zagospodarowaniem terenu przyległego	1 304 330,71	1 261 055,58	96,7
<b>Przedsięwzięcia pozostałe</b>			<b>2 190 985,72</b>	<b>2 178 713,78</b>	<b>99,4</b>
<b>Infrastruktura wodociągowa i sanitacyjna wsi</b>			<b>39 500,00</b>	<b>34 963,18</b>	<b>88,5</b>
11.	01010	Rozbudowa sieci wodociągowej w Gminie Rzeczyca	32 000,00	27 463,18	85,8
12.		Modernizacja stacji uzdatniania wody na terenie Gminy Rzeczyca	7 500,00	7 500,00	100,0
<b>Drogi publiczne gminne</b>			<b>2 004 870,72</b>	<b>2 004 325,62</b>	<b>100,0</b>
13.	60016	Przebudowa drogi w miejscowości Kanice	24 000,00	23 985,00	99,9
14.		Przebudowa drogi gminnej w Rzeczyca ul. Nowa	1 651 670,72	1 651 670,72	100,0
15.		Przebudowa wiaduktu drogowego w ciągu drogi gminnej nr 116111E w m. Jeziorzec	32 000,00	31 661,00	98,9
16.		Przebudowa drogi gminnej nr 116358E w Kawęczynie	291 000,00	290 808,90	99,9
17.		Przebudowa drogi w miejscowości Roszkowa Wola	6 200,00	6 200,00	100,0
<b>Gospodarka gruntami i nieruchomościami</b>			<b>23 000,00</b>	<b>22 092,98</b>	<b>96,1</b>
18.	70005	Rozbudowa i modernizacja oraz wyposażenie budynku Gminnego Ośrodka Zdrowia w Rzeczyca	23 000,00	22 092,98	96,1
<b>Pozostała działalność - Gospodarka komunalna i ochrona środowiska</b>			<b>10 000,00</b>	<b>7 500,00</b>	<b>75,0</b>

19.	90001	Budowa sieci kanalizacji sanitarnej dla sołectw Bobrowiec, Rzeczyca Nowa, Rzeczyca w Gminie Rzeczyca	10 000,00	7 500,00	75,0
<b>Oświetlenie ulic, placów i dróg</b>			<b>15 000,00</b>	<b>15 000,00</b>	<b>100,0</b>
20.	90015	Budowa i modernizacja systemu oświetlenia ulicznego na terenie Gminy Rzeczyca z zastosowaniem technologii energooszczędnych	15 000,00	15 000,00	100,0
<b>Pozostała działalność - Gospodarka komunalna i ochrona środowiska</b>			<b>75 000,00</b>	<b>71 217,00</b>	<b>95,0</b>
21.	90095	Budowa budynku gospodarczo-magazynowego na potrzeby punktu selektywnego zbierania odpadów komunalnych	75 000,00	71 217,00	95,0
<b>Domy i ośrodki kultury, świetlice i kluby</b>			<b>23 615,00</b>	<b>23 615,00</b>	<b>100,0</b>
22.	92109	Przebudowa, termoizolacja obiektów komunalnych - świetlice wiejskich na terenie Gminy Rzeczyca. Świetlica wiejska w Jeziorcu	23 615,00	23 615,00	100,0
<b>RAZEM</b>			<b>16 565 428,13</b>	<b>7 630 838,19</b>	<b>46,1</b>

W wydatkach majątkowych największy udział stanowią wydatki na turystykę – 27,2% oraz poprawę bezpieczeństwa komunikacyjnego na terenie gminy – 26,9%.

Wydatki majątkowe w kwocie **7.630.838,19** to realizacja zadań rocznych w kwocie 1.143.582,49 oraz przedsięwzięć wieloletnich w kwocie 6.487.255,70.

Zadania roczne sfinansowane zostały następującymi środkami:

- kwota 900.000,00 - dotacja otrzymana z państwowego funduszu celowego na finansowanie lub dofinansowanie kosztów realizacji inwestycji i zakupów inwestycyjnych jednostek sektora finansów publicznych w ramach Funduszu Pomocy Pokrzywdzonym oraz Pomocy Postpenitencjarnej – Funduszu Sprawiedliwości;
- kwota 134.652,62 - środki z Rządowego Funduszu Inwestycji Lokalnych jako wsparcie w ramach Funduszu Przeciwdziałania COVID-19;
- kwota 108.929,87 – środki własne budżetu gminy.

Stopień zaawansowania realizowanych programów wieloletnich przedstawia poniższa tabela:

Lp.	Klasyfikacja	Nazwa przedsięwzięcia i okres realizacji (w latach)	Planowane łączne nakłady finansowe	Poniesione nakłady			Pozostałe nakłady do realizacji	% zaawansowania
				do końca 2019 roku	w okresie 01.01.2020 - 31.12.2020	łącznie do 31 grudnia 2020 r.		
1	2	3	4	5	6	7	8	9
1.	01010	Rozbudowa sieci wodociągowej w Gminie Rzeczyca <b>2018-2020</b>	95 692,07	63 692,07	27 463,18	91 155,25	4 536,82	95,3
2.		Modernizacja stacji uzdatniania wody na terenie Gminy Rzeczyca <b>2018-2023</b>	184 156,09	66 656,09	7 500,00	74 156,09	110 000,00	40,3
3.	60016	Budowa ciągu pieszo-jezdnego przy drodze gminnej w Rzeczycu ul. Zacisze -Łąkowa wraz z zagospodarowaniem terenów przyległych <b>2012-2021</b>	225 063,80	210 063,80	0,00	210 063,80	15 000,00	93,3

4.		Przebudowa wiaduktu drogowego w ciągu drogi gminnej nr 116111E w m. Jeziorzec <b>2020-2024</b>	1 812 000,00	0,00	31 661,00	31 661,00	1 780 339,00	1,7
5.		Przebudowa drogi w miejscowości Roszkowa Wola <b>2020-2021</b>	56 200,00	0,00	6 200,00	6 200,00	50 000,00	11,0
6.		Stworzenie ciągu komunikacyjnego z infrastrukturą towarzyszącą, łączącego drogę powiatową nr 4310E w miejscowości Roszkowa Wola z drogą wojewódzką nr 726 w miejscowości Wiechnowice <b>2014-2023</b>	1 867 336,43	1 367 336,43	0,00	1 367 336,43	500 000,00	73,2
7.		Przebudowa dróg gminnych nr 116354E i nr 116369E Brzozów - Sadykierz Ameryka - Rzeczycza ul. Wiśniowa <b>2015-2023</b>	113 482,63	63 482,63	0,00	63 482,63	50 000,00	55,9
8.		Przebudowa drogi gminnej nr 116358E Kawęczyn - Grotowice <b>2015-2021</b>	27 131,75	15 131,75	0,00	15 131,75	12 000,00	55,8
9.		Przebudowa drogi gminnej relacji Wiechnowice – Sierzchowy (gm. Cielądz) <b>2015-2021</b>	88 564,14	76 564,14	0,00	76 564,14	12 000,00	86,5
10.		Budowa drogi gminnej w Rzeczycy <b>2017-2021</b>	24 717,00	9 717,00	0,00	9 717,00	15 000,00	39,3
11.		Przebudowa drogi gminnej w Rzeczycy ul. Nowa <b>2019-2020</b>	1 659 050,72	7 380,00	1 651 670,72	1 659 050,72	0,00	100,0
12.		Przebudowa drogi w miejscowości Kanice <b>2019-2022</b>	274 000,00	0,00	23 985,00	23 985,00	250 015,00	8,8
13.		Rozbudowa drogi gminnej nr 116353E o długości 1550m na odcinku od m. Pugraszyn do m. Jeziorzec (wraz z przebudową skrzyżowania) od km 0+000,00 do km 1+550,00 <b>2020-2022</b>	2 687 042,00	0,00	0,00	0,00	2 687 042,00	0,0
14.		Przebudowa drogi gminnej Nr 116354E Sadykierz Ameryka-Brzozów <b>2021-2022</b>	625 483,00	0,00	0,00	0,00	625 483,00	0,0
15.		Przebudowa drogi gminnej nr 116358E w Kawęczynie <b>2019-2020</b>	300 840,00	9 840,00	290 808,90	300 648,90	191,10	99,9
16.	63095	Podnoszenie jakości zasobów turystycznych Doliny Rzeki Pilicy poprzez rozwój infrastruktury rekreacyjno-wypoczynkowej w powiecie tomaszowskim <b>2017-2021</b>	2 372 157,00	274 522,00	2 072 194,50	2 346 716,50	25 440,50	98,9
17.	70005	Rozbudowa i modernizacja oraz wyposażenie budynku Gminnego Ośrodka Zdrowia w Rzeczycy <b>2006-2020</b>	695 673,15	672 673,15	22 092,98	694 766,13	907,02	99,9
18.		Zmiana sposobu użytkowania budynku komunalnego w Bobrowcu <b>2019-2021</b>	49 761,00	37 761,00	0,00	37 761,00	12 000,00	75,9
19.	75095	Stworzenie Nowoczesnej Przestrzeni Publicznej na bazie istniejącej architektury przemysłowej w otoczeniu zabytkowego Parku Podworskiego w Gminie	8 742 059,60	115 307,90	0,00	115 307,90	8 626 751,70	1,3

		Rzeczycza <b>2015-2020</b>						
20.	75412	Rozbudowa strażnicy Ochotniczej Straży Pożarnej w Rzeczycy z zagospodarowaniem terenu przyległego <b>2018-2022</b>	135 793,00	35 793,00	0,00	35 793,00	100 000,00	26,4
21.	80113	Zakup autobusu elektrycznego wraz ze stacją ładowania dla Gminy Rzeczycza <b>2020-2022</b>	326 319,00	0,00	0,00	0,00	326 319,00	0,0
22.	80195	Poprawa jakości kształcenia ogólnego w Szkole Podstawowej im. Narczyży Żmichowskiej w Rzeczycy <b>2019-2021</b>	319 920,00	19 920,00	0,00	19 920,00	300 000,00	6,2
23.		Poprawa jakości kształcenia ogólnego w Szkole Podstawowej im. Narczyży Żmichowskiej w Rzeczycy - filia w Sadykierzu <b>2019-2022</b>	359 920,00	19 920,00	0,00	19 920,00	340 000,00	5,5
24.		Budowa sieci kanalizacji sanitarnej dla sołectw Bobrowiec, Rzeczycza Nowa, Rzeczycza w Gminie Rzeczycza <b>2008-2023</b>	524 538,86	324 538,86	7 500,00	332 038,86	192 500,00	63,3
25.	90001	Budowa sieci kanalizacji sanitarnej dla sołectw Bobrowiec, Rzeczycza Nowa, Rzeczycza w Gminie Rzeczycza oraz modernizacja stacji uzdatniania wody na terenie gminy Rzeczycza <b>2019-2022</b>	12 657 325,51	146 234,46	975 291,84	1 121 526,30	11 535 799,21	8,9
26.		Budowa sieci kanalizacji sanitarnej dla sołectw Bobrowiec, Rzeczycza Nowa, Rzeczycza w Gminie Rzeczycza - etap X i XII <b>2020-2022</b>	557 907,68	0,00	0,00	0,00	557 907,68	0,0
27.	90004	Rewaloryzacja parku podworskiego w Grotowicach <b>2014-2022</b>	10 054,00	54,00	0,00	54,00	10 000,00	0,5
28.		Rewaloryzacja zabytkowego parku podworskiego w Rzeczycy <b>2016-2023</b>	197 324,24	147 324,24	0,00	147 324,24	50 000,00	74,7
29.	90006	Budowa obiektu małej retencji – zbiornika wodnego w Bartoszówce gm. Rzeczycza <b>2015-2022</b>	30 000,00	0,00	0,00	0,00	30 000,00	0,0
30.		Budowa obiektu małej retencji – zbiornika wodnego w Rzeczycy <b>2018-2022</b>	277 559,55	227 559,55	0,00	227 559,55	50 000,00	82,0
31.	90015	Budowa i modernizacja systemu oświetlenia ulicznego na terenie Gminy Rzeczycza z zastosowaniem technologii energooszczędnych <b>2015-2022</b>	72 999,99	27 999,99	15 000,00	42 999,99	30 000,00	58,9
32.	90095	Budowa budynku gospodarczo - magazynowego dla potrzeb usług obsługi zieleni gminnej, zadrzewień oraz dróg gminnych wraz z niezbędną infrastrukturą techniczną <b>2015-2022</b>	124 312,00	29 312,00	71 217,00	100 529,00	23 783,00	80,9
33.		Odnawialne źródła energii w Gminie Rzeczycza <b>2018-2021</b>	1 629 948,59	30 600,00	0,00	30 600,00	1 599 348,59	1,9

34.		Budowa świetlicy środowiskowej w Brzegu wraz z urządzeniem terenu przyległego <b>2015-2021</b>	12 000,00	0,00	0,00	0,00	12 000,00	0,0
35.		Świetlica wiejska w Jeziorcu <b>2010-2020</b>	65 743,00	42 128,00	23 615,00	65 743,00	0,00	100,0
36.	92109	Rozbudowa i termomodernizacja strażnicy Ochotniczej Straży Pożarnej w Sadykierzu z adaptacją pomieszczeń na świetlicę wiejską i zagospodarowaniem terenu przyległego <b>2015-2020</b>	1 790 172,20	485 841,49	1 261 055,58	1 746 897,07	43 275,13	97,6
37.		Rozbudowa i przebudowa budynku świetlicy wiejskiej w Glinie <b>2017-2022</b>	43 224,36	13 224,36	0,00	13 224,36	30 000,00	30,6
<b>Razem</b>			<b>41 035 472,36</b>	<b>4 540 577,91</b>	<b>6 487 255,70</b>	<b>11 027 833,61</b>	<b>30 007 638,75</b>	<b>26,9</b>

Przedsięwzięcia wieloletnie w zakresie zaplanowanym do realizacji w 2020 roku zostały sfinansowane otrzymanymi w trakcie roku środkami:

- Europejskiego Funduszu Rozwoju Regionalnego w ramach Regionalnego Programu Operacyjnego Województwa Łódzkiego na lata 2014-2020 w kwocie 1.701.001,73, w tym:

- kwota 783.942,35 w ramach Poddziałania VI.2.1 „Rozwój gospodarki turystycznej” jako pomoc przy realizacji operacji "Podnoszenie jakości zasobów turystycznych Doliny Rzeki Pilicy poprzez rozwój infrastruktury rekreacyjno-wypoczynkowej w powiecie tomaszowskim”; realizacja w ramach umowy o partnerstwie Lider Projektu - Gmina Tomaszów Mazowiecki, Partnerzy: Gmina Miasto Tomaszów Mazowiecki, Gmina Inowódz, Gmina Rzeczyca i Powiat Tomaszowski;

- kwota 662.902,27 w ramach Poddziałania V.3.2 „Gospodarka wodno-kanalizacyjna” jako pomoc przy realizacji operacji "Budowa sieci kanalizacji sanitarnej dla sołectw Bobrowiec, Rzeczyca Nowa, Rzeczyca w Gminie Rzeczyca oraz modernizacja stacji uzdatniania wody na terenie gminy Rzeczyca”;

- kwota 254.157,11 w ramach Poddziałania VI.3.2 „Rewitalizacja i rozwój potencjału społeczno-gospodarczego” jako pomoc przy realizacji operacji "Rozbudowa i termomodernizacja strażnicy Ochotniczej Straży Pożarnej w Sadykierzu z adaptacją pomieszczeń na świetlicę wiejską i zagospodarowaniem terenu przyległego”;

- dotacji z Wojewódzkiego Funduszu Ochrony Środowiska i Gospodarki Wodnej w Łodzi w kwocie 59.603,00 na dofinansowanie zadania Budowa sieci kanalizacji sanitarnej dla sołectw Bobrowiec, Rzeczyca Nowa, Rzeczyca w Gminie Rzeczyca oraz modernizacja stacji uzdatniania wody na terenie gminy Rzeczyca.

- dotacji w kwocie 10.000,00 z budżetu Województwa Łódzkiego jako pomoc finansowa na dofinansowanie zadań własnych gminy w zakresie realizacji małych projektów lokalnych realizowanych na terenach wiejskich - dofinansowanie realizowanego w miejscowości Jeziorzec projektu lokalnego Modernizacja wnętrza świetlicy wiejskiej w Jeziorcu w ramach przedsięwzięcia inwestycyjnego „Przebudowa, termoizolacja obiektów komunalnych - świetlic wiejskich na terenie Gminy Rzeczyca. Świetlica wiejska w Jeziorcu”;

- dotacji celowej w kwocie 104.740,00 otrzymanej z samorządu województwa na podstawie porozumień (umów) między jst - środki pochodzące z tytułu wyłączenia z produkcji gruntów rolnych z przeznaczeniem na realizację zadania „Przebudowa drogi gminnej nr 116358E w Kawęczynie”;

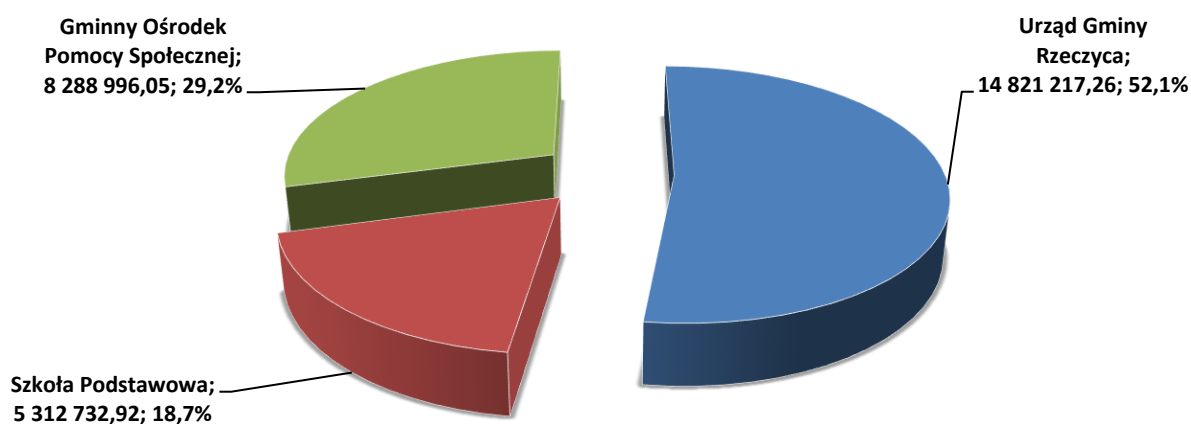
- z Rządowego Funduszu Inwestycji Lokalnych jako wsparcie w ramach Funduszu Przeciwdziałania COVID-19 w kwocie 1.289.802,38;

- pożyczki w kwocie 139.074,00 z Wojewódzkiego Funduszu Ochrony Środowiska i Gospodarki Wodnej w Łodzi na dofinansowanie zadania „Budowa sieci kanalizacji sanitarnej dla sołectw Bobrowiec, Rzeczyca Nowa, Rzeczyca w Gminie Rzeczyca oraz modernizacja stacji uzdatniania wody na terenie gminy Rzeczyca”;
- przychodów z niewykorzystanych w 2019 roku środków pieniężnych na rachunku bieżącym budżetu, wynikających z rozliczenia dochodów i wydatków nimi finansowanych związanych ze szczególnymi zasadami wykonywania budżetu określonymi w odrębnych ustawach oraz wynikających z rozliczenia środków określonych w art. 5 ust. 1 pkt 2 i dotacji na realizację programu, projektu lub zadania finansowanego z udziałem tych środków w kwocie 1.124.584,00, z czego:
  - kwota 1.073.584,00 na realizację przedsięwzięcia „Przebudowa drogi gminnej w Rzeczycy ul. Nowa”;
  - kwota 51.000,00 na realizację operacji "Podnoszenie jakości zasobów turystycznych Doliny Rzeki Pilicy poprzez rozwój infrastruktury rekreacyjno-wypoczynkowej w powiecie tomaszowskim”
- własnymi budżetu gminy - kwota 2.058.450,59.

**Wydatki na obsługę długu publicznego** plan 150.000,00 wykonanie 138.786,04 tj. 92,5%, w tym: od zaciągniętych kredytów kwota 125.688,76, od zaciągniętych pożyczek z Wojewódzkiego Funduszu Ochrony Środowiska i Gospodarki Wodnej w Łodzi kwota 13.097,28.

### 3. Realizacja planu wydatków ogółem przez poszczególne jednostki.

Wydatki ogółem w kwocie 28.422.946,23 zostały zrealizowane przez Urząd Gminy Rzeczyca, Szkołę Podstawową i Gminny Ośrodek Pomocy Społecznej.



## Urząd Gminy Rzeczyca

Ogólny plan wydatków 24.753.017,50 został wykonany w kwocie 14.821.217,26 tj. 59,9% i stanowi 52,1% ogólnych wydatków budżetu.

Wykonane wydatki bieżące w kwocie 7.190.379,07 stanowią 34,6% ogólnej kwoty wydatków bieżących budżetu. Wydatki majątkowe w wysokości 7.630.838,19 stanowią 100,0% ogólnej kwoty wydatków majątkowych budżetu.

Struktura zrealizowanych wydatków kształtuje się następująco: wydatki bieżące 48,5%, wydatki majątkowe 51,5%.

W wydatkach bieżących:

- 37,7% przypada na wynagrodzenia i uposażenia oraz składki od nich naliczane
- 47,7% na wydatki związane z realizacją ich statutowych zadań
- 6,1% na dotacje na zadania bieżące
- 5,0% na świadczenia na rzecz osób fizycznych
- 1,6% na wydatki na programy finansowane z udziałem środków, o których mowa w art. 5 ust. 1 pkt 2 i 3 ustawy o finansach publicznych
- 1,9% na obsługę długu

Wydatki bieżące w poszczególnych działach klasyfikacji budżetowej przedstawiają się następująco:

### **Dział 010 - Rolnictwo i leśnictwo**

Plan 574.804,05 wykonanie 574.213,34 tj. 99,9%

Izby rolnicze 7.409,29

Klasyfikacja wydatków:

- rozdział: 01030

wpłata na rzecz izby rolniczej w wysokości 2% uzyskanych wpływów z podatku rolnego

Pozostała działalność 566.804,05

Klasyfikacja wydatków:

- rozdział: 01095

wpłata w ramach otrzymanej dotacji celowej z budżetu państwa na zadania zlecone związane ze zwrotem podatku akcyzowego zawartego w cenie oleju napędowego wykorzystywanego do produkcji rolnej

### **Dział 400 - Wytwarzanie i zaopatrywanie w energię elektryczną, gaz i wodę**

Plan 456.000,00 wykonanie 428.087,91 tj. 93,9%

Dostarczanie wody 428.087,91

Klasyfikacja wydatków:

- rozdział: 40002

wydatki na realizację zadania dostarczania wody z sieci wodociągowej

### **Dział 600 - Transport i łączność**

Plan 484.998,00 wykonanie 344.117,85 tj. 71,0%

Drogi publiczne wojewódzkie 184,35

Klasyfikacja wydatków:

- rozdział: 60013

wydatki na zajęcie pasa drogowego

Drogi publiczne powiatowe 28.435,08

Klasyfikacja wydatków:

- rozdział: 60014

- wydatki na zajęcie pasa drogowego

Drogi publiczne gminne 315.498,42

Klasyfikacja wydatków:

- rozdział: 60016

wydatki na bieżące utrzymanie dróg gminnych

### **Dział 700 - Gospodarka mieszkaniowa**

Plan 118.000,00 wykonanie 66.155,16 tj. 56,1%

Gospodarka gruntami i nieruchomościami 66.155,16

Klasyfikacja wydatków:

- rozdział: 70005

wydatki związane z kosztem utrzymania niezagospodarowanych obiektów komunalnych oraz ze sprzedażą składników mienia komunalnego: szacowanie nieruchomości, podział nieruchomości, ogłoszenia w prasie

### **Dział 710 - Działalność usługowa**

Plan 56.000,00 wykonanie 49.635,10 tj. 88,6%

Plany zagospodarowania przestrzennego 49.548,10

Klasyfikacja wydatków:

- rozdział: 71004

kwota 30.000,00 za opracowanie Zmiany studium uwarunkowań i kierunków zagospodarowania przestrzennego Gminy Rzeczyca

kwota 19.548,10 zlecenia sporządzenia miejscowych planów zagospodarowania przestrzennego, projektów decyzji o warunkach zabudowy, decyzji lokalizacyjnych

Zadania z zakresu geodezji i kartografii 87,00

Klasyfikacja wydatków:

- rozdział: 71012

wydatki za wypis z rejestru

### **Dział 750 - Administracja publiczna**

Plan 2.945.316,99 wykonanie 2.752.701,92 tj. 93,5%

Urzędy Wojewódzkie 44.415,00

Klasyfikacja wydatków:

- rozdział: 75011

wydatki do wysokości dotacji celowej z budżetu państwa na zadania zlecone

Rady gmin 125.460,09

Klasyfikacja wydatków:

- rozdział: 75022

wydatki związane z funkcjonowaniem Rady Gminy

Urzędy gmin 2.484.111,19

Klasyfikacja wydatków:



- rozdział: 75023

wydatki związane z funkcjonowaniem Urzędu Gminy, w tym odsetki w kwocie 2,00 przekazane do Urzędu Skarbowego w oparciu o deklarację roczną PIT-4R za 2019 rok

Spisz powszechny i inne 31.826,00

Klasyfikacja wydatków:

- rozdział: 75056

wydatki do wysokości dotacji celowej na zadania zlecone - sfinansowanie Powszechnego Spisu Rolnego – kwota 31.556,00 oraz Narodowego Spisu Powszechny Ludności i Mieszkań 2021 – kwota 270,00

Promocja jednostek samorządu terytorialnego 20.913,56

Klasyfikacja wydatków:

- rozdział: 75075

wydatki na działania promocyjne gminy

Pozostała działalność 45.976,08

Klasyfikacja wydatków:

- rozdział: 75095

- kwota 1.769,61 składka członkowska na Związek Gmin Wiejskich RP

- kwota 15.000,00 składka członkowska na Stowarzyszenie "Dolina Pilicy" działające jako Lokalna Grupa Działania

- kwota 3.504,00 odsetki od zwróconego dofinansowania w oparciu o pismo z Urzędu Marszałkowskiego Województwa Łódzkiego w sprawie zwrotu dofinansowania w ramach RPO WŁ na lata 2014-2020 dotyczącego projektu pn. „Stworzenie Nowoczesnej Przestrzeni Publicznej na bazie istniejącej architektury przemysłowej w otoczeniu zabytkowego parku podworskiego w Gminie Rzeczyca” w wysokości 22.431,50zł wraz z odsetkami liczonymi jak dla zaległości podatkowych; zwrot wynika z uznania wydatków związanych z przygotowaniem i aktualizacją programu funkcjonalno-użytkowego za wydatki niekwalifikowane w związku z rezygnacją z realizacji projektu w formule „zaprojektuj i wybuduj”

- kwota 25.702,47 pozostałe wydatki, w tym związane z poborem podatków lokalnych

**Dział 751 - Urzędy naczelnych organów władzy państwowej, kontroli i ochrony prawa oraz sądownictwa**

Plan 46.500,00 wykonanie 44.325,00 tj. 95,3%

Urzędy naczelnych organów władzy państwowej, kontroli i ochrony prawa 1.000,00

Klasyfikacja wydatków:

- rozdział: 75101

wydatki do wysokości dotacji celowej z Delegatury Krajowego Biura Wyborczego na zadania zlecone na prowadzenie i aktualizację stałego rejestru wyborców

Wybory Prezydenta Rzeczypospolitej Polskiej 39.226,00

Klasyfikacja wydatków:

- rozdział: 75107

wydatki do wysokości dotacji celowej z Delegatury Krajowego Biura Wyborczego na zadania zlecone związane z przygotowaniem i przeprowadzeniem wyborów Prezydenta Rzeczypospolitej Polskiej

Wybory do rad gmin, rad powiatów i sejmików województw, wybory wójtów, burmistrzów i prezydentów miast oraz referenda gminne, powiatowe i wojewódzkie 4.099,00

Klasyfikacja wydatków:

- rozdział: 75109

wydatki do wysokości dotacji celowej z Delegatury Krajowego Biura Wyborczego na zadania zlecone związane przeprowadzeniem wyborów uzupełniający do rady gminy

**Dział 754 - Bezpieczeństwo publiczne i ochrona przeciwpożarowa**

Plan 140.601,12 wykonanie 118.312,38 tj. 84,2%

Ochotnicze straże pożarne 86.271,66

Klasyfikacja wydatków:

- rozdział: 75412

- wydatki na utrzymanie w gotowości bojowej jednostek ochotniczej straży pożarnej prowadzących działalność mającą na celu zapobieganie pożarom oraz współdziałanie w tym zakresie z Państwową Strażą Pożarną, organami samorządowymi i innymi podmiotami, a także udział w akcjach ratowniczych przeprowadzanych w czasie pożarów, zagrożeń ekologicznych związanych z ochrona środowiska oraz innych klęsk i zdarzeń

Zarządzanie kryzysowe 32.040,72

Klasyfikacja wydatków:

- rozdział: 75421

- wydatki na działania związane z epidemią i pandemią wirusa COVID-19

**Dział 757 - Obsługa długu publicznego**

Plan 150.000,00 wykonanie 138.786,04 tj. 92,5%

Obsługa papierów wartościowych, kredytów i pożyczek jednostek samorządu terytorialnego 138.786,04

Klasyfikacja wydatków:

- rozdział: 75702

odsetki od zaciągniętych kredytów i pożyczek

**Dział 758 - Różne rozliczenia**

Plan 75.999,02 wykonanie 3.425,00 tj. 4,5%

Różne rozliczenia finansowe 3.425,00

Klasyfikacja wydatków:

- rozdział: 75814

wydatki na obsługę bankową budżetu

**Dział 801 - Oświata i wychowanie**

Plan 539.511,24 wykonanie 432.992,20 tj. 80,3%

Przedszkola 135.386,60

Klasyfikacja wydatków:

- rozdział: 80104

zwrot kosztów uczęszczania do placówek spoza terenu gminy dzieci będących mieszkańcami Gminy Rzeczyca

Dowożenie uczniów do szkół 127.626,02

Klasyfikacja wydatków:

- rozdział: 80113

wydatki na zapewnienie bezpłatnego transportu i opieki w czasie przewozu uczniów oraz na zwrot kosztów dla rodziców dzieci niepełnosprawnych, którzy sami dowożą dzieci

Pozostała działalność 169.979,58

Klasyfikacja wydatków:

- rozdział: 80195

- kwota 5.000,00 - środki funduszu zdrowotnego z przeznaczeniem na pomoc zdrowotną dla nauczycieli zatrudnionych w szkołach prowadzonych przez gminę

- kwota 49.979,82 – realizacja zadania Utworzenie punktu dydaktycznego pn. „Segregujemy – drugi raz żyjemy” przy Szkole Podstawowej w Rzeczycu, Filia w Luboczy; dofinansowanie w kwocie 44.979,82 z dotacji z Wojewódzkiego Funduszu Ochrony Środowiska i Gospodarki Wodnej w Łodzi

- kwota 114.999,76 – realizacja projektów grantowych w oparciu o środki Europejskiego Funduszu Rozwoju Regionalnego w ramach Programu Operacyjnego Polska Cyfrowa na lata 2014-2020 na sfinansowanie zakupu laptopów, tabletów oraz dostępu do internetu dla uczniów, którzy nie posiadają sprzętu umożliwiającego im realizację zdalnych lekcji, z czego:

- Projekt grantowy pn. Zdalna Szkoła - kwota 60.000,00

- Projekt grantowy pn. Zdalna Szkoła - kwota 54.999,76

### **Dział 851 - Ochrona zdrowia**

Plan 89.807,60 wykonanie 58.377,74 tj. 65,0%

Zwalczanie narkomanii 0,00

Klasyfikacja wydatków:

- rozdział: 85153

plan wydatków w kwocie 1.000,00 na działania związane z przeciwdziałaniem narkomanii zgodnie z Gminnym Programem Przeciwdziałania Narkomanii nie został wykonany; niewykorzystane środki z opłat za wydane zezwolenia na sprzedaż napojów alkoholowych będą wykazane w przychodach 2021 roku

Przeciwdziałanie alkoholizmowi 38.377,74

Klasyfikacja wydatków:

- rozdział: 85154

plan wydatków w kwocie 68.807,60 na działania związane z przeciwdziałaniem alkoholizmowi zgodnie z Gminnym Programem Profilaktyki i Rozwiązywania Problemów Alkoholowych nie został zrealizowany w kwocie 30.429,86; niewykorzystane środki z opłat za wydane zezwolenia na sprzedaż napojów alkoholowych będą wykazane w przychodach 2021 roku

Pozostała działalność 20.000,00

- rozdział: 85195

dotacja dla Gminy Miasto Tomaszów Mazowiecki - dofinansowanie Ośrodka Rehabilitacji Dzieci Niepełnosprawnych na wykonanie zadania z zakresu ochrony zdrowia

### **Dział 854 - Edukacyjna opieka wychowawcza**

Plan 151.408,00 wykonanie 149.087,09 tj. 98,5%

Pomoc materialna dla uczniów o charakterze socjalnym 149.087,09

Klasyfikacja wydatków:

- rozdział: 85415

finansowanie świadczeń pomocy materialnej dla uczniów o charakterze socjalnym - stypendia szkolne, zasiłki szkolne, w tym kwota 119.755,28 sfinansowana otrzymaną dotacją celową z budżetu państwa na zadania własne

### **Dział 855 - Rodzina**

Plan 8.400,00 wykonanie 4.450,66 tj. 53,0%

Świadczenia rodzinne, świadczenie z funduszu alimentacyjnego oraz składki na ubezpieczenia emerytalne i rentowe z ubezpieczenia społecznego 4.450,66

Klasyfikacja wydatków:

- rozdział: 85502

przekazanie do budżetu państwa środków stanowiących zwrot nienależnie pobranych świadczeń przez zasiłkobiorców, a wypłaconych z dotacji z budżetu państwa wraz z odsetkami w kwocie 163,68

### **Dział 900 - Gospodarka komunalna i ochrona środowiska**

Plan 1.627.273,35 wykonanie 1.441.074,12 tj. 88,6%

Gospodarka ściekowa i ochrona wód 286.835,02

Klasyfikacja wydatków:

- rozdział: 90001

wydatki na realizację zadania odbioru ścieków, utrzymanie oczyszczalni ścieków

Gospodarka odpadami 608.543,97

Klasyfikacja wydatków:

- rozdział: 90002

wydatki na funkcjonowanie systemu gospodarowania odpadami komunalnymi 572.027,91, wydatki administracyjne na funkcjonowanie systemu gospodarowania odpadami komunalnymi 36.516,06; wydatki sfinansowane ze zrealizowanych dochodów z tytułu opłat za gospodarowanie odpadami komunalnymi w kwocie 608.543,97; niewykorzystane środki w wysokości 55.761,27 z tytułu opłat za gospodarowanie odpadami komunalnymi będą wykazane w przychodach 2021 roku;

Utrzymanie zieleni w miastach i gminach 22.112,08

Klasyfikacja wydatków:

- rozdział: 90004

wydatki na nasadzenia drzew i krzewów, na prace porządkowe i pielęgnacyjne, utrzymanie terenów zielonych, w tym kwota 34,16 ze środków na ochronę środowiska - ochrona przyrody

Oświetlenie ulic, placów i dróg 86.856,80

Klasyfikacja wydatków:

- rozdział: 90015

wydatki na energię elektryczną i konserwację oświetlenia ulicznego

Pozostała działalność 436.726,25

Klasyfikacja wydatków:

- rozdział: 90095

- kwota 59.970,00 realizacja Programu opieki nad zwierzętami bezdomnymi oraz zapobiegania bezdomności zwierząt na terenie Gminy Rzeczyca w 2020 roku

- kwota 41.406,55 realizacja zadania "Usuwanie i unieszkodliwianie azbestu z terenu Gminy Rzeczyca w 2020 roku" sfinansowana z dotacji ze środków Wojewódzkiego Funduszu Ochrony Środowiska i Gospodarki Wodnej w Łodzi w kwocie 34.504,00
- kwota 12.485,00 realizacja zadania " Usuwanie odpadów z folii rolniczych, siatki i sznurka od owijania balotów, opakowań po nawozach i typu Big Bag" sfinansowana z dotacji ze środków Narodowego Funduszu Ochrony Środowiska i Gospodarki Wodnej w kwocie 12.485,00
- kwota 7.380,00 za opracowanie Projektu założeń do planu zaopatrzenia w ciepło, energię elektryczną i paliwa gazowe dla Gminy Rzeczyca
- kwota 7.380,00 za opracowanie Aktualizacji obszaru i granic Aglomeracji Rzeczyca
- kwota 8.000,00 wydatki związane z Biurem Klastra Energii
- kwota 300.104,70 pozostałe wydatki związane z gospodarką komunalną i ochroną środowiska

### **Dział 921 - Kultura i ochrona dziedzictwa narodowego**

Plan 454.000,00 wykonanie 413.983,24 tj. 91,2%

Domy i ośrodki kultury, świetlice i kluby 413.983,24

Klasyfikacja wydatków:

- rozdział: 92109

- dotacja podmiotowa z budżetu dla samorządowej instytucji kultury Gminny Ośrodek Kultury w Rzeczyca w kwocie 341.000,00

- wydatki na utrzymanie i wyposażenie świetlic wiejskich kwota 72.983,24

### **Dział 926 - Kultura fizyczna i sport**

Plan 268.970,00 wykonanie 170.654,32 tj. 63,5%

Obiekty sportowe 87.689,32

Klasyfikacja wydatków:

- rozdział: 92601

wydatki na utrzymanie obiektów sportowych,

Zadania w zakresie kultury fizycznej i sportu 80.000,00

Klasyfikacja wydatków:

- rozdział: 92605

dotacja celowa z budżetu na finansowanie lub dofinansowanie zadań zleconych do realizacji stowarzyszeniom

Pozostała działalność 2.965,00

Klasyfikacja wydatków:

- rozdział: 92695

wydatki na realizację projektu „Umiem pływać”

### **SZKOŁA PODSTAWOWA W RZECZYCY Z FILIAMI W LUBOCZY I W SADYKIERZU**

Ogólny plan wydatków 5.368.363,00 został wykonany w kwocie 5.312.732,92 tj. 99,0%, i stanowi 18,7% ogólnych wydatków budżetu i 25,6% wydatków bieżących budżetu.

W wydatkach ogółem, zrealizowanych przez szkołę podstawową:

81,8% przypada na wynagrodzenia i uposażenia oraz składki od nich naliczane

14,2% na wydatki związane z realizacją ich statutowych zadań

4,0% na świadczenia na rzecz osób fizycznych

## **GMINNY OŚRODEK POMOCY SPOŁECZNEJ W RZECZYCY**

Ogólny plan wydatków 8.375.024,32 został wykonany w kwocie 8.288.996,05 tj. 99,0%, i stanowi 29,2% ogólnych wydatków budżetu i 39,9% wydatków bieżących budżetu.

W zrealizowanych wydatkach:

- 6,5% przypada na wynagrodzenia i uposażenia oraz składki od nich naliczane
- 3,5% na wydatki związane z realizacją ich statutowych zadań
- 90,0% na świadczenia na rzecz osób fizycznych

Wydatki zostały sfinansowane:

- środkami z budżetu państwa w kwocie 7.693.472,38 tj. 92,8%, w tym:
  - zadania zlecone w kwocie 7.316.821,80
  - zadania własne w kwocie 376.650,58
- środkami własnymi budżetu gminy w kwocie 595.523,67 tj. 7,2%.

#### IV. Informacja o stanie mienia komunalnego

<b>WYKAZ MIENIA KOMUNALNEGO 2020</b>				
<b>Rodzaj mienia</b>	<b>Nr wg KSST</b>	<b>Nazwa środka trwałego</b>	<b>Położenie</b>	<b>Wartość księgowa</b>
<b>GRUNTY</b>				<b>10 760 316,91 zł</b>
<b>1. Użytki rolne</b>				
<b>a. grunty orne</b>	0/01/010/61	Działka Nr 254 (pow. 4.000 m <sup>2</sup> )	Bartoszkówka	8 000,00 zł
	0/01/010/49	Działka Nr 370 (pow. 400 m <sup>2</sup> )	Bartoszkówka	190,28 zł
	0/01/010/50	Działka Nr 378 (pow. 29.700 m <sup>2</sup> )	Bartoszkówka	10 519,84 zł
	0/01/010/51	Działka Nr 380 (pow. 6.400 m <sup>2</sup> )	Bartoszkówka	3 054,28 zł
	0/01/010/74	Działka Nr 554 (pow. 100 m <sup>2</sup> )	Bartoszkówka	179,00 zł
	0/01/010/98	Działka Nr 659 (pow. 5.000 m <sup>2</sup> )	Bartoszkówka	16 900,00 zł
	0/01/010/62	Działka Nr 17/1 (pow. 3.100 m <sup>2</sup> )	Brzeziny	6 200,00 zł
	0/01/010/63	Działka Nr 130 (pow. 2.900 m <sup>2</sup> )	Brzeziny	5 800,00 zł
	0/01/010/66	Działka Nr 684 (pow. 10.700 m <sup>2</sup> )	Grotowice	69 550,00 zł
	0/01/010/89	Działka Nr 95/2 (pow. 1.400 m <sup>2</sup> )	Kanice	2 716,00 zł
	0/01/010/76	Działka Nr 411 (pow. 700 m <sup>2</sup> )	Kanice	1 253,00 zł
	0/00/010/90	Działka Nr 38/2 (pow. 1.300 m <sup>2</sup> )	Łęg	38 701,00 zł
	0/01/010/77	Działka Nr 94/2 (pow. 6.125 m <sup>2</sup> )	Łęg	66 517,50 zł
	0/01/010/73	Działka Nr 152/1 (pow. 4.925 m <sup>2</sup> )	Łęg	50 900,00 zł
	0/01/010/81	Działka Nr 152/3 (pow. 5.039 m <sup>2</sup> )	Łęg	54 723,54 zł
	0/01/010/72	Działka Nr 155/1 (pow. 6.136 m <sup>2</sup> )	Łęg	50 000,00 zł
	0/01/010/83	Działka Nr 155/2 (pow. 5.274 m <sup>2</sup> )	Łęg	57 275,64 zł

	0/01/010/84	Działka Nr 155/4 (pow. 4.817 m <sup>2</sup> )	Łęg	52 312,62 zł
	0/01/010/85	Działka Nr 155/5 (pow. 4.716 m <sup>2</sup> )	Łęg	51 215,76 zł
	0/01/010/86	Działka Nr 155/7 (pow. 4.553 m <sup>2</sup> )	Łęg	49 445,58 zł
	0/01/010/87	Działka Nr 155/9 (pow. 3.889 m <sup>2</sup> )	Łęg	42 234,54 zł
	0/01/010/99	Działka Nr 97/2 ( pow. 19 235 m <sup>2</sup> )	Glina	78 358,15 zł
	0/01/010/100	Działka Nr 97/4 ( pow. 10 872 m <sup>2</sup> )	Glina	44 287,25 zł
	0/01/010/88	Działka Nr 344/1 (pow. 5.220 m <sup>2</sup> )	Łęg	56 689,20 zł
	0/01/010/54	Działka Nr 17 (pow. 32.300 m <sup>2</sup> )	Roszkowa Wola	11 850,90 zł
	0/01/010/95	Działka Nr 1295/3 (pow. 100 m <sup>2</sup> )	Rzeczyca	2 977,00 zł
	0/01/010/94	Działka Nr 1170/6 (pow. 600 m <sup>2</sup> )	Rzeczyca	17 862,00 zł
	0/01/010/64	Działka Nr 349 (pow. 1.400 m <sup>2</sup> )	Rzeczyca	9 100,00 zł
	0/01/010/102	Działka Nr 813/6 (pow. 14 580 m <sup>2</sup> )	Rzeczyca	94 770,00 zł
	0/01/010/101	Działka Nr 813/5 ( pow. 539 m <sup>2</sup> )	Rzeczyca	3 503,50 zł
	0/01/010/103	Działka Nr 813/7 ( pow. 545 m <sup>2</sup> )	Rzeczyca	3 542,50 zł
	0/01/010/55	Działka Nr 862/1 (pow. 381 m <sup>2</sup> )	Rzeczyca	2 476,50 zł
	0/01/010/57	Działka Nr 862/4 (pow. 112 m <sup>2</sup> )	Rzeczyca	728,00 zł
	0/01/010/58	Działka Nr 862/7 (pow. 715 m <sup>2</sup> )	Rzeczyca	4 647,50 zł
	0/01/010/59	Działka Nr 863/1 (pow. 136 m <sup>2</sup> )	Rzeczyca	884,00 zł
	0/01/010/69	Działka Nr 1170/12 (pow. 18.400 m <sup>2</sup> )	Rzeczyca	188 529,22 zł
	0/00/010/91	Działka Nr 268/1 (pow. 2.900 m <sup>2</sup> )	Sadykierz	5 626,00 zł
	0/00/010/92	Działka Nr 268/2 (pow. 2.600 m <sup>2</sup> )	Sadykierz	5 044,00 zł
	0/00/010/93	Działka Nr 268/5 (pow. 500 m <sup>2</sup> )	Sadykierz	970,00 zł
	0/00/010/97	Działka Nr 375/2 (pow. 2.896 m <sup>2</sup> )	Rzeczyca	18 824,00 zł
	0/01/010/105	Działka nr 171/1 (pow. 3. 800 m <sup>2</sup> )	Kanice	9 127,17 zł



	0/01/010/10 6	Działka nr 194/1 (pow. 6 600 m <sup>2</sup> )	Kanice	15 772,50 zł
	0/01/010/10 7	Działka nr 62/1 (pow. 1000 m <sup>2</sup> )	Kanice	3 474,45 zł
	0/01/010/10 8	Działka nr 63/1 (pow. 1 600 m <sup>2</sup> )	Kanice	5 559,12 zł
	0/01/010/10 9	Działka nr 64/1 (pow. 1 700 m <sup>2</sup> )	Kanice	5 906,56 zł
	0/01/010/11 0	Działka nr 65/1 (pow. 1 400 m <sup>2</sup> )	Kanice	4 864,23 zł
	0/01/010/11 1	Działka nr 92 (pow. 2 800 m <sup>2</sup> )	Kanice	9 728,46 zł
	0/01/010/11 2	Działka nr 93 (pow. 3 300 m <sup>2</sup> )	Kanice	11 465,68 zł
	0/01/010/11 3	Działka nr 94 (pow. 2 400 m <sup>2</sup> )	Kanice	8 338,68 zł
	<b>RAZEM:</b>			<b>1 262 595,15 zł</b>
<b>b. łąki trwałe</b>	0/01/012/1	Działka Nr 408 (pow. 8.400 m <sup>2</sup> )	Bartoszkówka	16 800,00 zł
	0/01/012/7	Działka Nr 417 (pow. 200 m <sup>2</sup> )	Bartoszkówka	400,00 zł
	0/01/012/3	Działka Nr 443 (pow. 700 m <sup>2</sup> )	Bartoszkówka	1 400,00 zł
	0/01/012/4	Działka Nr 476 (pow. 2.000 m <sup>2</sup> )	Bartoszkówka	4 000,00 zł
	0/01/012/5	Działka Nr 533 (pow. 500 m <sup>2</sup> )	Bartoszkówka	1 000,00 zł
	0/01/012/6	Działka Nr 548 (pow. 200 m <sup>2</sup> )	Bartoszkówka	400,00 zł
	0/01/012/2	Działka Nr 578 (pow. 1.200 m <sup>2</sup> )	Bartoszkówka	2 400,00 zł
	0/01/012/10	Działka Nr 60 (pow. 1.300 m <sup>2</sup> )	Bobrowiec	8 504,44 zł
	0/01/012/8	Działka Nr 69 (pow. 147.000 m <sup>2</sup> )	Kanice Kolonia	294 000,00 zł
	0/01/012/9	Działka Nr 152/4 (pow. 4.548 m <sup>2</sup> )	Łęg	49 391,28 zł
	0/01/012/12	Działka Nr 768 (pow. 400 m <sup>2</sup> )	Sadykierz	776,00 zł
	0/01/012/13	Działka Nr 882/4 (pow. 250 m <sup>2</sup> )	Rzeczyca	1 274,33 zł
	0/01/012/14	Działka Nr 883/4 (pow. 22 162 m <sup>2</sup> )	Rzeczyca	112 186,86 zł
	<b>RAZEM:</b>			<b>492 532,91 zł</b>
<b>c. pastwiska trwałe</b>	0/01/013/1	Działka Nr 152/2 (pow. 4.897 m <sup>2</sup> )	Łęg	53 181,42 zł

	0/01/013/6	Działka Nr 343/6 (pow. 3.705 m <sup>2</sup> )	Łęg	40 236,30 zł
	0/01/013/7	Działka Nr 343/7 (pow. 3.284 m <sup>2</sup> )	Łęg	35 664,24 zł
	0/01/013/2	Działka Nr 343/8 (pow. 5.417 m <sup>2</sup> )	Łęg	58 828,62 zł
	0/01/013/3	Działka Nr 344/3 (pow. 2.737 m <sup>2</sup> )	Łęg	29 723,82 zł
	0/01/013/4	Działka Nr 344/4 (pow. 1.405 m <sup>2</sup> )	Łęg	15 258,30 zł
	0/01/013/5	Działka Nr 344/5 (pow. 775 m <sup>2</sup> )	Łęg	8 416,50 zł
	0/01/013/8	Działka Nr 335 (pow. 300 m <sup>2</sup> )	Roszkowa Wola	537,00 zł
	<b>RAZEM:</b>			<b>241 846,20 zł</b>
<b>d. grunty rolne zabudowane</b>	0/01/014/1	Działka Nr 883/15 (pow. 644 m <sup>2</sup> )	Rzeczyca	3 254,10 zł
	0/01/014/2	Działka Nr 871/19 (pow. 904 m <sup>2</sup> )	Rzeczyca	4 573,95 zł
	<b>RAZEM:</b>			<b>7 828,05 zł</b>
<b>2. Grunty leśne</b>				
<b>a. lasy</b>	0/01/020/1	Działka Nr 231 (pow. 400 m <sup>2</sup> )	Stanisławów	716,00 zł
	0/01/020/2	Działka Nr 343/1 (pow. 4.723 m <sup>2</sup> )	Łęg	51 291,78 zł
	0/01/020/3	Działka Nr 343/2 (pow. 4.763 m <sup>2</sup> )	Łęg	51 726,18 zł
	0/01/020/4	Działka Nr 343/3 (pow. 6.612 m <sup>2</sup> )	Łęg	71 806,32 zł
	0/01/020/5	Działka Nr 344/2 (pow. 1.966 m <sup>2</sup> )	Łęg	21 350,76 zł
	0/01/020/6	Działka Nr 343/4 (pow. 4.412 m <sup>2</sup> )	Łęg	47 914,32 zł
	0/01/020/7	Działka Nr 312 (pow. 300 m <sup>2</sup> )	Łęg	8 931,00 zł
	0/02/020/8	Działka Nr 631 (pow. 4 600 m <sup>2</sup> )	Grotowice	23 713,28 zł
	0/02/020/9	Działka Nr 632 (pow. 10 000 m <sup>2</sup> )	Grotowice	51 550,60 zł
	<b>RAZEM:</b>			<b>329 000,24 zł</b>
<b>b. grunty zadrzewione i zakrzewione</b>	0/02/021/3	Działka Nr 866/2 (pow. 969 m <sup>2</sup> )	Rzeczyca	8 360,09 zł
	0/02/021/4	Działka Nr 867/2 (pow. 1.723 m <sup>2</sup> )	Rzeczyca	15 661,26 zł

	0/02/021/5	Działka Nr 867/5 (pow. 21 m <sup>2</sup> )	Rzeczyca	1 405,18 zł
	0/02/021/6	Działka Nr 868/1 (pow. 727 m <sup>2</sup> )	Rzeczyca	6 272,23 zł
	0/02/021/7	Działka Nr 869/12 (pow. 13.271 m <sup>2</sup> )	Rzeczyca	125 651,26 zł
	0/02/021/8	Działka Nr 869/13 (pow. 854 m <sup>2</sup> )	Rzeczyca	7 367,92 zł
	0/02/021/9	Działka Nr 870/6 (pow. 534 m <sup>2</sup> )	Rzeczyca	4 607,11 zł
	0/02/021/10	Działka Nr 870/8 (pow. 71 m <sup>2</sup> )	Rzeczyca	613,56 zł
	0/02/021/2	Działka Nr 872/9 (pow. 79 m <sup>2</sup> )	Rzeczyca	681,58 zł
	0/02/021/1	Działka Nr 882/1 (pow. 13 m <sup>2</sup> )	Rzeczyca	112,15 zł
	0/02/021/11	Działka Nr 536/2 (pow. 11.300 m <sup>2</sup> )	Grotowice	336 401,00 zł
	<b>RAZEM:</b>			<b>507 133,34 zł</b>
<b>3. Grunty zabudowane i zurbanizowane</b>				
<b>a. tereny mieszkaniowe</b>	0/03/030/2	Działka Nr 543/2 (pow. 1.400 m <sup>2</sup> )	Grotowice	20 392,00 zł
	<b>RAZEM:</b>			<b>20 392,00 zł</b>
<b>b. tereny przemysłowe</b>	0/00/009/32	Działka Nr 64/3 (pow. 14.264 m <sup>2</sup> )	Bartoszówka	4 000,00 zł
	0/03/031/6	Działka Nr 93/1 (pow. 332 m <sup>2</sup> )	Gustawów	594,28 zł
	0/03/031/8	Działka Nr 860/6 (pow. 683 m <sup>2</sup> )	Rzeczyca	3 486,10 zł
	0/03/031/2	Działka Nr 869/15 (pow. 49 m <sup>2</sup> )	Rzeczyca	842,25 zł
	0/03/031/1	Działka Nr 870/7 (pow. 2.142 m <sup>2</sup> )	Rzeczyca	36 784,20 zł
	0/03/031/5	Działka Nr 871/5 (pow. 78 m <sup>2</sup> )	Rzeczyca	672,95 zł
	0/03/031/4	Działka Nr 872/8 (pow. 2.486 m <sup>2</sup> )	Rzeczyca	21 448,08 zł
	0/03/031/7	Działka Nr 1368 (pow. 538 m <sup>2</sup> )	Rzeczyca	5 842,68 zł
	0/03/031/3	Działka Nr 318/2 (pow. 1.000 m <sup>2</sup> )	Sadykierz	7 337,73 zł
	<b>RAZEM:</b>			<b>81 008,27 zł</b>
<b>c. tereny zabudowane</b>	0/03/032/28	Działka Nr 384 (pow. 6.100 m <sup>2</sup> )	Bartoszówka	12 200,00 zł

<b>pozostałe</b>	0/03/032/10	Działka Nr 388 (pow. 1.822 m <sup>2</sup> )	Bartoszówka	17 696,00 zł
	0/03/032/11	Działka Nr 102/3 (pow. 761 m <sup>2</sup> )	Bobrowiec	5 612,88 zł
	0/03/032/51	Działka Nr 354/1 (pow. 3.701 m <sup>2</sup> )	Bobrowiec	2 816,83 zł
	0/03/032/52	Działka Nr 354/2 (pow. 1.162 m <sup>2</sup> )	Bobrowiec	884,40 zł
	0/03/032/53	Działka Nr 354/3 (pow. 395 m <sup>2</sup> )	Bobrowiec	300,63 zł
	0/03/032/54	Działka Nr 354/4 (pow. 601 m <sup>2</sup> )	Bobrowiec	457,42 zł
	0/00/003/1	Działka Nr 191 (pow. 4.000 m <sup>2</sup> )	Brzozów	1 680,00 zł
	0/03/032/44	Działka Nr 141/3 (pow. 3.200 m <sup>2</sup> )	Glina	5 728,00 zł
	0/03/032/49	Działka Nr 536/3 (pow. 1.400 m <sup>2</sup> )	Grotowice	41 678,00 zł
	0/00/009/4	Działka Nr 512/1 (pow. 900 m <sup>2</sup> )	Grotowice	1 350,00 zł
	0/00/009/37	Działka Nr 538 (pow. 1.300 m <sup>2</sup> )	Grotowice	1 040,00 zł
	0/03/032/40	Działka Nr 93 (pow. 2.100 m <sup>2</sup> )	Jeziorzec	4 200,00 zł
	0/00/009/26	Działka Nr 427 (pow. 7.900 m <sup>2</sup> )	Kanice	3 318,00 zł
	0/03/032/26	Działka Nr 113/2 (pow. 900 m <sup>2</sup> )	Lubocz	1 800,00 zł
	0/03/032/27	Działka Nr 114/2 (pow. 300 m <sup>2</sup> )	Lubocz	600,00 zł
	0/03/032/9	Działka Nr 215 (pow. 1.100 m <sup>2</sup> )	Lubocz	11 381,00 zł
	0/00/003/2	Działka Nr 690 (pow. 5.942 m <sup>2</sup> )	Lubocz	4 880,00 zł
	0/03/032/34	Działka Nr 691/6 (pow. 8.665 m <sup>2</sup> )	Lubocz	17 330,00 zł
	0/03/032/47	Działka Nr 86 (pow. 4.300 m <sup>2</sup> )	Łęg	128 011,00 zł
	0/03/032/37	Działka Nr 183/1 (pow. 800 m <sup>2</sup> )	Roszkowa Wola	1 600,00 zł
	0/03/032/36	Działka Nr 234/3 (pow. 3.900 m <sup>2</sup> )	Roszkowa Wola	7 800,00 zł
	0/03/032/19	Działka Nr 818/4 (pow. 3.100 m <sup>2</sup> )	Rzeczyca	20 150,00 zł
	0/03/032/12	Działka Nr 357 (pow. 4.200 m <sup>2</sup> )	Rzeczyca	27 300,00 zł
	0/03/032/33	Działka Nr 365 (pow. 6.700 m <sup>2</sup> )	Rzeczyca	43 550,00 zł

	0/03/032/14	Działka Nr 817 (pow. 4.500 m <sup>2</sup> )	Rzeczyca	29 250,00 zł
	0/03/032/24	Działka Nr 819/12 (pow. 826 m <sup>2</sup> )	Rzeczyca	5 369,00 zł
	0/03/032/20	Działka Nr 819/29 (pow. 194 m <sup>2</sup> )	Rzeczyca	1 261,00 zł
	0/03/032/21	Działka Nr 819/30 (pow. 643 m <sup>2</sup> )	Rzeczyca	4 179,50 zł
	0/03/032/13	Działka Nr 820 (pow. 1.700 m <sup>2</sup> )	Rzeczyca	11 050,00 zł
	0/03/032/15	Działka Nr 863/2 (pow. 820 m <sup>2</sup> )	Rzeczyca	5 330,00 zł
	0/03/032/16	Działka Nr 863/3 (pow. 1.515 m <sup>2</sup> )	Rzeczyca	9 847,50 zł
	0/03/032/35	Działka Nr 864/2 (pow. 799 m <sup>2</sup> )	Rzeczyca	5 193,00 zł
	0/03/032/17	Działka Nr 867/4 (pow. 1.097 m <sup>2</sup> )	Rzeczyca	9 463,92 zł
	0/03/032/18	Działka Nr 868/2 (pow. 506 m <sup>2</sup> )	Rzeczyca	4 365,54 zł
	0/00/003/4	Działka Nr 1157/2 (pow. 2.000 m <sup>2</sup> )	Rzeczyca	1 600,00 zł
	0/03/032/31	Działka Nr 1157/3 (pow. 1.600 m <sup>2</sup> )	Rzeczyca	10 400,00 zł
	0/03/032/41	Działka Nr 1157/4 (pow. 30 m <sup>2</sup> )	Rzeczyca	2 425,19 zł
	0/00/003/2	Działka Nr 1169/1 (pow. 6.200 m <sup>2</sup> )	Rzeczyca	4 960,00 zł
	0/00/003/3	Działka Nr 1169/2 (pow. 2.700 m <sup>2</sup> )	Rzeczyca	2 160,00 zł
	0/03/032/29	Działka Nr 1169/3 (pow. 900 m <sup>2</sup> )	Rzeczyca	5 850,00 zł
	0/00/003/1	Działka Nr 1170/2 (pow. 1.700 m <sup>2</sup> )	Rzeczyca	1 360,00 zł
	0/03/032/30	Działka Nr 1170/3 (pow. 100 m <sup>2</sup> )	Rzeczyca	650,00 zł
	0/03/032/25	Działka Nr 1170/5 (pow. 1.100 m <sup>2</sup> )	Rzeczyca	7 150,00 zł
	0/03/032/42	Działka Nr 1170/9 (pow. 655 m <sup>2</sup> )	Rzeczyca	6 821,29 zł
	0/03/032/39	Działka Nr 1295/2 (pow. 800 m <sup>2</sup> )	Rzeczyca	5 200,00 zł
	0/00/003/5	Działka Nr 335/1 (pow. 8.152 m <sup>2</sup> )	Sadykierz	6 480,00 zł
	0/00/003/6	Działka Nr 348 (pow. 5.200 m <sup>2</sup> )	Sadykierz	4 160,00 zł
	0/03/032/48	Działka Nr 349/1 (pow. 2.800 m <sup>2</sup> )	Sadykierz	5 432,00 zł

	0/00/003/7	Działka Nr 350/1 (pow. 2.200 m <sup>2</sup> )	Sadykierz	1 760,00 zł
	0/03/032/32	Działka Nr 48/1 (pow. 2.400 m <sup>2</sup> )	Zawady	4 800,00 zł
	<b>RAZEM:</b>			<b>519 882,10 zł</b>
<b>c. Zurbanizowane</b>	0/03/033/2	Działka Nr 180/1 (pow. 1.200 m <sup>2</sup> )	Roszkowa Wola-Kolonia	29 628,00 zł
<b>tereny niezabudowane</b>	0/03/033/3	Działka Nr 180/2 (pow. 1.400 m <sup>2</sup> )	Roszkowa Wola-Kolonia	34 672,00 zł
	0/03/033/4	Działka Nr 180/3 (pow. 1.400 m <sup>2</sup> )	Roszkowa Wola-Kolonia	34 672,00 zł
	0/03/033/5	Działka Nr 180/4 (pow. 1.285 m <sup>2</sup> )	Roszkowa Wola-Kolonia	29 677,00 zł
	<b>RAZEM:</b>			<b>128 649,00 zł</b>
<b>d. tereny</b>	0/00/001/1	Działka Nr 110 (pow. 5.600 m <sup>2</sup> )	Bobrowiec	2,00 zł
<b>rekreacyjno-wypoczynkowe</b>	0/03/034/3	Działka Nr 355/1 (pow. 6.007 m <sup>2</sup> )	Bobrowiec	4 572,04 zł
	0/03/034/4	Działka Nr 355/2 (pow. 805 m <sup>2</sup> )	Bobrowiec	612,70 zł
	0/03/034/1	Działka Nr 183/2 (pow. 4.200 m <sup>2</sup> )	Roszkowa Wola	7 518,00 zł
	<b>RAZEM:</b>			<b>12 704,74 zł</b>
<b>e. tereny komunikacyjne</b>	0/03/036/28 6	Działka nr 9 (pow. 900 m <sup>2</sup> )	Bartoszkówka	1 746,00 zł
	0/03/036/28 2	Działka nr 31 (pow. 3300 m <sup>2</sup> )	Bartoszkówka	6 402,00 zł
	0/03/036/28 3	Działka nr 32 (pow. 3200 m <sup>2</sup> )	Bartoszkówka	6 208,00 zł
	0/03/036/28 4	Działka nr 40 (pow. 1300 m <sup>2</sup> )	Bartoszkówka	2 522,00 zł
	0/03/036/28 5	Działka nr 63 (pow. 1600 m <sup>2</sup> )	Bartoszkówka	3 104,00 zł
	0/03/036/12 7	Działka Nr 101 (pow. 13.500 m <sup>2</sup> )	Bartoszkówka	26 190,00 zł
	0/03/036/11 9	Działka Nr 102 (pow. 11.900 m <sup>2</sup> )	Bartoszkówka	23 800,00 zł
	0/03/036/27 7	Działka nr 169 (pow. 3300 m <sup>2</sup> )	Bartoszkówka	6 402,00 zł
	0/03/036/12 8	Działka Nr 187 (pow. 20.600 m <sup>2</sup> )	Bartoszkówka	39 964,00 zł

0/03/036/27 8	Działka nr 196 (pow. 1300 m <sup>2</sup> )	Bartoszkówka	1 552,00 zł
0/03/036/27 9	Działka nr 213 (pow. 1600 m <sup>2</sup> )	Bartoszkówka	3 104,00 zł
0/03/036/12 9	Działka Nr 253 (pow. 13.900 m <sup>2</sup> )	Bartoszkówka	26 966,00 zł
0/03/036/28 7	Działka nr 264 (pow. 1100 m <sup>2</sup> )	Bartoszkówka	2 134,00 zł
0/03/036/28 8	Działka nr 271 (pow. 300 m <sup>2</sup> )	Bartoszkówka	582,00 zł
0/03/036/13 0	Działka Nr 286 (pow. 20.800 m <sup>2</sup> )	Bartoszkówka	40 352,00 zł
0/03/036/28 9	Działka nr 308 (pow. 600 m <sup>2</sup> )	Bartoszkówka	1 164,00 zł
0/03/036/29 0	Działka nr 320 (pow. 5.100 m <sup>2</sup> )	Bartoszkówka	9 894,00 zł
0/03/036/29 1	Działka nr 381 (pow. 700 m <sup>2</sup> )	Bartoszkówka	1 358,00 zł
0/03/036/29 2	Działka nr 394 (pow. 300 m <sup>2</sup> )	Bartoszkówka	582,00 zł
0/03/036/29 3	Działka nr 399 (pow. 200 m <sup>2</sup> )	Bartoszkówka	388,00 zł
0/03/036/29 4	Działka nr 420 (pow. 500 m <sup>2</sup> )	Bartoszkówka	970,00 zł
0/03/036/29 6	Działka nr 579 (pow. 700 m <sup>2</sup> )	Bartoszkówka	1 358,00 zł
0/03/036/29 5	Działka Nr 513 (pow. 400 m <sup>2</sup> )	Bartoszkówka	776,00 zł
0/03/036/28 0	Działka nr 636 (pow. 200 m <sup>2</sup> )	Bartoszkówka	388,00 zł
0/03/036/42 5	Działka nr 728 (pow. 1.158 m <sup>2</sup> )	Bartoszkówka	2 000,00 zł
0/03/036/46 0	Działka Nr 115 (pow. 1.700 m <sup>2</sup> )	Bobrowiec	5 746,00 zł
0/03/036/45	Działka Nr 131 (pow. 7300 m <sup>2</sup> )	Bobrowiec	14 600,00 zł
0/03/036/29 7	Działka nr 162 (pow. 1.500 m <sup>2</sup> )	Bobrowiec	2 910,00 zł
0/03/036/46 1	Działka Nr 163 (pow. 13.700 m <sup>2</sup> )	Bobrowiec	46 306,00 zł
0/03/036/46 2	Działka Nr 194 (pow. 2.400 m <sup>2</sup> )	Bobrowiec	8 112,00 zł
0/03/036/46	Działka Nr 214 (pow. 15.900 m <sup>2</sup> )	Bobrowiec	31 800,00 zł
0/03/036/46 3	Działka Nr 257 (pow. 7.100 m <sup>2</sup> )	Bobrowiec	23 998,00 zł
0/03/036/46 4	Działka Nr 265 (pow. 1.700 m <sup>2</sup> )	Bobrowiec	5 746,00 zł

0/03/036/46 5	Działka Nr 270 (pow. 100 m <sup>2</sup> )	Bobrowiec	338,00 zł
0/03/036/46 6	Działka Nr 284 (pow. 300 m <sup>2</sup> )	Bobrowiec	1 014,00 zł
0/03/036/46 7	Działka Nr 292 (pow. 300 m <sup>2</sup> )	Bobrowiec	1 014,00 zł
0/03/036/46 8	Działka Nr 300 (pow. 13.900 m <sup>2</sup> )	Bobrowiec	46 982,00 zł
0/03/036/46 9	Działka Nr 318 (pow. 2.500 m <sup>2</sup> )	Bobrowiec	8 450,00 zł
0/03/036/11 8	Działka Nr 353 (pow. 8.800 m <sup>2</sup> )	Bobrowiec	17 600,00 zł
0/03/036/62	Działka Nr 45 (pow. 12.900 m <sup>2</sup> )	Brzeg	25 800,00 zł
0/03/036/69	Działka Nr 76 (pow. 2.300 m <sup>2</sup> )	Brzeg	4 600,00 zł
0/03/036/23	Działka Nr 157 (pow. 200 m <sup>2</sup> )	Brzeg	400,00 zł
0/03/036/41 2	Działka Nr 159/1 (pow. 3.300 m <sup>2</sup> )	Brzeg	4 719,00 zł
0/03/036/41 3	Działka Nr 159/3 (pow. 1.100 m <sup>2</sup> )	Brzeg	1 573,00 zł
0/03/036/41 4	Działka Nr 159/5 (pow. 900 m <sup>2</sup> )	Brzeg	1 287,00 zł
0/03/036/41 5	Działka Nr 252 (pow. 2.300 m <sup>2</sup> )	Brzeg	3 289,00 zł
0/03/036/24	Działka Nr 254 (pow. 1.900 m <sup>2</sup> )	Brzeg	3 800,00 zł
0/03/036/41 6	Działka Nr 296 (pow. 1.800 m <sup>2</sup> )	Brzeg	2 574,00 zł
0/03/036/25	Działka Nr 313 (pow. 10.900 m <sup>2</sup> )	Brzeg	21 800,00 zł
0/03/036/13 1	Działka Nr 337/1 (pow. 25 m <sup>2</sup> )	Brzeg	49,00 zł
0/03/036/26	Działka Nr 375 (pow. 1.200 m <sup>2</sup> )	Brzeg	2 400,00 zł
0/03/036/13 2	Działka Nr 440/1 (pow. 452 m <sup>2</sup> )	Brzeg	877,00 zł
0/03/036/41 7	Działka Nr 444 (pow. 5.000 m <sup>2</sup> )	Brzeg	7 150,00 zł
0/03/036/13 3	Działka Nr 445/1 (pow. 136 m <sup>2</sup> )	Brzeg	264,00 zł
0/03/036/13 4	Działka Nr 447/1 (pow. 150 m <sup>2</sup> )	Brzeg	291,00 zł
0/03/036/13 5	Działka Nr 448/1 (pow. 87 m <sup>2</sup> )	Brzeg	169,00 zł
0/03/036/13 6	Działka Nr 449/1 (pow. 28 m <sup>2</sup> )	Brzeg	54,00 zł



0/03/036/13 7	Działka Nr 450/1 (pow. 49 m <sup>2</sup> )	Brzeg	95,00 zł
0/03/036/13 8	Działka Nr 451/1 (pow. 27 m <sup>2</sup> )	Brzeg	52,00 zł
0/03/036/13 9	Działka Nr 452/1 (pow. 36 m <sup>2</sup> )	Brzeg	70,00 zł
0/03/036/14 0	Działka Nr 453/1 (pow. 27 m <sup>2</sup> )	Brzeg	52,00 zł
0/03/036/14 1	Działka Nr 454/1 (pow. 21 m <sup>2</sup> )	Brzeg	41,00 zł
0/03/036/14 2	Działka Nr 455/1 (pow. 20 m <sup>2</sup> )	Brzeg	39,00 zł
0/03/036/14 3	Działka Nr 456/1 (pow. 10 m <sup>2</sup> )	Brzeg	19,00 zł
0/03/036/14 4	Działka Nr 457/1 (pow. 38 m <sup>2</sup> )	Brzeg	74,00 zł
0/03/036/14 5	Działka Nr 458/1 (pow. 15 m <sup>2</sup> )	Brzeg	29,00 zł
0/03/036/14 6	Działka Nr 459/1 (pow. 21 m <sup>2</sup> )	Brzeg	41,00 zł
0/03/036/14 7	Działka Nr 460/1 (pow. 84 m <sup>2</sup> )	Brzeg	163,00 zł
0/03/036/14 8	Działka Nr 461/1 (pow. 85 m <sup>2</sup> )	Brzeg	165,00 zł
0/03/036/14 9	Działka Nr 462/1 (pow. 17 m <sup>2</sup> )	Brzeg	33,00 zł
0/03/036/15 0	Działka Nr 464/1 (pow. 49 m <sup>2</sup> )	Brzeg	95,00 zł
0/03/036/15 1	Działka Nr 496/1 (pow. 832 m <sup>2</sup> )	Brzeg	1 614,00 zł
0/03/036/15 2	Działka Nr 497/1 (pow. 21 m <sup>2</sup> )	Brzeg	41,00 zł
0/03/036/15 3	Działka Nr 503/1 (pow. 10 m <sup>2</sup> )	Brzeg	19,00 zł
0/03/036/15 4	Działka Nr 504/1 (pow. 25 m <sup>2</sup> )	Brzeg	49,00 zł
0/03/036/15 5	Działka Nr 505/1 (pow. 61 m <sup>2</sup> )	Brzeg	118,00 zł
0/03/036/15 6	Działka Nr 506/1 (pow. 22 m <sup>2</sup> )	Brzeg	43,00 zł
0/03/036/15 7	Działka Nr 507/1 (pow. 43 m <sup>2</sup> )	Brzeg	83,00 zł
0/03/036/15 8	Działka Nr 508/1 (pow. 30 m <sup>2</sup> )	Brzeg	58,00 zł
0/03/036/15 9	Działka Nr 509/1 (pow. 110 m <sup>2</sup> )	Brzeg	213,00 zł
0/03/036/16 0	Działka Nr 510/1 (pow. 147 m <sup>2</sup> )	Brzeg	285,00 zł

0/03/036/16 1	Działka Nr 511/1 (pow. 51 m <sup>2</sup> )	Brzeg	99,00 zł
0/03/036/16 2	Działka Nr 512/1 (pow. 193 m <sup>2</sup> )	Brzeg	374,00 zł
0/03/036/63	Działka Nr 513 (pow. 6.400 m <sup>2</sup> )	Brzeg	12 800,00 zł
0/03/036/16 3	Działka Nr 514/1 (pow. 172 m <sup>2</sup> )	Brzeg	334,00 zł
0/03/036/16 4	Działka Nr 515/1 (pow. 132 m <sup>2</sup> )	Brzeg	256,00 zł
0/03/036/16 5	Działka Nr 516/1 (pow. 37 m <sup>2</sup> )	Brzeg	72,00 zł
0/03/036/16 6	Działka Nr 517/1 (pow. 17 m <sup>2</sup> )	Brzeg	33,00 zł
0/03/036/16 7	Działka Nr 518/1 (pow. 59 m <sup>2</sup> )	Brzeg	114,00 zł
0/03/036/16 8	Działka Nr 520/1 (pow. 107 m <sup>2</sup> )	Brzeg	208,00 zł
0/03/036/16 9	Działka Nr 521/1 (pow. 74 m <sup>2</sup> )	Brzeg	144,00 zł
0/03/036/17 0	Działka Nr 522/1 (pow. 54 m <sup>2</sup> )	Brzeg	105,00 zł
0/03/036/17 1	Działka Nr 523/1 (pow. 50 m <sup>2</sup> )	Brzeg	97,00 zł
0/03/036/17 2	Działka Nr 524/1 (pow. 47 m <sup>2</sup> )	Brzeg	91,00 zł
0/03/036/17 3	Działka Nr 525/1 (pow. 115 m <sup>2</sup> )	Brzeg	223,00 zł
0/03/036/17 4	Działka Nr 526/1 (pow. 15 m <sup>2</sup> )	Brzeg	29,00 zł
0/03/036/17 5	Działka Nr 527/1 (pow. 14 m <sup>2</sup> )	Brzeg	27,00 zł
0/03/036/17 6	Działka Nr 528/1 (pow. 52 m <sup>2</sup> )	Brzeg	101,00 zł
0/03/036/17 7	Działka Nr 529/1 (pow. 94 m <sup>2</sup> )	Brzeg	182,00 zł
0/03/036/17 8	Działka Nr 530/1 (pow. 27 m <sup>2</sup> )	Brzeg	52,00 zł
0/03/036/17 9	Działka Nr 531/1 (pow. 97 m <sup>2</sup> )	Brzeg	188,00 zł
0/03/036/18 0	Działka Nr 532/1 (pow. 252 m <sup>2</sup> )	Brzeg	489,00 zł
0/03/036/18 1	Działka Nr 533/1 (pow. 118 m <sup>2</sup> )	Brzeg	229,00 zł
0/03/036/18 2	Działka Nr 534/1 (pow. 45 m <sup>2</sup> )	Brzeg	87,00 zł
0/03/036/18 3	Działka Nr 535/1 (pow. 112 m <sup>2</sup> )	Brzeg	217,00 zł

0/03/036/18 4	Działka Nr 536/1 (pow. 73 m <sup>2</sup> )	Brzeg	142,00 zł
0/03/036/18 5	Działka Nr 537/1 (pow. 53 m <sup>2</sup> )	Brzeg	103,00 zł
0/03/036/18 6	Działka Nr 538/1 (pow. 44 m <sup>2</sup> )	Brzeg	85,00 zł
0/03/036/18 7	Działka Nr 539/1 (pow. 34 m <sup>2</sup> )	Brzeg	66,00 zł
0/03/036/18 8	Działka Nr 540/1 (pow. 74 m <sup>2</sup> )	Brzeg	144,00 zł
0/03/036/18 9	Działka Nr 541/1 (pow. 36 m <sup>2</sup> )	Brzeg	70,00 zł
0/03/036/19 0	Działka Nr 542/1 (pow. 72 m <sup>2</sup> )	Brzeg	140,00 zł
0/03/036/19 1	Działka Nr 543/1 (pow. 51 m <sup>2</sup> )	Brzeg	99,00 zł
0/03/036/19 2	Działka Nr 544/1 (pow. 140 m <sup>2</sup> )	Brzeg	272,00 zł
0/03/036/19 3	Działka Nr 545/1 (pow. 117 m <sup>2</sup> )	Brzeg	227,00 zł
0/03/036/19 4	Działka Nr 546/1 (pow. 37 m <sup>2</sup> )	Brzeg	72,00 zł
0/03/036/19 5	Działka Nr 547/1 (pow. 58 m <sup>2</sup> )	Brzeg	113,00 zł
0/03/036/41 8	Działka Nr 560 (pow. 500 m <sup>2</sup> )	Brzeg	715,00 zł
0/03/036/30	Działka Nr 56 (pow. 1.800 m <sup>2</sup> )	Brzeziny	3 600,00 zł
0/03/036/37 6	Działka Nr 57 (pow. 500 m <sup>2</sup> )	Brzeziny	2 750,00 zł
0/03/036/37 7	Działka Nr 58 (pow. 1.400 m <sup>2</sup> )	Brzeziny	7 700,00 zł
0/03/036/37 8	Działka Nr 119 (pow. 4.000 m <sup>2</sup> )	Brzeziny	22 000,00 zł
0/03/036/37 9	Działka Nr 121 (pow. 3.200 m <sup>2</sup> )	Brzeziny	17 600,00 zł
0/03/036/38 0	Działka Nr 126 (pow. 2.600 m <sup>2</sup> )	Brzeziny	14 300,00 zł
0/03/036/19 6	Działka Nr 154/2 (pow. 869 m <sup>2</sup> )	Brzeziny	1 686,00 zł
0/03/036/19 7	Działka Nr 155/2 (pow. 208 m <sup>2</sup> )	Brzeziny	404,00 zł
0/03/036/38 1	Działka Nr 156 (pow. 1.500 m <sup>2</sup> )	Brzeziny	8 250,00 zł
0/03/036/38 2	Działka Nr 158 (pow. 1.000 m <sup>2</sup> )	Brzeziny	5 500,00 zł
0/03/036/38 3	Działka Nr 160 (pow. 400 m <sup>2</sup> )	Brzeziny	2 200,00 zł

0/03/036/38 4	Działka Nr 162 (pow. 500 m <sup>2</sup> )	Brzeziny	2 750,00 zł
0/03/036/38 5	Działka Nr 164 (pow. 1.400 m <sup>2</sup> )	Brzeziny	7 700,00 zł
0/03/036/19 8	Działka Nr 165/2 (pow. 165 m <sup>2</sup> )	Brzeziny	320,00 zł
0/03/036/59	Działka Nr 169 (pow. 5.400 m <sup>2</sup> )	Brzeziny	10 800,00 zł
0/03/036/19 9	Działka Nr 180/4 (pow. 127 m <sup>2</sup> )	Brzeziny	246,00 zł
0/03/036/20 0	Działka Nr 181/3 (pow. 85 m <sup>2</sup> )	Brzeziny	165,00 zł
0/03/036/20 1	Działka Nr 182/1 (pow. 21 m <sup>2</sup> )	Brzeziny	41,00 zł
0/03/036/38 6	Działka Nr 195 (pow. 2.700 m <sup>2</sup> )	Brzeziny	14 850,00 zł
0/03/036/38 7	Działka Nr 203 (pow. 1.100 m <sup>2</sup> )	Brzeziny	6 050,00 zł
0/03/036/27	Działka Nr 17 (pow. 3.800 m <sup>2</sup> )	Brzozów	7 600,00 zł
0/03/036/30 0	Działka nr 119 (pow. 4.800 m <sup>2</sup> )	Brzozów	9 312,00 zł
0/03/036/30 1	Działka nr 128 (pow. 2.700 m <sup>2</sup> )	Brzozów	5 238,00 zł
0/03/036/30 2	Działka nr 189 (pow. 5.000 m <sup>2</sup> )	Brzozów	9 700,00 zł
0/03/036/20 2	Działka Nr 226/1 (pow. 3.000 m <sup>2</sup> )	Brzozów	5 820,00 zł
0/03/036/30 3	Działka nr 262 (pow. 6.000 m <sup>2</sup> )	Brzozów	11 640,00 zł
0/03/036/30 4	Działka nr 263 (pow. 16.000 m <sup>2</sup> )	Brzozów	31 040,00 zł
0/03/036/30 5	Działka nr 266 (pow. 200 m <sup>2</sup> )	Brzozów	388,00 zł
0/03/036/20 3	Działka Nr 285 (pow. 26.400 m <sup>2</sup> )	Brzozów	51 216,00 zł
0/03/036/55	Działka Nr 286 (pow. 9.600 m <sup>2</sup> )	Brzozów	19 200,00 zł
0/03/036/29 8	Działka nr 466 (pow. 2.400 m <sup>2</sup> )	Brzozów	904,00 zł
0/03/036/29 9	Działka nr 509 (pow. 3.400 m <sup>2</sup> )	Brzozów	6 596,00 zł
0/03/036/25 8	Działka nr 1 (pow. 2.500 m <sup>2</sup> )	Glina	4 850,00 zł
0/03/036/25 9	Działka nr 15 (pow. 2.700 m <sup>2</sup> )	Glina	5 238,00 zł
0/03/036/26 0	Działka nr 26 (pow. 2.300 m <sup>2</sup> )	Glina	4 462,00 zł

0/03/036/26 1	Działka nr 40 (pow. 7.800 m <sup>2</sup> )	Glina	15 132,00 zł
0/03/036/26 2	Działka nr 44 (pow. 1.200 m <sup>2</sup> )	Glina	2 328,00 zł
0/03/036/26 3	Działka nr 63 (pow. 2.900 m <sup>2</sup> )	Glina	5 626,00 zł
0/03/036/26 4	Działka nr 72 (pow. 1.900 m <sup>2</sup> )	Glina	3 686,00 zł
0/03/036/26 5	Działka nr 76 (pow. 3.800 m <sup>2</sup> )	Glina	7 372,00 zł
0/03/036/64	Działka Nr 86 (pow. 4.600 m <sup>2</sup> )	Glina	9 200,00 zł
0/03/036/26 6	Działka nr 89 (pow. 800 m <sup>2</sup> )	Glina	1 552,00 zł
0/03/036/26 7	Działka nr 111 (pow. 9.000 m <sup>2</sup> )	Glina	17 460,00 zł
0/03/036/26 8	Działka nr 130 (pow. 900 m <sup>2</sup> )	Glina	1 746,00 zł
0/03/036/65	Działka Nr 140 (pow. 8.500 m <sup>2</sup> )	Glina	17 000,00 zł
0/03/036/66	Działka Nr 163 (pow. 10.700 m <sup>2</sup> )	Glina	21 400,00 zł
0/03/036/26 9	Działka nr 179 (pow. 2.700 m <sup>2</sup> )	Glina	5 238,00 zł
0/03/036/45 9	Działka nr 230/2 (pow. 6.500 m <sup>2</sup> )	Glina	21 970,00 zł
0/03/036/30 6	Działka Nr 21 (o pow. 7.200 m <sup>2</sup> )	Gustawów	13 968,00 zł
0/03/036/30 7	Działka nr 45 (pow. 400 m <sup>2</sup> )	Gustawów	776,00 zł
0/03/036/30 8	Działka nr 58 (pow. 2.300 m <sup>2</sup> )	Gustawów	4 462,00 zł
0/03/036/30 9	Działka nr 85 (pow. 7.000 m <sup>2</sup> )	Gustawów	13 580,00 zł
0/03/036/31 0	Działka nr 101 (pow. 5.000 m <sup>2</sup> )	Gustawów	9 700,00 zł
0/03/036/31 1	Działka nr 120 (pow. 2000 m <sup>2</sup> )	Gustawów	3 880,00 zł
0/03/036/31 2	Działka nr 139 (pow. 1700 m <sup>2</sup> )	Gustawów	3 298,00 zł
0/03/036/31 3	Działka nr 151 (pow. 200 m <sup>2</sup> )	Gustawów	388,00 zł
0/03/036/10 8	Działka Nr 8 (pow. 2.300 m <sup>2</sup> )	Grotowice	14 950,00 zł
0/03/036/38 8	Działka Nr 57 (pow. 4.100 m <sup>2</sup> )	Grotowice	22 550,00 zł
0/03/036/45 5	Działka Nr 58 (pow. 1.400 m <sup>2</sup> )	Grotowice	10 850,00 zł

0/03/036/45 6	Działka Nt 77 (pow. 400 m <sup>2</sup> )	Grotowice	3 100,00 zł
0/03/036/20 4	Działka Nr 175/1 (pow. 1.169 m <sup>2</sup> )	Grotowice	34 801,00 zł
0/03/036/10 7	Działka Nr 176 (pow. 19.600 m <sup>2</sup> )	Grotowice	127 400,00 zł
0/03/036/73	Działka Nr 185 (pow. 2.000 m <sup>2</sup> )	Grotowice	13 000,00 zł
0/03/036/38 9	Działka Nr 193 (pow. 800 m <sup>2</sup> )	Grotowice	4 400,00 zł
0/03/036/57	Działka Nr 261 (pow. 9.900 m <sup>2</sup> )	Grotowice	64 350,00 zł
0/03/036/20 5	Działka Nr 307/1 (pow. 18 m <sup>2</sup> )	Grotowice	536,00 zł
0/03/036/20 6	Działka Nr 308/1 (pow. 19 m <sup>2</sup> )	Grotowice	566,00 zł
0/03/036/20 7	Działka Nr 309/1 (pow. 24 m <sup>2</sup> )	Grotowice	714,00 zł
0/03/036/20 8	Działka Nr 310/1 (pow. 42 m <sup>2</sup> )	Grotowice	1 250,00 zł
0/03/036/20 9	Działka Nr 311/1 (pow. 75 m <sup>2</sup> )	Grotowice	2 233,00 zł
0/03/036/21 0	Działka Nr 312/1 (pow. 82 m <sup>2</sup> )	Grotowice	2 441,00 zł
0/03/036/21 1	Działka Nr 313/1 (pow. 153 m <sup>2</sup> )	Grotowice	4 555,00 zł
0/03/036/21 2	Działka Nr 314/1 (pow. 39 m <sup>2</sup> )	Grotowice	1 161,00 zł
0/03/036/21 3	Działka Nr 315/1 (pow. 57 m <sup>2</sup> )	Grotowice	1 697,00 zł
0/03/036/21 4	Działka Nr 316/1 (pow. 78 m <sup>2</sup> )	Grotowice	2 322,00 zł
0/03/036/21 5	Działka Nr 317/1 (pow. 52 m <sup>2</sup> )	Grotowice	1 548,00 zł
0/03/036/21 6	Działka Nr 318/1 (pow. 47 m <sup>2</sup> )	Grotowice	1 399,00 zł
0/03/036/21 7	Działka Nr 319/1 (pow. 28 m <sup>2</sup> )	Grotowice	834,00 zł
0/03/036/21 8	Działka Nr 320/1 (pow. 40 m <sup>2</sup> )	Grotowice	1 191,00 zł
0/03/036/21 9	Działka Nr 321/1 (pow. 16 m <sup>2</sup> )	Grotowice	476,00 zł
0/03/036/22 0	Działka Nr 322/1 (pow. 99 m <sup>2</sup> )	Grotowice	2 947,00 zł
0/03/036/22 1	Działka Nr 323/1 (pow. 108 m <sup>2</sup> )	Grotowice	3 215,00 zł
0/03/036/22 2	Działka Nr 324/1 (pow. 190 m <sup>2</sup> )	Grotowice	5 656,00 zł

0/03/036/22 3	Działka Nr 334/1 (pow. 91 m <sup>2</sup> )	Grotowice	2 709,00 zł
0/03/036/99	Działka Nr 487 (pow. 5.000 m <sup>2</sup> )	Grotowice	32 500,00 zł
0/03/036/39 0	Działka Nr 488 (pow. 1.500 m <sup>2</sup> )	Grotowice	8 250,00 zł
0/03/036/39 1	Działka Nr 489 (pow. 600 m <sup>2</sup> )	Grotowice	3 300,00 zł
0/03/036/39 2	Działka Nr 505 (pow. 1.100 m <sup>2</sup> )	Grotowice	6 050,00 zł
0/03/036/39 3	Działka Nr 508 (pow. 2.400 m <sup>2</sup> )	Grotowice	13 200,00 zł
0/03/036/10 0	Działka Nr 518 (pow. 6.500 m <sup>2</sup> )	Grotowice	42 250,00 zł
0/03/036/10 1	Działka Nr 525 (pow. 8.800 m <sup>2</sup> )	Grotowice	57 200,00 zł
0/03/036/39 4	Działka Nr 527 (pow. 1.600 m <sup>2</sup> )	Grotowice	8 800,00 zł
0/03/036/10 2	Działka Nr 535 (pow. 1.800 m <sup>2</sup> )	Grotowice	11 700,00 zł
0/03/036/10 3	Działka Nr 537 (pow. 3.600 m <sup>2</sup> )	Grotowice	23 400,00 zł
0/03/036/11 4	Działka Nr 540 (pow. 500 m <sup>2</sup> )	Grotowice	3 250,00 zł
0/03/036/10 6	Działka Nr 541 (pow. 1.100 m <sup>2</sup> )	Grotowice	7 150,00 zł
0/01/010/53	Działka Nr 542/2 (pow. 387 m <sup>2</sup> )	Grotowice	226,00 zł
0/03/036/10 5	Działka Nr 545 (pow. 1.300 m <sup>2</sup> )	Grotowice	8 450,00 zł
0/03/036/10 4	Działka Nr 547 (pow. 9.700 m <sup>2</sup> )	Grotowice	63 050,00 zł
0/03/036/39 5	Działka Nr 570 (pow. 900 m <sup>2</sup> )	Grotowice	4 950,00 zł
0/03/036/39 6	Działka Nr 602 (pow. 11.100 m <sup>2</sup> )	Grotowice	61 050,00 zł
0/03/036/45 7	Działka Nr 606 (pow. 1.400 m <sup>2</sup> )	Grotowice	10 850,00 zł
0/03/036/45 8	Działka Nr 627 (pow. 3.400 m <sup>2</sup> )	Grotowice	26 350,00 zł
0/03/036/39 7	Działka Nr 656 (pow. 1.200 m <sup>2</sup> )	Grotowice	6 600,00 zł
0/03/036/74	Działka Nr 683 (pow. 1.600 m <sup>2</sup> )	Grotowice	10 400,00 zł
0/03/036/39 8	Działka Nr 732 (pow. 100 m <sup>2</sup> )	Grotowice	550,00 zł
0/03/036/39 9	Działka Nr 737 (pow. 2.200 m <sup>2</sup> )	Grotowice	12 100,00 zł

	0/03/036/54	Działka Nr 43 (pow. 11.000 m <sup>2</sup> )	Gustawów	22 000,00 zł
	0/03/036/75	Działka Nr 142 (pow. 3.500 m <sup>2</sup> )	Gustawów	7 000,00 zł
	0/03/036/31 6	Działka nr 8 (pow. 4800 m <sup>2</sup> )	Jeziorec	9 312,00 zł
	0/03/036/31 7	Działka nr 13 (pow. 1500 m <sup>2</sup> )	Jeziorec	2 910,00 zł
	0/03/036/31 8	Działka nr 29 (pow. 2500 m <sup>2</sup> )	Jeziorec	4 850,00 zł
	0/03/036/31 9	Działka nr 45 (pow. 800 m <sup>2</sup> )	Jeziorec	1 552,00 zł
	0/03/036/12 1	Działka Nr 53/1 (pow. 13.700 m <sup>2</sup> )	Jeziorec	24 523,00 zł
	0/03/036/31 4	Działka nr 71 (pow. 4.900 m <sup>2</sup> )	Jeziorec	9 506,00 zł
	0/03/036/31 5	Działka nr 80 (pow. 300 m <sup>2</sup> )	Jeziorec	582,00 zł
	0/03/036/32 7	Działka nr 82 (pow. 600 m <sup>2</sup> )	Jeziorec	1 164,00 zł
	0/03/036/67	Działka Nr 87 (pow. 7.400 m <sup>2</sup> )	Jeziorec	14 800,00 zł
	0/03/036/32 0	Działka nr 89 (pow. 600 m <sup>2</sup> )	Jeziorec	1 164,00 zł
	0/03/036/47	Działka Nr 107/1 (pow. 1.700 m <sup>2</sup> )	Jeziorec	34 000,00 zł
	0/03/036/32 1	Działka nr 107/3 (pow. 300 m <sup>2</sup> )	Jeziorec	582,00 zł
	0/03/036/32 2	Działka nr 128 (pow. 2.400 m <sup>2</sup> )	Jeziorec	4 656,00 zł
	0/03/036/68	Działka Nr 130 (pow. 11.900 m <sup>2</sup> )	Jeziorec	23 800,00 zł
	0/03/036/32 3	Działka nr 135 (pow. 1500 m <sup>2</sup> )	Jeziorec	2 910,00 zł
	0/03/036/32 4	Działka nr 147/1 (pow. 2.900 m <sup>2</sup> )	Jeziorec	5 626,00 zł
	0/03/036/32 5	Działka nr 153/1 (pow. 12.900 m <sup>2</sup> )	Jeziorec	25 026,00 zł
	0/03/036/32 6	Działka nr 162 (pow. 1.000 m <sup>2</sup> )	Jeziorec	1 940,00 zł
	0/03/036/42 3	Działka nr 53/2 (pow. 1.0570 m <sup>2</sup> )	Jeziorec	1 955,00 zł
	0/03/036/22 4	Działka Nr 1 (pow. 1.000 m <sup>2</sup> )	Kanice	1 940,00 zł
	0/03/036/34 3	Działka nr 39 (pow. 700 m <sup>2</sup> )	Kanice Kolonia	1 358,00 zł
	0/03/036/58	Działka Nr 51 (pow. 1.500 m <sup>2</sup> )	Kanice Kolonia	3 000,00 zł



	0/03/036/28	Działka Nr 70 (pow. 21.000 m <sup>2</sup> )	Kanice Kolonia	42 000,00 zł
	0/03/036/34 4	Działka nr 83 (pow. 1100 m <sup>2</sup> )	Kanice Kolonia	2 134,00 zł
	0/03/036/34 5	Działka nr 91 (pow. 2200 m <sup>2</sup> )	Kanice Kolonia	4 268,00 zł
	0/03/036/76	Działka Nr 105 (pow. 600 m <sup>2</sup> )	Kanice Kolonia	1 200,00 zł
	0/03/036/33 3	Działka nr 9 (pow. 200 m <sup>2</sup> )	Kanice	388,00 zł
	0/03/036/33 4	Działka nr 12 (pow. 700 m <sup>2</sup> )	Kanice	1 358,00 zł
	0/03/036/33 5	Działka nr 96 (pow. 800 m <sup>2</sup> )	Kanice	1 552,00 zł
	0/03/036/33 6	Działka nr 151/2 (pow. 4500 m <sup>2</sup> )	Kanice	8 730,00 zł
	0/03/036/79	Działka Nr 153 (pow. 200 m <sup>2</sup> )	Kanice	400,00 zł
	0/03/036/80	Działka Nr 176/1 (pow. 17.800 m <sup>2</sup> )	Kanice	35 600,00 zł
	0/03/036/49	Działka Nr 243 (pow. 11.300 m <sup>2</sup> )	Kanice	22 600,00 zł
	0/03/036/33 7	Działka nr 280 (pow. 300 m <sup>2</sup> )	Kanice	582,00 zł
	0/03/036/33 8	Działka nr 324 (pow. 200 m <sup>2</sup> )	Kanice	388,00 zł
	0/03/036/33 9	Działka nr 350 (pow. 100 m <sup>2</sup> )	Kanice	194,00 zł
	0/03/036/34 0	Działka nr 393 (pow. 500 m <sup>2</sup> )	Kanice	970,00 zł
	0/03/036/34 1	Działka nr 414 (pow. 800 m <sup>2</sup> )	Kanice	1 552,00 zł
	0/03/036/34 2	Działka Nr 428 ( pow. 400 m <sup>2</sup> )	Kanice	776,00 zł
	0/03/036/34	Działka Nr 156 (pow. 2.900 m <sup>2</sup> )	Kawęczyn	5 800,00 zł
	0/03/036/45 4	Działka Nr 330 (pow. 3.200 m <sup>2</sup> )	Kawęczyn	10 816,00 zł
	0/03/036/31	Działka Nr 550 (pow. 6.300 m <sup>2</sup> )	Kawęczyn	12 600,00 zł
	0/03/036/51	Działka Nr 621 (pow. 9000 m <sup>2</sup> )	Kawęczyn	18 000,00 zł
	0/03/036/37 5	Działka Nr 329 (pow. 2.500 m <sup>2</sup> )	Kawęczyn	3 575,00 zł
	0/03/036/70	Działka Nr 10 (pow. 5.000 m <sup>2</sup> )	Lubocz	10 000,00 zł
	0/03/036/33 1	Działka nr 15 (pow. 200 m <sup>2</sup> )	Lubocz	388,00 zł

0/03/036/33 2	Działka nr 30 (pow. 10.600 m <sup>2</sup> )	Lubocz	20 564,00 zł
0/03/036/32 8	Działka nr 33 (pow. 4.800 m <sup>2</sup> )	Lubocz	9 312,00 zł
0/03/036/32 9	Działka nr 38 (pow. 600 m <sup>2</sup> )	Lubocz	1 164,00 zł
0/03/036/33 0	Działka nr 41 (pow. 1.200 m <sup>2</sup> )	Lubocz	2 328,00 zł
0/03/036/32	Działka Nr 101 (pow. 4.000 m <sup>2</sup> )	Lubocz	8 000,00 zł
0/03/036/44 2	Działka Nr 118 (pow. 100 m <sup>2</sup> )	Lubocz	338,00 zł
0/03/036/44 3	Działka Nr 126 (pow. 400 m <sup>2</sup> )	Lubocz	1 352,00 zł
0/03/036/33	Działka Nr 172 (pow. 4.300 m <sup>2</sup> )	Lubocz	8 600,00 zł
0/03/036/42 9	Działka Nr 211 (pow. 2.500 m <sup>2</sup> )	Lubocz	8 450,00 zł
0/03/036/81	Działka Nr 213 (pow. 1.600 m <sup>2</sup> )	Lubocz	3 200,00 zł
0/03/036/43 0	Działka Nr 262 (pow. 600 m <sup>2</sup> )	Lubocz	2 028,00 zł
0/03/036/43 1	Działka Nr 263 (pow. 4.800 m <sup>2</sup> )	Lubocz	16 224,00 zł
0/03/036/43 2	Działka Nr 278 (pow. 1.200 m <sup>2</sup> )	Lubocz	4 056,00 zł
0/03/036/43 3	Działka Nr 288 (pow. 300 m <sup>2</sup> )	Lubocz	1 014,00 zł
0/03/036/43 4	Działka Nr 291 (pow. 1.700 m <sup>2</sup> )	Lubocz	5 746,00 zł
0/03/036/82	Działka Nr 301 (pow. 6.200 m <sup>2</sup> )	Lubocz	12 400,00 zł
0/03/036/83	Działka Nr 313 (pow. 6.700 m <sup>2</sup> )	Lubocz	13 400,00 zł
0/03/036/43 5	Działka Nr 320 (pow. 2.900 m <sup>2</sup> )	Lubocz	9 802,00 zł
0/03/036/84	Działka Nr 351 (pow. 17.200 m <sup>2</sup> )	Lubocz	34 400,00 zł
0/03/036/50	Działka Nr 389 (pow. 10.900 m <sup>2</sup> )	Lubocz	21 800,00 zł
0/03/036/40 0	Działka Nr 416 (pow. 400 m <sup>2</sup> )	Lubocz	572,00 zł
0/03/036/40 1	Działka Nr 421 (pow. 2.600 m <sup>2</sup> )	Lubocz	3 718,00 zł
0/03/036/40 2	Działka Nr 424 (pow. 7.700 m <sup>2</sup> )	Lubocz	11 011,00 zł
0/03/036/40 3	Działka Nr 427 (pow. 700 m <sup>2</sup> )	Lubocz	1 001,00 zł

0/03/036/40 4	Działka Nr 451 (pow. 6.100 m <sup>2</sup> )	Lubocz	8 723,00 zł
0/03/036/42 8	Działka Nr 504/1 (pow. 5.900 m <sup>2</sup> )	Lubocz	19 942,00 zł
0/03/036/43 6	Działka Nr 555 (pow. 200 m <sup>2</sup> )	Lubocz	676,00 zł
0/03/036/40 5	Działka Nr 579 (pow. 3.100 m <sup>2</sup> )	Lubocz	4 433,00 zł
0/03/036/40 6	Działka Nr 648 (pow. 7.200 m <sup>2</sup> )	Lubocz	10 296,00 zł
0/03/036/44 0	Działka Nr 656/3 (pow. 200 m <sup>2</sup> )	Lubocz	676,00 zł
0/03/036/40 7	Działka Nr 680 (pow. 4.900 m <sup>2</sup> )	Lubocz	7 007,00 zł
0/03/036/40 8	Działka Nr 688 (pow. 700 m <sup>2</sup> )	Lubocz	1 001,00 zł
0/03/036/40 9	Działka Nr 689 (pow. 1.000 m <sup>2</sup> )	Lubocz	1 430,00 zł
0/03/036/10 9	Działka Nr 691/2 (pow. 182 m <sup>2</sup> )	Lubocz	364,00 zł
0/03/036/41 0	Działka Nr 694 (pow. 8.700 m <sup>2</sup> )	Lubocz	12 441,00 zł
0/03/036/43 9	Działka Nr 724 (pow. 1.000 m <sup>2</sup> )	Lubocz	3 380,00 zł
0/03/036/44 1	Działka Nr 742 (pow. 400 m <sup>2</sup> )	Lubocz	1 352,00 zł
0/03/036/41 1	Działka Nr 1000/1 (pow. 2.700 m <sup>2</sup> )	Lubocz	3 861,00 zł
0/03/036/43 7	Działka Nr 1064 (pow. 4.700 m <sup>2</sup> )	Lubocz	15 886,00 zł
0/03/036/43 8	Działka Nr 1065 (pow. 6.300 m <sup>2</sup> )	Lubocz	21 294,00 zł
0/03/036/41 9	Działka Nr 18 (pow. 1.100 m <sup>2</sup> )	Łęg	6 050,00 zł
0/03/036/71	Działka Nr 34 (pow. 6.000 m <sup>2</sup> )	Łęg	39 000,00 zł
0/03/036/22 5	Działka Nr 66 (pow. 5.600 m <sup>2</sup> )	Łęg	166 712,00 zł
0/03/036/22 6	Działka Nr 85/2 (pow. 284 m <sup>2</sup> )	Łęg	8 455,00 zł
0/03/036/22 7	Działka nr 90 (pow. 700 m <sup>2</sup> )	Łęg	20 839,00 zł
0/03/036/22 8	Działka nr 91 (pow. 6400 m <sup>2</sup> )	Łęg	190 528,00 zł
0/03/036/45 2	Działka Nr 92 (pow. 3.800 m <sup>2</sup> )	Łęg	29 450,00 zł
0/03/036/22 9	Działka nr 93 (pow. 2700 m <sup>2</sup> )	Łęg	80 379,00 zł

0/03/036/23 0	Działka Nr 94/1 (pow. 33 m <sup>2</sup> )	Łęg	982,00 zł
0/03/036/23 1	Działka Nr 94/5 (pow. 247 m <sup>2</sup> )	Łęg	7 353,00 zł
0/03/036/23 2	Działka Nr 95/2 (pow. 658 m <sup>2</sup> )	Łęg	19 589,00 zł
0/03/036/23 3	Działka Nr 96/2 (pow. 574 m <sup>2</sup> )	Łęg	17 088,00 zł
0/03/036/23 4	Działka Nr 147/3 (pow. 16 m <sup>2</sup> )	Łęg	476,00 zł
0/03/036/23 5	Działka Nr 147/5 (pow. 18 m <sup>2</sup> )	Łęg	536,00 zł
0/03/036/23 6	Działka Nr 152/5 (pow. 1.978 m <sup>2</sup> )	Łęg	58 885,00 zł
0/03/036/42 0	Działka Nr 153 (pow. 1.100 m <sup>2</sup> )	Łęg	6 050,00 zł
0/03/036/23 7	Działka Nr 154/3 (pow. 18 m <sup>2</sup> )	Łęg	536,00 zł
0/03/036/23 8	Działka Nr 154/5 (pow. 243 m <sup>2</sup> )	Łęg	7 234,00 zł
0/03/036/23 9	Działka Nr 155/3 (pow. 230 m <sup>2</sup> )	Łęg	6 847,00 zł
0/03/036/24 0	Działka Nr 155/6 (pow. 63 m <sup>2</sup> )	Łęg	1 876,00 zł
0/03/036/24 1	Działka Nr 155/8 (pow. 63 m <sup>2</sup> )	Łęg	1 876,00 zł
0/03/036/24 2	Działka Nr 155/10 (pow. 236 m <sup>2</sup> )	Łęg	7 026,00 zł
0/03/036/56	Działka Nr 159 (pow. 6.200 m <sup>2</sup> )	Łęg	40 300,00 zł
0/03/036/24 3	Działka Nr 160 (pow. 700 m <sup>2</sup> )	Łęg	20 839,00 zł
0/03/036/72	Działka Nr 161 (pow. 900 m <sup>2</sup> )	Łęg	5 850,00 zł
0/03/036/42 1	Działka Nr 162 (pow. 3.200 m <sup>2</sup> )	Łęg	17 600,00 zł
0/03/036/42 2	Działka Nr 163 (pow. 3.600 m <sup>2</sup> )	Łęg	19 800,00 zł
0/03/036/24 4	Działka Nr 164 (pow. 4.300 m <sup>2</sup> )	Łęg	128 011,00 zł
0/03/036/24 5	Działka Nr 165 (pow. 3.900 m <sup>2</sup> )	Łęg	116 103,00 zł
0/03/036/24 6	Działka Nr 175 (pow. 2.400 m <sup>2</sup> )	Łęg	71 448,00 zł
0/03/036/37	Działka Nr 185 (pow. 4.200 m <sup>2</sup> )	Łęg	27 300,00 zł
0/03/036/44 6	Działka Nr 186 (pow. 1.000 m <sup>2</sup> )	Łęg	7 750,00 zł

0/03/036/44 7	Działka Nr 187 (pow. 1.100 m <sup>2</sup> )	Łęg	8 525,00 zł
0/03/036/48 8	Działka Nr 188 (pow. 2.000 m <sup>2</sup> )	Łęg	15 500,00 zł
0/03/036/42	Działka Nr 193 (pow. 5.400 m <sup>2</sup> )	Łęg	35 100,00 zł
0/03/036/44 9	Działka Nr 288 (pow. 1.400 m <sup>2</sup> )	Łęg	10 850,00 zł
0/03/036/45 0	Działka Nr 290 (pow. 5.000 m <sup>2</sup> )	Łęg	38 750,00 zł
0/03/036/38	Działka Nr 291 (pow. 6.300 m <sup>2</sup> )	Łęg	40 950,00 zł
0/03/036/41	Działka Nr 292 (pow. 2.800 m <sup>2</sup> )	Łęg	18 200,00 zł
0/03/036/24 7	Działka Nr 343/9 (pow. 2.218 m <sup>2</sup> )	Łęg	66 030,00 zł
0/03/036/45 1	Działka Nr 1245 (pow. 1.500 m <sup>2</sup> )	Łęg	11 625,00 zł
0/03/036/40	Działka Nr 1250 (pow. 6.400 m <sup>2</sup> )	Łęg	41 600,00 zł
0/03/036/45 3	Działka Nr 1262 (pow. 2.400 m <sup>2</sup> )	Łęg	18 600,00 zł
0/03/036/39	Działka Nr 1264 (pow. 1.300 m <sup>2</sup> )	Łęg	8 450,00 zł
0/03/036/78	Działka Nr 5 (pow. 2.500 m <sup>2</sup> )	Roszkowa Wola	5 000,00 zł
0/03/036/34 6	Działka nr 28 (pow. 7200 m <sup>2</sup> )	Roszkowa Wola	13 968,00 zł
0/03/036/34 7	Działka nr 46 (pow. 2400 m <sup>2</sup> )	Roszkowa Wola	4 656,00 zł
0/03/036/34 8	działka nr 77 (pow. 2200 m <sup>2</sup> )	Roszkowa Wola	4 268,00 zł
0/03/036/34 9	Działka nr 148/1 (pow. 3500 m <sup>2</sup> )	Roszkowa Wola	6 790,00 zł
0/03/036/35 9	Działka nr 148/3 (pow. 500 m <sup>2</sup> )	Roszkowa Wola	970,00 zł
0/03/036/12 2	Działka Nr 171 (pow. 11.900 m <sup>2</sup> )	Roszkowa Wola	21 301,00 zł
0/03/036/36 0	Działka nr 211/1 (pow. 600 m <sup>2</sup> )	Roszkowa Wola	1 164,00 zł
0/03/036/36 1	Działka nr 211/4 (pow. 3700 m <sup>2</sup> )	Roszkowa Wola	7 178,00 zł
0/03/036/35 0	Działka nr 212/1 (pow. 3800 m <sup>2</sup> )	Roszkowa Wola	7 372,00 zł
0/03/036/35 1	Działka nr 212/3 (pow. 800 m <sup>2</sup> )	Roszkowa Wola	1 552,00 zł
0/03/036/36 2	Działka nr 212/5 (pow. 500 m <sup>2</sup> )	Roszkowa Wola	970,00 zł

0/03/036/36 3	Działka nr 213 (pow. 600 m <sup>2</sup> )	Roszkowa Wola	1 164,00 zł
0/03/036/35 2	Działka nr 266 (pow. 6000 m <sup>2</sup> )	Roszkowa Wola	11 640,00 zł
0/03/036/35 3	Działka nr 279 (pow. 500 m <sup>2</sup> )	Roszkowa Wola	970,00 zł
0/03/036/52	Działka Nr 296 (pow. 15.300 m <sup>2</sup> )	Roszkowa Wola	30 600,00 zł
0/03/036/42 6	Działka Nr 396 (pow. 1.100 m <sup>2</sup> )	Roszkowa Wola	3 718,00 zł
0/03/036/35 4	Działka nr 403 (pow. 1000 m <sup>2</sup> )	Roszkowa Wola	1 940,00 zł
0/03/036/35 5	Działka nr 64 (pow. 300 m <sup>2</sup> )	Roszkowa Wola Kol.	582,00 zł
0/03/036/35 6	Działka nr 83 (pow. 900 m <sup>2</sup> )	Roszkowa Wola Kol.	1 746,00 zł
0/03/036/35 7	Działka nr 96 (pow. 8300 m <sup>2</sup> )	Roszkowa Wola Kol.	16 102,00 zł
0/03/036/35 8	Działka nr 390/1 (pow. 4700 m <sup>2</sup> )	Roszkowa Wola Kol.	9 118,00 zł
0/03/036/42 7	Działka Nr 391 (pow. 1.000 m <sup>2</sup> )	Roszkowa Wola Kol.	3 380,00 zł
0/03/036/24 8	Działka nr 1 (pow. 1.400 m <sup>2</sup> )	Rzeczyca	41 678,00 zł
0/03/036/24 9	Działka nr 69 (pow. 1.000 m <sup>2</sup> )	Rzeczyca	29 770,00 zł
0/03/036/44 4	Działka Nr 133 (pow. 500 m <sup>2</sup> )	Rzeczyca	3 875,00 zł
0/03/036/25 0	Działka Nr 860/1 (pow. 260 m <sup>2</sup> )	Rzeczyca	7 740,00 zł
0/03/036/25 1	Działka Nr 860/7 (pow. 893 m <sup>2</sup> )	Rzeczyca	28 484,90 zł
0/03/036/25 2	Działka Nr 860/8 (pow. 1.410 m <sup>2</sup> )	Rzeczyca	44 975,84 zł
0/03/036/85	Działka Nr 78 (pow. 11.400 m <sup>2</sup> )	Rzeczyca, ul.Zakątna	74 100,00 zł
0/03/036/86	Działka Nr 115 (pow. 12.000 m <sup>2</sup> )	Rzeczyca, ul.Lipowa	78 000,00 zł
0/03/036/87	Działka Nr 131 (pow. 4.400 m <sup>2</sup> )	Rzeczyca, ul.Wisniowa	28 600,00 zł
0/03/036/88	Działka Nr 182 (pow. 31.700 m <sup>2</sup> )	Rzeczyca, ul.Długa	206 050,00 zł
0/03/036/89	Działka Nr 201 (pow. 12.300 m <sup>2</sup> )	Rzeczyca, ul.Nowa	79 950,00 zł
0/03/036/90	Działka Nr 239 (pow. 9.700 m <sup>2</sup> )	Rzeczyca, ul.Piaskowa	63 050,00 zł
0/03/036/16	Działka Nr 361/2 (pow. 702 m <sup>2</sup> )	Rzeczyca	4 563,00 zł

	0/03/036/98	Działka Nr 366 (pow. 7.200 m <sup>2</sup> )	Rzeczyca, ul.Zacisze	46 800,00 zł
	0/03/036/91	Działka Nr 436 (pow. 14.500 m <sup>2</sup> )	Rzeczyca, ul.Graniczna	94 250,00 zł
	0/03/036/12 3	Działka Nr 472 (pow. 22.700 m <sup>2</sup> )	Rzeczyca, ul.Łąkowa	246 522,00 zł
	0/03/036/12 4	Działka Nr 714 (pow. 13.400 m <sup>2</sup> )	Rzeczyca, ul.Łąkowa	145 524,00 zł
	0/03/036/97	Działka Nr 727 (pow. 10.500 m <sup>2</sup> )	Rzeczyca, ul.Akacyjowa	68 250,00 zł
	0/03/036/92	Działka Nr 750 (pow. 7.700 m <sup>2</sup> )	Rzeczyca, ul.Zachodnia	50 050,00 zł
	0/03/036/43	Działka Nr 754 (pow. 200 m <sup>2</sup> )	Rzeczyca	1 300,00 zł
	0/03/036/93	Działka Nr 777 (pow. 9.000 m <sup>2</sup> )	Rzeczyca, ul.Polna	58 500,00 zł
	0/03/036/22	Działka Nr 813/3 (pow. 1.051 m <sup>2</sup> )	Rzeczyca	6 831,50 zł
	0/03/036/11 2	Działka Nr 819/13 (pow. 506 m <sup>2</sup> )	Rzeczyca	3 289,00 zł
	0/03/036/96	Działka Nr 822 (pow. 3.600 m <sup>2</sup> )	Rzeczyca, ul.Akacyjowa	23 400,00 zł
	0/03/036/17	Działka Nr 862/2 (pow. 570 m <sup>2</sup> )	Rzeczyca	3 705,50 zł
	0/03/036/19	Działka Nr 867/3 (pow. 596 m <sup>2</sup> )	Rzeczyca	5 142,02 zł
	0/03/036/20	Działka Nr 868/3 (pow. 308 m <sup>2</sup> )	Rzeczyca	2 657,28 zł
	0/03/036/21	Działka Nr 869/14 (pow. 598 m <sup>2</sup> )	Rzeczyca	5 159,27 zł
	0/03/036/14	Działka Nr 869/4 (pow. 527 m <sup>2</sup> )	Rzeczyca	3 425,50 zł
	0/03/036/15	Działka Nr 869/7 (pow. 485 m <sup>2</sup> )	Rzeczyca	3 152,50 zł
	0/03/036/11 0	Działka Nr 870/2 (pow. 237 m <sup>2</sup> )	Rzeczyca	1 540,50 zł
	0/03/036/11	Działka Nr 871/4 (pow. 311 m <sup>2</sup> )	Rzeczyca	2 202,50 zł
	0/03/036/12	Działka Nr 871/7 (pow. 198 m <sup>2</sup> )	Rzeczyca	1 287,00 zł
	0/03/036/10	Działka Nr 872/10 (pow. 1.292 m <sup>2</sup> )	Rzeczyca	11 146,79 zł
	0/03/036/13	Działka Nr 872/6 (pow. 1.267 m <sup>2</sup> )	Rzeczyca	8 235,00 zł
	0/03/036/9	Działka Nr 882/2 (pow. 62 m <sup>2</sup> )	Rzeczyca	534,91 zł
	0/03/036/8	Działka Nr 883/1 (pow. 31 m <sup>2</sup> )	Rzeczyca, ul.Parkowa	267,45 zł

0/03/036/7	Działka Nr 883/2 (pow. 1.315 m <sup>2</sup> )	Rzeczyca	8 547,00 zł
0/03/036/25 3	Działka Nr 1081 (pow. 2.200 m <sup>2</sup> )	Rzeczyca	65 494,00 zł
0/03/036/25 4	Działka Nr 1090 (pow. 1.600 m <sup>2</sup> )	Rzeczyca	47 632,00 zł
0/03/036/35	Działka Nr 1084 (pow. 7.800 m <sup>2</sup> )	Rzeczyca	50 700,00 zł
0/03/036/36	Działka Nr 1085 (pow. 7.300 m <sup>2</sup> )	Rzeczyca	47 450,00 zł
0/03/036/44 5	Działka Nr 1110 (pow. 2.200 m <sup>2</sup> )	Rzeczyca	17 050,00 zł
0/03/036/94	Działka Nr 1120 (pow. 9.100 m <sup>2</sup> )	Rzeczyca, ul.Niska	59 150,00 zł
0/03/036/12 5	Działka Nr 1124 (pow. 200 m <sup>2</sup> )	Rzeczyca (droga do Łęga)	2 172,00 zł
0/03/036/12 6	Działka Nr 1125 (pow. 6.200 m <sup>2</sup> )	Rzeczyca, ul.Hubala	67 332,00 zł
0/03/036/95	Działka Nr 1168 (pow. 5.500 m <sup>2</sup> )	Rzeczyca, ul.Słoneczna	35 750,00 zł
0/03/036/11 7	Działka Nr 1197 (pow. 1600 m <sup>2</sup> )	Rzeczyca (droga do Łęga)	10 400,00 zł
0/03/036/25 5	Działka Nr 1199 (pow. 2.700 m <sup>2</sup> )	Rzeczyca - droga do Grotowic (przez pola)	80 379,00 zł
0/03/036/3	Działka Nr 1323 (pow. 1.400 m <sup>2</sup> )	Rzeczyca, ul.Obwodowa	9 100,00 zł
0/03/036/4	Działka Nr 1324 (pow. 1.700 m <sup>2</sup> )	Rzeczyca, ul.Kwiatowa	11 050,00 zł
0/03/036/5	Działka Nr 1325/2 (pow. 2.300 m <sup>2</sup> )	Rzeczyca, ul.Niska	14 950,00 zł
0/03/036/6	Działka Nr 1326 (pow. 1.300 m <sup>2</sup> )	Rzeczyca, ul.Obwodowa	8 450,00 zł
0/03/036/11 3	Działka Nr 1337 (pow. 2.407 m <sup>2</sup> )	Rzeczyca, ul.Spółdzielców	15 645,50 zł
0/03/036/25 6	Działka Nr 1341/1 (pow. 112 m <sup>2</sup> )	Rzeczyca	3 334,00 zł
0/03/036/25 7	Działka Nr 1341/2 (pow. 1.793 m <sup>2</sup> )	Rzeczyca	53 378,00 zł
0/03/036/42 4	Działka Nr 1079/4 (pow. 356 m <sup>2</sup> )	Rzeczyca	2 000,00 zł
0/03/036/2	Działka Nr 318/1 (pow. 75 m <sup>2</sup> )	Sadykierz	550,33 zł



0/03/036/116	Działka Nr 351 (pow. 7.400 m <sup>2</sup> )	Sadykierz-Ameryka	14 800,00 zł
0/03/036/44	Działka Nr 360 (pow. 5.800 m <sup>2</sup> )	Sadykierz	11 600,00 zł
0/03/036/276	Działka nr 461 (pow. 3700 m <sup>2</sup> )	Sadykierz	7 178,00 zł
0/03/036/29	Działka Nr 497 (pow. 3.600 m <sup>2</sup> )	Sadykierz	7 200,00 zł
0/03/036/364	Działka nr 71 (pow. 4500 m <sup>2</sup> )	Stanisławów	8 730,00 zł
0/03/036/365	Działka nr 256 (pow. 1200 m <sup>2</sup> )	Stanisławów	2 328,00 zł
0/03/036/53	Działka Nr 142 (pow. 12.000 m <sup>2</sup> )	Stanisławów	24 000,00 zł
0/03/036/77	Działka Nr 52 (pow. 4.600 m <sup>2</sup> )	Wiechnowice - Poniatówka	9 200,00 zł
0/03/036/366	Działka nr 11 (pow. 600 m <sup>2</sup> )	Wiechnowice	1 164,00 zł
0/03/036/367	Działka nr 54 (pow. 1900 m <sup>2</sup> )	Wiechnowice	3 686,00 zł
0/03/036/368	Działka nr 74 (pow. 7800 m <sup>2</sup> )	Wiechnowice	15 132,00 zł
0/03/036/369	Działka nr 81 (pow. 210 m <sup>2</sup> )	Wiechnowice	4 074,00 zł
0/03/036/370	Działka nr 147 (pow. 500 m <sup>2</sup> )	Wiechnowice	970,00 zł
0/03/036/48	Działka Nr 151 (pow. 9.100 m <sup>2</sup> )	Wiechnowice	18 200,00 zł
0/03/036/1	Działka Nr 201/1 (pow. 251 m <sup>2</sup> )	Wiechnowice	3 033,60 zł
0/03/036/371	Działka nr 1 (pow. 8700 m <sup>2</sup> )	Poniatówka	16 878,00 zł
0/03/036/372	Działka nr 12 (pow. 900 m <sup>2</sup> )	Poniatówka	1 746,00 zł
0/03/036/373	Działka nr 30 (pow. 6500 m <sup>2</sup> )	Poniatówka	1 261,00 zł
0/03/036/374	Działka nr 31 (pow. 1300 m <sup>2</sup> )	Poniatówka	2 522,00 zł
0/03/036/270	Działka nr 21 (pow. 3300 m <sup>2</sup> )	Zawady	6 402,00 zł
0/03/036/60	Działka Nr 22 (pow. 20.100 m <sup>2</sup> )	Zawady	40 200,00 zł
0/03/036/61	Działka Nr 53 (pow. 6.600 m <sup>2</sup> )	Zawady	13 200,00 zł
0/03/036/271	Działka nr 100 (pow. 7800 m <sup>2</sup> )	Zawady	15 132,00 zł
0/03/036/272	Działka nr 101 (pow. 2400 m <sup>2</sup> )	Zawady	4 656,00 zł

	0/03/036/27 3	Działka nr 111 (pow. 4300 m <sup>2</sup> )	Zawady	8 342,00 zł
	0/03/036/27 4	Działka nr 124 (pow. 2700 m <sup>2</sup> )	Zawady	5 238,00 zł
	0/03/036/27 5	Działka nr 161 (pow. 4800 m <sup>2</sup> )	Zawady	9 312,00 zł
	0/01/042/1	Działka nr 979/2 (pow. 2402 m <sup>2</sup> )	Rzeczycza	12 151,68 zł
	0/01/040/1	Działka nr 1289 (pow. 345 m <sup>2</sup> )	Łęg	1 416,80 zł
	<b>RAZEM:</b>			<b>6 436 905,37 zł</b>
<b>4. Tereny różne</b>				
<b>a. tereny różne</b>	0/05/050/1	Działka Nr 813/1 (pow. 8.600 m <sup>2</sup> )	Rzeczycza	55 900,00 zł
	0/05/050/2	Działka Nr 16 (pow. 40.300 m <sup>2</sup> )	Roszkowa Wola	131 148,63 zł
	0/05/050/3	Działka Nr 122 (pow. 1.900 m <sup>2</sup> )	Łęg	20 634,00 zł
	<b>RAZEM:</b>			<b>207 682,63 zł</b>
<b>5. Nieużytki</b>				
<b>a. nieużytki</b>	0/06/060/1	Działka Nr 709/1 (pow. 20.500 m <sup>2</sup> )	Lubocz	41 000,00 zł
	0/06/060/2	Działka Nr 709/2 (pow. 60.000 m <sup>2</sup> )	Lubocz	120 000,00 zł
	0/06/060/3	Działka Nr 168 (pow. 3.300 m <sup>2</sup> )	Łęg	35 838,00 zł
	0/06/060/4	Działka Nr 169 (pow. 2.118 m <sup>2</sup> )	Łęg	23 001,00 zł
	0/06/060/5	Działka Nr 343/5 (pow. 4.618 m <sup>2</sup> )	Łęg	50 151,48 zł
	0/01/018/1	Działka Nr 871/11 (pow. 3 018 m <sup>2</sup> )	Rzeczycza	15 269,25 zł
	0/01/018/3	Działka Nr 880/4 (pow. 552 m <sup>2</sup> )	Rzeczycza	2 798,98 zł
	0/01/018/2	Działka Nr 881/3 (pow. 15 025 m <sup>2</sup> )	Rzeczycza	76 050,40 zł
	<b>RAZEM:</b>			<b>364 109,11 zł</b>
<b>6. Wody</b>				
<b>a. grunt pod wodami</b>	0/07/070/2	Działka Nr 97/2 (pow. 4.905 m <sup>2</sup> )	Kanice	9 810,00 zł
	0/07/070/6	Działka Nr 83 (pow. 4.200 m <sup>2</sup> )	Łęg	125 034,00 zł
	0/07/070/3	Działka Nr 867/1 (pow. 148 m <sup>2</sup> )	Rzeczycza	1 276,88 zł

	0/07/070/5	Działka Nr 103 (pow. 1.400 m <sup>2</sup> )	Sadykierz	2 800,00 zł
	0/01/070/1	Działka Nr 214 (pow. 1.400 m <sup>2</sup> )	Wiechnowice	5 126,92 zł
	0/07/070/4	Działka Nr 215 (pow. 2.000 m <sup>2</sup> )	Wiechnowice	4 000,00 zł
	<b>RAZEM:</b>			<b>148 047,80 zł</b>
<b>BUDYNKI I OBIEKTY</b>				<b>26 895 368,65 zł</b>
<b>1. Budynki niemieszkalne</b>				
<b>a. zbiorniki silosy i budynki magazynowe</b>	2/25/259/3	Piwnica przy szkole	Bobrowiec	452,92 zł
	<b>RAZEM:</b>			<b>452,92 zł</b>
<b>b. budynki buirowe</b>	1/14/149/1	Budynek biurowy UG (parter)	Rzeczycza	293 353,68 zł
	1/14/149/2	Budynek biurowy UG (piętro)	Rzeczycza	659 352,06 zł
	1/14/149/3	Baza ZUK	Rzeczycza	60 000,00 zł
	1/10/105/1	Budynek biurowy ul. Parkowa	Rzeczycza	378 669,77 zł
	<b>RAZEM:</b>			<b>1 391 375,51 zł</b>
<b>c. budynki szpitali i zakładów opieki zdrowotnej</b>	1/10/106/1	Budynek przychodni Zdrowia	Rzeczycza	1 215 630,54 zł
	<b>RAZEM:</b>			<b>1 215 630,54 zł</b>
<b>d. budynki oświaty, nauki, kultury oraz budynki kultury fizycznej</b>	1/17/171/5	Budynek świetlicy wiejskiej	Brzozów	380 289,65 zł
	1/17/171/10	Budynek świetlicy wiejskiej	Grotowice	434 786,18 zł
	1/10/103/3	Budynek świetlicy wiejskiej	Jeziorzec	47 200,00 zł
	1/17/171/7	Budynek centrum rekreacyjno-sportowego	Kanice	524 847,96 zł
	1/178/145/2	Budynek świetlicy wiejskiej	Kawęczyn	63 919,83 zł
	1/18/180/1	Budynek szkolny	Lubocz	614 589,33 zł
	1/12/129/1	Budynek szkolny	Roszkowa Wola	516 564,24 zł
	1/17/171/14 /1	Budynek szkoły w Rzeczycy + kotłownia	Rzeczycza	5 441 018,99 zł

	1/178/145/1	Budynek GOK	Rzeczyca	467 652,95 zł
	1/10/107/9	Gminna Środowiskowa Hala Sportowa w Rzeczycy	Rzeczyca	5 925 428,20 zł
	1/17/171/11 /2	Budynek szkolny - nowy 1993 r.	Sadykierz	1 971 557,93 zł
	1/10/107/11	Budynek świetlicy wiejskiej	Bobrowiec	322 013,27 zł
	1/17/171/3	Budynek świetlicy wiejskiej	Zawady	293 699,93 zł
	1/10/107/14	Budynek świetlicy wiejskiej	Łęg	463 286,02 zł
	<b>RAZEM:</b>			<b>17 466 854,48 zł</b>
<b>e. Inne budynki</b>	1/19/193/1	Budynek strażnicy	Bartoszkówka	579 139,68 zł
<b>niemieszkalne</b>	1/13/139/8	Budynek gospodarczy	Bobrowiec	1 941,19 zł
	1/17/171/8	Budynek szkolny - drewniany	Bobrowiec	20 362,63 zł
	1/17/171/9	Budynek szkolny - muruwany	Bobrowiec	831 127,33 zł
	1/13/139/5	Budynek składowy szkolny	Brzozów	500,00 zł
	1/19/193/2	Budynek strażnicy	Glina	313 047,02 zł
	1/198/186/5	Przystanek autobusowy	Glina	2 000,00 zł
	1/18/189/2	Budynek hydroforni	Grotowice	374 476,71 zł
	1/198/186/1 0	Przystanek autobusowy	Grotowice	2 500,00 zł
	1/10/109/11 9	Wiata przystankowa	Gustawów	7 810,50 zł
	1/10/109/20	Wiata przystankowa	Bobrowiec	8 618,25 zł
	1/10/109/21	Wiata przystankowa	Grotowice	8 618,25 zł
	1/10/109/22	Wiata przystankowa	Jeziorzec	8 776,92 zł
	1/10/109/23	Wiata przystankowa	Kanice	9 171,75 zł
	1/10/109/24	Wiata przystankowa	Kawęczyn	8 187,75 zł
	1/10/109/25	Wiata przystankowa	Łęg	8 618,25 zł
	1/10/109/26	Wiata przystankowa	Rzeczyca	8 459,58 zł

	1/10/109/27	Wiata przystankowa	Wiechnowice	7 080,75 zł
	1/10/109/28	Wiata przystankowa	Zawady	8 249,25 zł
	1/10/109/29	Wiata przystankowa	Brzeg	10 148,43 zł
	1/10/109/30	Wiata przystankowa	Brzozów	10 148,43 zł
	1/10/109/31	Wiata przystankowa	Brzeziny	10 148,43 zł
	1/10/109/32	Wiata przystankowa	Kanice	10 640,43 zł
	1/10/109/33	Wiata przystankowa	Sadykierz	13 912,23 zł
	1/18/189/4	Stacja kontenerowa	Jeziorec	109 626,90 zł
	1/10/109/16	Wiata przystankowa	Kawęczyn	4 999,56 zł
	1/19/193/3	Budynek strażnicy	Lubocz	748 678,55 zł
	1/198/186/7	Przystanek autobusowy	Lubocz	2 500,00 zł
	1/198/186/6	Przystanek autobusowy	Roszkowa Wola	2 500,00 zł
	1/198/186/11	Przystanek autobusowy	Roszkowa Wola	2 039,02 zł
	1/10/109/17	Budynek WC (wysypisko)	Roszkowa Wola	1 217,00 zł
	1/10/109/18	Portiernia na byłym wysypisku śmieci	Roszkowa Wola	18 671,00 zł
	1/17/170/1	Budynek przedszkola	Rzeczyca	174 107,87 zł
	1/13/139/1	Budynek gospodarczy-UG	Rzeczyca	91 326,41 zł
	1/198/186/1	Przystanek autobusowy	Rzeczyca, ul.Mościckiego	2 000,00 zł
	1/198/186/2	Przystanek autobusowy	Rzeczyca, ul.Tomaszowska	2 500,00 zł
	1/198/186/3	Przystanek autobusowy	Rzeczyca, ul.Ks.J. Kitowicza	3 000,00 zł
	1/198/186/4	Przystanek autobusowy	Rzeczyca, ul.Mazowiecka	2 000,00 zł
	1/10/109/12	Magazyn murowany od GS	Rzeczyca	58 400,00 zł

	1/10/109/1	Budynek strażnicy	Rzeczyca	268 719,64 zł
	1/10/109/15	Publiczna toaleta wolnostojąca	Rzeczyca	49 268,52 zł
	1/18/189/1	Obiekt hydroforni	Sadykierz	666 871,52 zł
	1/19/193/4	Budynek strażnicy	Sadykierz	2 343 945,45 zł
	1/198/186/8	Przystanek autobusowy	Sadykierz	2 500,00 zł
	1/198/186/9	Przystanek autobusowy	Wiechnowice	2 500,00 zł
	<b>RAZEM:</b>			<b>6 821 055,20 zł</b>
<b>OBIEKTY INŻYNIERII LĄDOWEJ I WODNEJ</b>				<b>40 327 541,66 zł</b>
<b>1. Rurociągi, linie telekomunikacyjne i elektroenergetyczne</b>				
<b>a. rurociągi i sieci</b>	2/29/291/2	Oczyszczalnia ścieków	Bartoszkówka	2 746 752,52 zł
<b>rozdzielczej oraz lokalne linie rozdzielcze</b>	2/23/235/7/12	Sieć wodociągowa - główna i przyłącza	Bobrowiec	127 695,31 zł
	2/25/255/2	Studnia kopana	Bobrowiec	1 008,53 zł
	2/25/259/5	Szambo przy szkole	Bobrowiec	21 860,33 zł
	2/23/235/7/18	Sieć wodociągowa	Brzeg	117 783,81 zł
	2/23/235/7/16	Sieć wodociągowa - główna i przyłącza	Glina - Zawady	491 128,33 zł
	2/23/235/7/5	Sieć wodociągowa - przyłącza	Grotowice	242 894,10 zł
	2/21/211/23	Sieć wodociągowa Grotowice- Rzeczyca	Grotowice- Rzeczyca	841 726,38 zł
	2/25/259/1	Szambo przy szkole	Grotowice	1 327,00 zł
	2/23/235/7/11	Sieć wodociągowa - główna i przyłącza	Gustawów	96 885,02 zł
	2/23/235/7/3	Sieć wodociągowa - przyłącza	Jeziorec	8 981,08 zł
	2/23/235/7/4	Sieć wodociągowa - główna	Jeziorec	47 810,00 zł
	2/25/258/1/2	Ostojnik popłuczyn	Jeziorec	2 296,58 zł

2/25/255/5/3	Studnia głębinowa	Jeziorec	38 196,07 zł
2/255/4/5	Studnia kopana	Kanice	1 008,53 zł
2/23/235/7/15	Sieć wodociągowa - główna przyłącza i	Kawęczyn - Lubocz	377 005,72 zł
2/23/235/7/6	Sieć wodociągowa - główna	Łęg	71 413,27 zł
2/21/211/20	Sieć wodociągowa z przyłączami	Łęg (tereny letniskowe)	280 776,47 zł
2/23/235/7/7	Sieć wodociągowa - główna	Roszkowa Wola	182 376,86 zł
2/23/235/7/8	Sieć wodociągowa - przyłącza	Roszkowa Wola	13 323,54 zł
2/21/211/21	Sieć kanalizacyjna na byłym wysypisku śmieci	Roszkowa Wola	21 147,00 zł
2/21/211/24	Sieć kanalizacji sanitarnej dla sołectw Bartoszkówka, Bobrowiec, Sadykierz, Brzozów gmina Rzeczyca	Bartoszkówka, Bobrowiec, Sadykierz, Brzozów	3 073 066,77 zł
2/23/235/7/9	Sieć wodociągowa - główna	Rzeczyca	497 420,22 zł
2/23/235/7/10	Sieć wodociągowa - przyłącza	Rzeczyca Nowa	454 549,70 zł
2/21/211/19	Sieć wodociągowa	Rzeczyca, ul. Niska	67 908,10 zł
2/25/255/7	Studnia kopana (przedszkole)	Rzeczyca	2 171,21 zł
2/20/211/31	Studnia przy NZOZ	Rzeczyca	11 028,23 zł
2/255/4/6	Studnia wiercona po SKR	Rzeczyca	4 940,00 zł
2/21/211/22	Zbiorniki do gromadzenia nieczystości	Rzeczyca	21 977,52 zł
2/23/235/7/1	Sieć wodociągowa - przyłącza	Sadykierz	155 438,97 zł
2/23/235/7/2	Sieć wodociągowa - główna	Sadykierz	579 686,75 zł
2/23/235/7/13	Sieć wodociągowa - główna przyłącza i	Sadykierz Ameryka	33 429,32 zł

	2/23/235/7/14	Sieć wodociągowa - główna i przyłącza	Sadykierz nad strugą	22 013,58 zł
	2/25/258/1/1	Osadniki wodociągowe	Sadykierz	47 466,85 zł
	2/23/236/1	Kanalizacja odpływowa	Sadykierz	43 593,40 zł
	2/29/291/5	Studnia głębinowa	Sadykierz	565 676,02 zł
	2/25/255/5/1	Studnia głębinowa	Sadykierz	6 761,48 zł
	2/25/255/5/2	Studnia głębinowa - hydrofornia	Sadykierz	75 674,37 zł
	2/23/235/7/17	Sieć wodociągowa - główna i przyłącza	Sadykierz, Wiechnowice, Stanisławów, Bartoszkówka, Brzozów, Kanice	723 928,11 zł
	2/21/211/25	Sieć kanalizacji sanitarnej w Rzeczycy	Bobrowiec, Rzeczycy Nowa, Rzeczycy - Etap I	1 414 676,82 zł
	2/21/211/26	Sieć wodociągowa Rzeczycy ul.Leśna	Rzeczycy	33 048,89 zł
	2/255/4/3	Studnia kopana	Zawady	1 008,53 zł
	2/21/211/27	Sieć kanalizacji sanitarnej w Rzeczycy	Rzeczycy - Etap V	360 203,55 zł
	2/21/211/28	Sieć kanalizacji sanitarnej w Rzeczycy	Rzeczycy - Etap XI	472 869,68 zł
	2/21/211/29	Sieć kanalizacji sanitarnej w Rzeczycy	Rzeczycy - Etap IX Rzeczycy - Etap XIII	969 060,42 zł
	<b>RAZEM:</b>			<b>15 370 994,94 zł</b>
<b>2. Infrastruktura transportu</b>				
<b>a. autostrady, drogi ekspresowe,</b>	0/00/004/35	Droga Nr 101, 102, 286	Bartoszkówka	194 567,63 zł
<b>ekspresowe, ulice i drogi pozostałe</b>	2/26/260/12	Oświetlenie uliczne	Bartoszkówka	18 639,96 zł



	2/26/260/13	Oświetlenie uliczne	Bartoszkówka (Tłumy)	12 435,70 zł
	2/22/220/86	Droga gminna	Bartoszkówka - Mroczkowie	113 918,03 zł
	2/22/220/76	Droga dojazdowa do gruntów rolnych	Bobrowiec	324 541,51 zł
	2/24/243/6	Plac szkolny	Bobrowiec	56 247,09 zł
	2/26/260/4	Oświetlenie uliczne	Bobrowiec	14 031,69 zł
	2/26/260/10	Oświetlenie uliczne	Brzeg	5 042,50 zł
	2/22/220/36	Droga gminna	Brzozów-Kanice-Stanisławów	636 785,63 zł
	0/00/004/10	Droga Nr 7407	Grotowice	112 194,07 zł
	2/22/220/67	Droga dojazdowa do gruntów rolnych	Grotowice-Kawęczyn	193 669,89 zł
	2/22/220/89	Droga gminna	Droga gminna Lubocz-Brzeg-Grotowice-Brzeziny-Łęg	3 495 177,41 zł
	2/22/220/87	Droga gminna	Grotowice (alejki)	57 689,80 zł
	2/22/220/62	Oświetlenie uliczne	Gustawów	15 684,55 zł
	2/22/220/82	Droga gminna	Gustawów	68 820,46 zł
	2/22/220/81	Droga gminna	Jeziorzec	105 515,65 zł
	2/26/260/11	Oświetlenie uliczne	Kawęczyn	38 169,18 zł
	2/22/220/80	Droga gminna	Lubocz	655 775,14 zł
	2/24/243/1	Plac szkolny	Lubocz	41 597,60 zł
	2/22/220/74	Oświetlenie uliczne	Lubocz-Kawęczyn	39 173,82 zł
	2/22/220/64	Droga dojazdowa do gruntów rolnych	Lubocz-Kawęczyn	456 368,42 zł

0/00/004/1	Droga Nr 7403	Łęg	1 299 618,38 zł
2/22/220/55	Oświetlenie uliczne	Roszkowa Wola(Pogras zyn)	24 036,31 zł
0/00/004/34	Droga Nr 3066506	Roszkowa Wola	247 977,25 zł
0/22/220/61	Droga Nr 3066507	Roszkowa Wola - Pograszyn- Jeziorzec- Bartoszkówka - Wiechnowic e	1 442 735,25 zł
2/22/220/78	Droga wewnętrzna na byłym wysypisku śmieci	Roszkowa Wola	54 356,00 zł
0/00/004/30	Droga Nr 182	Rzeczycy, ul.Długa	2 928 790,98 zł
2/22/220/70	Droga gminna	Rzeczycy, ul. Graniczna	494 783,91 zł
0/00/004/4	Droga Nr 7401	Rzeczycy, ul. Hubala	152 097,79 zł
2/22/220/85	Droga gminna	Rzeczycy, ul.Krótką	30 384,21 zł
0/00/004/6	Droga Nr 7420	Rzeczycy, ul.Łąkowa	141 631,26 zł
0/00/004/25	Droga Nr 1120	Rzeczycy, ul.Niska	1 652 667,97 zł
2/22/220/75	Droga dojazdowa do gruntów rolnych	Rzeczycy, ul.Niska	267 291,50 zł
2/22/220/88	Droga gminna	Rzeczycy, ul.Nowa	1 722 835,86 zł
0/00/004/11	Droga Nr 66521	Rzeczycy, ul.Piaskowa	114 467,07 zł
2/22/220/84	Droga gminna	Rzeczycy ul.Polna	102 679,36 zł
2/22/220/65	Droga Nr 1168	Rzeczycy, ul.Słoneczna	358 984,23 zł
2/22/220/72	Droga	Rzeczycy, ul.Zacisze	152 007,00 zł
2/22/220/79	Droga gminna	Rzeczycy ul.Zachodnia i ul.Akacyjowa	487 582,66 zł
0/00/004/33	Droga Nr 78	Rzeczycy, ul.Zakątna	185 860,94 zł

	2/22/220/60	Droga Nr 3066509	Rzeczycy- Bobrowiec- Kawęczyn	108 965,96 zł
	2/26/260/6	Oświetlenie uliczne	Rzeczycy, ul.Długa	26 970,58 zł
	2/22/220/54	Oświetlenie uliczne	Rzeczycy, ul.Górna	9 057,40 zł
	2/22/220/58	Oświetlenie uliczne	Rzeczycy, ul.Hubala	11 724,40 zł
	2/26/260/8	Oświetlenie uliczne	Rzeczycy, ul.Lipowa	24 318,13 zł
	2/22/220/65	Oświetlenie uliczne	Rzeczycy, ul.Łąkowa	87 655,29 zł
	2/22/220/56	Oświetlenie uliczne	Rzeczycy, ul.Niska	39 526,95 zł
	2/26/260/3	Oświetlenie uliczne	Rzeczycy, ul.Parkowa, ul.Kitowicza , ul.Mazowiec ka	71 156,19 zł
	2/22/220/57	Oświetlenie uliczne	Rzeczycy, ul.Piaskowa	16 750,37 zł
	2/26/260/7	Oświetlenie uliczne	Rzeczycy, ul.Słoneczna	8 738,04 zł
	2/22/220/53	Oświetlenie uliczne	Rzeczycy, ul.Tomaszo wska	66 934,77 zł
	2/22/220/73	Oświetlenie uliczne	Rzeczycy, ul.Zachodnia	27 042,16 zł
	2/26/260/1	Oświetlenie uliczne	Rzeczycy, ul.Zielona	5 411,58 zł
	2/26/260/9	Oświetlenie uliczne	Rzeczycy, ul.Zielona, ul.Zakątna	7 506,90 zł
	2/22/220/52	Plac i chodnik przy przychodni zdrowia w Rzeczycy	Rzeczycy	37 499,43 zł
	0/00/009/59	Droga Nr 351	Sadykierz- Ameryka	325 812,02 zł
	2/22/220/83	Droga gminna	Sadykierz - Marianka	80 244,89 zł
	2/22/220/77	Oświetlenie uliczne	Sadykierz- Brzozów	66 325,12 zł
	2/26/260/5	Oświetlenie uliczne	Wiechnowic e	3 800,00 zł
	2/22/220/63	Droga dojazdowa do gruntów rolnych	Zawady- Paulin	98 532,62 zł

2/22/220/71	Droga dojazdowa do gruntów rolnych	Zawady	173 326,34 zł
0/00/009/3	Plac przy GOK	Rzeczyca	5 656,80 zł
2/22/220/94	Droga gminna	Bobrowiec (szkolna)	33 040,68 zł
2/22/220/92	Droga gminna	Rzeczyca ul. Górna	14 687,95 zł
2/22/220/93	Droga gminna	Rzeczyca ul. Kwiatowa	131 569,79 zł
2/22/220/95	Droga gminna	Sadykierz	21 488,81 zł
2/22/220/96	Droga gminna	Rzeczyca ul. Parkowa	6 564,26 zł
2/22/220/97	Droga gminna	Rzeczyca ul. Wiśniowa - Brzozów	144 366,95 zł
2/22/220/98	Droga gminna	Jeziorec	43 029,04 zł
00/003-003/2	Plac GS	Rzeczyca	28 215,70 zł
2/22/220/101	Droga gminna	Kanice - Sierzchowy	9 988,18 zł
2/22/220/100	Droga gminna	Roszkowa Wola zjazd do łąk	22 314,50 zł
2/22/220/103	Droga gminna	Glina	12 054,00 zł
2/22/220/102	Droga gminna	Glina	10 792,64 zł
2/22/220/99	Droga gminna	Roszkowa Wola Kolonia	8 000,00 zł
2/22/220/104	Droga gminna w Glinie. Działka 40.	Glina	413 979,30 zł
2/22/220/68	Oświetlenie uliczne	Zawady	16 153,24 zł
2/22/220/109	Ciąg pieszo-jezdny Łąkowa-Zacisze	Rzeczyca	210 063,80 zł
2/22/220/105	Droga gminna w Rzeczycy ul. Spółdzielców	Rzeczyca	293 161,45 zł
2/22/220/106	Droga gminna we wsi Kanice	Kanice	505 059,98 zł
2/22/220/107	Droga gminna Wiechnowice - Sierzchowy	Wiechnowice - Sierzchowy	76 564,14 zł

	<b>RAZEM:</b>			<b>21 820 884,01 zł</b>
<b>b. melioracje szczegółowe</b>	2/22/225/1	Zbiornik retencyjny wodny	Jeziorzec	41 252,43 zł
	0/00/006-2	Sadzakawa	Kanice	63 532,75 zł
	2/22/225/2	Zbiornik wodny	Łęg	43 188,49 zł
	2/22/225/4	Zbiornik wodny	Sadykierz	21 948,98 zł
	2/22/225/5	Zbiornik retencyjny	Wiechnowice	55 818,10 zł
	<b>RAZEM:</b>			<b>225 740,75 zł</b>
<b>3. Pozostałe obiekty inżynierii lądowej i wodnej</b>				
<b>a. obiekty inżynierii lądowej i wodnej gdzie indziej niesklasyfikowane</b>	1/19/199/7	Śmietnik, WC	Bobrowiec	1 478,85 zł
	2/29/298/7	Ogrodzenie szkoły	Bobrowiec	17 318,83 zł
	2/29/298/6	Ogrodzenie (hydrofornia)	Grotowice	3 305,15 zł
	2/29/298/5	Ogrodzenie (hydrofornia)	Jeziorzec	2 675,55 zł
	2/25/255/4	Studnia kopana	Lubocz	1 327,00 zł
	2/25/255/3	Studnia głębinowa	Lubocz	8 492,87 zł
	2/29/298/6	Ogrodzenie szkoły	Lubocz	4 769,07 zł
	2/25/255/3	Studnia kopana	Roszkowa Wola	1 300,46 zł
	2/29/291/4	Boisko sportowe	Roszkowa Wola	513 730,87 zł
	2/29/291/6	Brodzik dezynfekcyjny	Roszkowa Wola	10 073,00 zł
	2/29/291/7	Mogielnik	Roszkowa Wola	26 062,00 zł
	2/29/291/5	Ogrodzenie terenu po byłym wysypisku śmieci	Roszkowa Wola	33 325,00 zł
	2/29/291/8	Wiata na byłym wysypisku śmieci	Roszkowa Wola	91 508,00 zł
	0/00/009/1	Ogrodzenie agronomówki	Rzeczyca	5 751,70 zł
	2/29/299/1	Palenisko - grill (GOK)	Rzeczyca	10 759,17 zł
	2/29/299/2	Scena przy GOK	Rzeczyca	10 637,64 zł

	2/25/255/5	Studnia kopana - szkoła	Rzeczycza	5 945,02 zł
	2/29/291/3	Centrum rekreacyjno- sportowe	Rzeczycza	309 948,31 zł
	3/29/291/9	Plac zabaw	Sadykierz	119 537,55 zł
	2/29/298/14 /2	Ogrodzenie szkoły	Sadykierz	28 444,99 zł
	<b>RAZEM:</b>			<b>1 206 391,03 zł</b>
<b>b. obiekty sportowe i rekreacyjne</b>	2/29/290/2	Kompleks rekreacyjno- sportowy	Rzeczycza (ul.Kitowicz a)	1 580 565,81 zł
	2/29/290/1	Trybuny boiskowe - demontowalne	Rzeczycza	26 346,60 zł
	3/29/291/11	Plac zabaw	Lubocz	96 618,52 zł
	<b>RAZEM:</b>			<b>1 703 530,93 zł</b>
<b>KOTŁY I MASZYNY ENERGETYCZNE</b>				<b>65 368,99 zł</b>
<b>a. Zespoły elektroenerge- tyczne z silnikami spalinowymi na paliwo lekkie</b>	3/34/343/1	Zespół spalinowo- elektryczny Z.S.E. PAD- 36-3/400/P1	Rzeczycza	27 869,00 zł
	<b>RAZEM:</b>			<b>27 869,00 zł</b>
<b>b. pozostałe turbozespoły i zespoły prądotwórcze</b>	3/34/348/1	Agregat prądotwórczy na przyczepie	Rzeczycza	37 499,99 zł
	<b>RAZEM:</b>			<b>37 499,99 zł</b>
<b>MASZYNY, URZĄDZENIA I APARATY OGÓLNEGO ZASTOSOWANIA</b>				<b>3 042 059,02 zł</b>
<b>1. Maszyny i urządzenia do przetwarzania i sprężania cieczy i gazów</b>				
<b>a. pompy wirowe</b>	4/441/2/4	Pompa wirowa	Roszkowa Wola	3 257,40 zł
	4/44/441/8	Motopompa WT-20 X Honda		4 428,00 zł
	4/44/441/7	Pompa półszlamowa SSt-80HX	Rzeczycza	4 386,52 zł
	4/44/441/11	Pompa głębinowa	Grotowice	10 242,62 zł

	4/44/441/12	Pompa głębinowa	Jeziorec	6 954,42 zł
	4/44/441/9	Pompa sieciowa	Grotowice	6 000,00 zł
	<b>RAZEM:</b>			<b>35 268,96 zł</b>
<b>b. wentylatory</b>	4/44/446/1	Agregat odymiający	Rzeczycza	4 442,00 zł
	<b>RAZEM:</b>			<b>4 442,00 zł</b>
<b>c. inne maszyny i urządzenia do przetłaczania i sprężania cieczy i gazów</b>	4/41/441/8/1	Motopompa strażacka	Bartoszkówka	1 947,16 zł
	<b>RAZEM:</b>			<b>1 947,16 zł</b>
<b>d. pozostałe aparaty do wymiany ciepła</b>	4/46/469/1	Pompa ciepła	Rzeczycza	2 024 090,00 zł
	4/46/469/2	Pompa ciepła	Sadykierz	780 189,00 zł
	<b>RAZEM:</b>			<b>2 804 279,00 zł</b>
<b>2. Pozostałe maszyny, urządzenia i aparaty specjalizowane i specjalne ogólnego zastosowania</b>				
<b>a. zespoły komputerowe</b>	4/48/487/1	Serwer Dell	Rzeczycza	39 998,37 zł
	4/49/491/7	Zestaw komputerowy (GOK)	Rzeczycza	4 397,38 zł
	4/49/491/11	Drukarka HP 3820 (PSP Bobrowiec)	Bobrowiec	490,00 zł
	4/49/491/12	Drukarka HP 3820 (PSP Sadykierz)	Sadykierz	515,00 zł
	4/49/491/1-3	Zasilacz UPS (PSP Rzeczycza)	Rzeczycza	440,00 zł
	4/49/491/30	Skaner (GCI)	Rzeczycza	481,87 zł
	4/49/491/37	Zestaw komputerowy (GCI)	Rzeczycza	1 183,40 zł
	4/49/491/51	Zestawy komputerowe (U.G.)	Rzeczycza	732,00 zł
	4/49/491/52	Zestawy komputerowe (U.G.)	Rzeczycza	2 989,00 zł
	4/49/491/54	Drukarka laserowa OKI B6200DN (U.G.)	Rzeczycza	3 294,00 zł
	4/49/491/1/14	Zestaw komputerowy (PSP Sadykierz)	Sadykierz	2 260,00 zł
	4/49/491/60	Projektor BenQ Mp720P (U.G.)	Rzeczycza	4 000,00 zł

	4/49/491/65	Zestaw komputerowy (U.G.)	Rzeczycyca	500,20 zł
	4/49/491/67	Zestaw komputerowy (U.G.)	Rzeczycyca	988,20 zł
	4/49/491/68	Serwer baz danych	Rzeczycyca	39 600,00 zł
	4/49/491/69	Zestaw komputerowy (U.G.)	Rzeczycyca	3 550,00 zł
	4/49/491/84	Serwer Typ C (U.G.)	Rzeczycyca	7 373,85 zł
	4/49/491/85	Serwer Typ D (U.G.)	Rzeczycyca	6 785,91 zł
	4/49/491/86	Urządzenie do backupu typ B (U.G.)	Rzeczycyca	7 432,89 zł
	4/49/491/87	Firewall (U.G.)	Rzeczycyca	10 475,09 zł
	4/49/491/88	Przełącznik dostępowy (U.G.)	Rzeczycyca	7 059,92 zł
	4/49/491/89	Infomat (U.G.)	Rzeczycyca	10 125,36 zł
	4/49/491/90	Zestwa inkasencki - PSION	Rzeczycyca	10 594,73 zł
	4/49/491/91	Komputer	Rzeczycyca	2 127,05 zł
	4/49/491/21	Zestaw komputerowy	Rzeczycyca	3 610,00 zł
	4/49/491/93	Zestaw komputerowy HP DC 8000 CTM	Rzeczycyca	25 117,68 zł
	<b>RAZEM:</b>			<b>196 121,90 zł</b>
<b>SPECJALISTYCZNE MASZyny, URZĄDZENIA I APARATY</b>				<b>802 910,74 zł</b>
<b>1. Maszyny, urządzenia i aparaty do ścinki drzew oraz obróbki drewna</b>				
	5/54/540/1	Rozdrabniacz do drewna	Rzeczycyca	8 511,60 zł
	<b>RAZEM:</b>			<b>8 511,60 zł</b>
<b>2. Maszyny, urządzenia i aparaty przemysłu gastronomicznego</b>				
	5/57/578/1	Kuchnia polowa KP-200	Rzeczycyca	8 554,29 zł
	5/57/578/2	Kuchnia gazowa TG-637	Rzeczycyca	3 594,14 zł
	5/57/578/3	Piec konwekcyjno-parowy	Sadykierz	23 603,60 zł
	<b>RAZEM:</b>			<b>35 752,03 zł</b>



<b>3. Maszyny do robót ziemnych, budowlanych i drogowych</b>				
<b>a. maszyny do robót budowlanych</b>	5/581/0/1	Urządzenie do wyrobu kostki	Rzeczycza	6 888,50 zł
<b>b. maszyny do robót ziemnych i fundamntalnych</b>	5/58/580/2	Koparko-ładowarka	Rzeczycza	328 197,20 zł
	<b>RAZEM:</b>			<b>335 085,70 zł</b>
<b>c. maszyny do robót drogowych</b>	5/58/582-0/1	Zagęszczarka do gruntu BELLE PCX500A	Rzeczycza	5 246,00 zł
	5/58/582-1/2	Rozsypywacz gypsu	Rzeczycza	110 700,00 zł
	5/58/582-1/1	Skrapiaarka emulsji	Rzeczycza	110 700,00 zł
	5/58/582-3/2	Kosiarka bijakowa tylna-boczna KBRP	Rzeczycza	21 400,00 zł
	5/58/582-3/1	Kosiarka wysięgnikowa KWT 650	Rzeczycza	58 000,00 zł
	5/58/582-3/5	Pług śnieżny Alps 331	Rzeczycza	14 450,00 zł
	5/58/582-3/4	Pług wirnikowy	Rzeczycza	14 750,00 zł
	5/58/582-3/3	Posypywarka samozaładowawcza Sahara	Rzeczycza	11 090,00 zł
	<b>RAZEM:</b>			<b>346 336,00 zł</b>
	<b>4. Maszyny i narzędzia pielęgnacyjne</b>			
<b>a. maszyny i narzędzia pielęgnacyjne</b>	5/59/592/1	Urządzenie do czyszczenia hali	Rzeczycza	10 018,84 zł
	5/59/592/2	Kosiarka samojezdna	Rzeczycza	14 690,00 zł
	5/59/592/3	Traktor ogrodowy z osprzętem	Rzeczycza	35 278,00 zł
	<b>RAZEM:</b>			<b>59 986,84 zł</b>
<b>b. pozostałe maszyny i urządzenia różne</b>	5/59/599/1	Kosiarka traktorek	Rzeczycza	5 328,00 zł
	5/59/599/2	Kosiarka samojezdna	Rzeczycza	6 097,56 zł
	5/59/599/3	Odsnieżarka	Rzeczycza	5 813,01 zł
<b>RAZEM:</b>			<b>17 238,57 zł</b>	

<b>URZĄDZENIA TECHNICZNE</b>				<b>1 901 188,47 zł</b>
<b>1. Urządzenia telewizyjne i radiotechniczne, urządzenia i aparaty dla telefonii</b>				
<b>a. urządzenia elektroakustyczne i elektrowizyjne</b>	6/62/622/1	System monitoringu wizyjnego	Rzeczyca	34 014,71 zł
	6/62/622/2	System monitoringu wizyjnego	Rzeczyca	45 494,16 zł
	<b>RAZEM:</b>			<b>79 508,87 zł</b>
<b>b. urządzenia teletransmisji przewodowej</b>	6/62/623/3	Radiotelefon Motorola	Rzeczyca	2 130,12 zł
	6/62/623/4	Telefaks Panasonic (GCI)	Rzeczyca	1 217,56 zł
	6/62/623/5	Telefon Panasonic (GCI)	Rzeczyca	385,00 zł
	6/62/623/1/13	Telefaks (PSP Sadykierz)	Sadykierz	865,00 zł
	<b>RAZEM:</b>			<b>4 597,68 zł</b>
<b>c. urządzenia alarmowe i sygnalizacyjne</b>	62/624/113 1-91/1	System alarmowy (OSP Rzeczyca)	Rzeczyca	2 936,50 zł
	6/62/624/2	System alarmowy (Karczma)	Rzeczyca	4 560,60 zł
	<b>RAZEM:</b>			<b>7 497,10 zł</b>
<b>d. urządzenia telefoniczne</b>	6/62/626/1	Centrala telefoniczna (U.G.)	Rzeczyca	4 929,80 zł
	<b>RAZEM:</b>			<b>4 929,80 zł</b>
<b>e. inne urządzenia tele- i radiotechniczne</b>	6/621/1153	Telewizor Philips (GOK)	Rzeczyca	1 847,02 zł
	<b>RAZEM:</b>			<b>1 847,02 zł</b>
<b>2. Urządzenia nieprzemysłowe</b>				
<b>a. pozostałe urządzenia nieprzemysłowe</b>	6/66/669/1	Pompa ciepła z instalacją elektryczną		171 211,27 zł
	6/66/669/10	Pompa ciepła z instalacją elektryczną		17 756,82 zł
	6/66/669/11	Pompa ciepła z instalacją elektryczną		17 756,82 zł
	6/66/669/12	Pompa ciepła z instalacją elektryczną		17 756,82 zł

	6/66/669/13	Pompa ciepła z instalacją elektryczną		17 756,82 zł
	6/66/669/14	Pompa ciepła z instalacją elektryczną		17 756,82 zł
	6/66/669/15	Pompa ciepła z instalacją elektryczną		17 756,82 zł
	6/66/669/16	Pompa ciepła z instalacją elektryczną		17 756,82 zł
	6/66/669/17	Pompa ciepła z instalacją elektryczną		17 756,82 zł
	6/66/669/18	Pompa ciepła z instalacją elektryczną		17 756,82 zł
	6/66/669/19	Pompa ciepła z instalacją elektryczną		17 756,82 zł
	6/66/669/2	Pompa ciepła z instalacją elektryczną		210 589,70 zł
	6/66/669/20	Pompa ciepła z instalacją elektryczną		17 756,82 zł
	6/66/669/21	Pompa ciepła z instalacją elektryczną		17 756,82 zł
	6/66/669/22	Pompa ciepła z instalacją elektryczną		17 756,82 zł
	6/66/669/23	Pompa ciepła z instalacją elektryczną		17 756,82 zł
	6/66/669/24	Pompa ciepła z instalacją elektryczną		17 756,82 zł
	6/66/669/25	Pompa ciepła z instalacją elektryczną		17 756,82 zł
	6/66/669/26	Pompa ciepła z instalacją elektryczną		17 756,82 zł
	6/66/669/27	Pompa ciepła z instalacją elektryczną		17 756,82 zł
	6/66/669/28	Pompa ciepła z instalacją elektryczną		17 756,82 zł
	6/66/669/29	Pompa ciepła z instalacją elektryczną		17 756,82 zł
	6/66/669/3	Pompa ciepła z instalacją elektryczną		17 756,82 zł
	6/66/669/30	Pompa ciepła z instalacją elektryczną		17 756,82 zł
	6/66/669/31	Pompa ciepła z instalacją elektryczną		17 756,82 zł
	6/66/669/32	Pompa ciepła z instalacją elektryczną		17 756,82 zł

	6/66/669/33	Pompa ciepła z instalacją elektryczną		17 756,82 zł
	6/66/669/4	Pompa ciepła z instalacją elektryczną		17 756,82 zł
	6/66/669/5	Pompa ciepła z instalacją elektryczną		17 756,82 zł
	6/66/669/6	Pompa ciepła z instalacją elektryczną		17 756,82 zł
	6/66/669/7	Pompa ciepła z instalacją elektryczną		17 756,82 zł
	6/66/669/8	Pompa ciepła z instalacją elektryczną		17 756,82 zł
	6/66/669/9	Pompa ciepła z instalacją elektryczną		17 756,82 zł
	6/66/669/34	Instalacja fotowoltaiczna	Bartoszkówka Oczyszczalnia Ścieków	119 615,65 zł
	6/66/669/35	Instalacja fotowoltaiczna	Hydrofornia Grotowice	54 822,90 zł
	6/66/669/36	Instalacja fotowoltaiczna	Hydrofornia Sadykierz	64 598,42 zł
	6/66/669/3	Instalacja fotowoltaiczna	Rzeczyca	365 610,78 zł
	6/66/669/37	Instalacja fotowoltaiczna	Sadykierz	227 815,46 zł
	<b>RAZEM:</b>			<b>1 764 725,60 zł</b>
<b>3. Pozostałe urządzenia techniczne</b>				
<b>a. kontenery</b>	6/68/681/36	Kontener na śmieci	teren gminy	1 305,40 zł
	<b>RAZEM:</b>			<b>1 305,40 zł</b>
<b>4. Urządzenia przeciwpożarowe</b>				
<b>a. urządzenia przeciwpożarowe</b>	6/63/663/1	Motopompa pożarnicza Thatsu	Rzeczyca	36 777,00 zł
	<b>RAZEM:</b>			<b>36 777,00 zł</b>
<b>ŚRODKI TRANSPORTU</b>				
<b>1. Pojazdy mechaniczne</b>				

<b>a. samochody osobowe</b>	7/74/741/4	Samochód osobowy Volkswagen Caravelle	Rzeczyca	143 380,49 zł
	7/74/741/5	Samochód służbowy Skoda Octavia III Ambition	Rzeczyca	69 900,00 zł
	7/74/741/6	Skoda Fabia	Rzeczyca	3 500,00 zł
	7/74/741/7	Skoda fabia	Rzeczyca	3 500,00 zł
	7/74/741/8	Skoda Fabia	Rzeczyca	3 800,00 zł
	<b>RAZEM:</b>			<b>224 080,49 zł</b>
<b>b. samochody ciężarowe</b>	7/74/742/3	Samochód ciężarowy Renault Master	Rzeczyca	57 585,00 zł
	7/74/742/5	Samochód MAN	Rzeczyca	368 800,00 zł
	7/74/742/4	Samochód ciężarowy Star 266 -R 137	Rzeczyca	595 017,00 zł
	<b>RAZEM:</b>			<b>1 021 402,00 zł</b>
<b>c. samochody specjalne</b>	7/743/1/3	Samochód specjalny pożarniczy	Lubocz	26 866,94 zł
	7/74/743/8	Samochód pożarniczy "Jelcz"	Lubocz	118 655,00 zł
	7/743/1/1	Samochód pożarniczy "Jelcz"	Rzeczyca	122 447,23 zł
	7/743/1/5	Samochód asenizacyjny	Rzeczyca	99 491,00 zł
	7/74/743/9	Samochód specjalny, pożarniczy ratowniczo-gaśniczy MAN	Rzeczyca	659 979,02 zł
	7/74/743/10	Wóz strażacki Kamaz	Rzeczyca	1 000 000,00 zł
	7/743/1/2	Samochód specjalny pożarniczy	Sadykierz	145 346,62 zł
	<b>RAZEM:</b>			<b>2 172 785,81 zł</b>
	7/74/744/5	Autobus A0909L.05	Rzeczyca	336 598,00 zł
	7/74/744/6	Autobus pasażerski Autosan H9	Rzeczyca	185 000,00 zł
	<b>RAZEM:</b>			<b>521 598,00 zł</b>
	7/746/1/3	Ciągnik rolniczy Deutz-Fahr Agrottron 6160	Rzeczyca	336 500,00 zł
	<b>RAZEM:</b>			<b>336 500,00 zł</b>

<b>f. przyczepy</b>	7/748/2/1	Przyczepa strażacka (OSP)	Brzozów	3 992,79 zł
	7/748/2/3	Przyczepa strażacka (OSP)	Glina	3 948,18 zł
	7/748/2/2	Przyczepa strażacka (OSP)	Kanice	2 750,64 zł
	7/748/3/1	Przyczepa oświetleniowa (OSP)	Rzeczycza	1 952,00 zł
	7/748/4/2	Przyczepka lekka typ B 750	Rzeczycza	6 886,66 zł
	7/748/1/4	Przyczepa rolnicza Zastaw D737BA-10	Rzeczycza	46 000,00 zł
	7/748/1/1	Przyczepa cysterna (OSP)	Sadykierz	4 435,57 zł
	<b>RAZEM:</b>			<b>69 965,84 zł</b>
<b>2. Pozostały tabor bezszynowy</b>				
<b>a. inne wózki jezdniowe</b>	7/76/768-5/1/1	Wózek do transportu kontenerów	Rzeczycza	15 000,00 zł
	<b>RAZEM:</b>			<b>15 000,00 zł</b>
<b>NARZĘDZIA, PRZYRZĄDY, RUCHOMOŚCI I WYPOSAŻENIE</b>				<b>150 869,30 zł</b>
<b>1. Narzędzia, przyrządy, ruchomości i wyposażenie</b>				
<b>a. wyposażenie techniczne dla prac biurowych</b>	8/803/2/7	Kserokopiarka (PSP Rzeczycza)	Rzeczycza	6 250,00 zł
	8/803/2/12	Kserokopiarka SHARP	Rzeczycza	5 124,00 zł
	8/803/2/8	Urządzenie wielofunkcyjne (kserokopiarka AR-5316) (UG)	Rzeczycza	3 499,00 zł
	8/80/803-2/10	Kserokopiarka Konica Minolta (UG)	Rzeczycza	6 450,00 zł
	8/80/803-2/11	Urządzenie Ricoh Aficio	Rzeczycza	6 888,00 zł
	8/80/803-2/12	Urządzenie wielofunkcyjne Ricoh MP	Rzeczycza	4 308,94 zł
	8/80/803/13	Drukarka 3D	Rzeczycza	12 915,00 zł
	<b>RAZEM:</b>			<b>45 434,94 zł</b>
<b>b. kioski, baraki, domki camingowe</b>	8/80/806/1/1	Altana romantica	Sadykierz	6 060,27 zł

	8/80/806/1	Obiekt budowlany - KIOSK	Rzeczyca	6 300,00 zł
	8/80/806/2	Namiot plenerowy	Lubocz	25 000,00 zł
	<b>RAZEM:</b>			<b>37 360,27 zł</b>
<b>c. wyposażenie pozostałe</b>	8/80/808/2	Karuzela tarczowa (świetlica wiejska)	Kanice	4 305,00 zł
	8/80/808/1	Stół bilardowy (świetlica wiejska)	Glina	3 999,96 zł
	8/80/809/1	Brama - Atlas wielostnowiskowy	Rzeczyca	23 920,63 zł
	8/80/809/2	Podłoga modułowa	Rzeczyca	10 393,50 zł
	8/80/809/3	Podłoga modułowa	Brzeg	10 455,00 zł
	<b>RAZEM:</b>			<b>53 074,09 zł</b>
<b>d. wyposażenie, aparaty i sprzęt medyczny</b>	8/80/802/1	Fotel ginekologiczny	Rzeczyca	10 600,00 zł
	8/80/802/2	Kardiogram	Rzeczyca	4 400,00 zł
	<b>RAZEM:</b>			<b>15 000,00 zł</b>
				<b>88 306 955,88 zł</b>

## V. Informacja o realizacji polityk, programów i strategii

### Planowanie przestrzenne

Podstawowym dokumentem planistycznym określającym politykę przestrzenną gminy, w tym lokalne zasady zagospodarowania przestrzennego jest Studium uwarunkowań i kierunków zagospodarowania przestrzennego Gminy Rzeczyca, które zostało przyjęte przez Radę Gminy Rzeczyca Uchwałą Nr XVI/109/2015 z dnia 18 grudnia 2015 r.

Na podstawie Uchwały Nr XVII/120/2020 Rady Gminy Rzeczyca z dnia 25 maja 2020 r. przystąpiono do sporządzenia zmiany studium uwarunkowań i kierunków zagospodarowania przestrzennego Gminy Rzeczyca. W postępowaniu konkurencyjnym dokonano wyboru podmiotu zewnętrznego, który obecnie wykonuje aktualizację dokumentu. Planowanym terminem przygotowania kompletnej dokumentacji jest III kw. 2021 r.

Na obszarze gminy obowiązuje 7 miejscowych planów zagospodarowania przestrzennego, które obejmują swym zasięgiem 175, 80 ha. W związku z realizacją przedsięwzięcia inwestycyjnego

pn. „Stworzenie nowoczesnej przestrzeni publicznej w otoczeniu zabytkowego parku podworskiego w Rzeczyca” planuje się zmianę miejscowego planu zagospodarowania przestrzennego w rejonie ul. Parkowej w Rzeczyca.

W 2020 roku do Wójta Gminy Rzeczyca wpłynęły łącznie 64 wnioski dotyczące wydania decyzji o warunkach zabudowy, 5 wniosków dotyczyło zmiany ostatecznej decyzji o warunkach zabudowy (zakończone pozytywnie) oraz 4 wnioski o przeniesienie ww. decyzji (4 sprawy zakończone wydaniem decyzji przenoszącej warunki wynikające z decyzji). Postępowania administracyjne w 52 przypadkach zostały zakończone pozytywnie poprzez wydanie decyzji o warunkach zabudowy dla wnioskowanej zmiany sposobu zagospodarowania terenu lub sposobu użytkowania obiektu budowlanego. Wycofano 3 wnioski w sprawie ustalenia warunków zabudowy na wniosek strony. Postępowania administracyjne wszczęte na pozostałe wnioski w dalszym ciągu się toczą (dotyczy 9 spraw). W 2020 roku Wójt Gminy Rzeczyca wydał 52 decyzje o warunkach zabudowy, które dotyczyły następujących rodzajów budownictwa:

- zabudowa mieszkaniowa jednorodzinna– 27 decyzji;
- zabudowa produkcyjno-usługowa – 2 decyzja;
- zabudowa gospodarcza – 8 decyzji;
- budowa silosów do 100 ton – 1 decyzji
- zmiana sposobu użytkowania budynku – 2 decyzje
- budowy farm fotowoltaicznych- 10 decyzji

Ponadto wydano jeszcze 19 decyzji o ustaleniu warunków zabudowy na wnioski zarejestrowane w 2020 roku, które dotyczyły następujących rodzajów budownictwa:

- zabudowa mieszkaniowa jednorodzinna – 13 decyzji,
- zabudowa związana z gospodarstwem rolnym wraz z zabudową towarzyszącą – 4 decyzje;
- zmiana sposobu użytkowania budynku – 2 decyzje.

W 2020 roku do Wójta Gminy Rzeczyca wpłynęło łącznie 8 wniosków o wydanie decyzji o ustaleniu lokalizacji inwestycji celu publicznego, które dotyczyły następujących rodzajów inwestycji:

- budowa obiektu sportowego
- budowy obiektu sportowego „Grotowice”;
- budowy obiektu sportowego „Łęg”;
- budowa linii elektroenergetycznej
- budowa sieci elektroenergetycznej SN i NN wraz ze stacją kontenerową.
- budowa przyłącza energetycznego SN wraz ze stacją kontenerową
- budowa linii elektroenergetycznej SN i NN wraz ze stacją kontenerową
- rozbudowie „Karczmy Staropolskiej”.

## **PROGRAM OPIEKI NAD ZABYTKAMI GMINY RZECZYCA**

Gminny Program Opieki nad Zabytkami dla Gminy Rzeczyca na lata 2017-2020 został przyjęty Uchwałą Rady Gminy Rzeczyca Nr XXXVIII/240/2017 z dnia 10 listopada 2017 r.



Przedmiotem Gminnego Programu Opieki nad Zabytkami gminy Rzeszyca jest problematyka ochrony dziedzictwa kulturowego gminy Rzeszyca. Celem tego opracowania sporządzonego na okres 4 lat jest określenie głównych zadań i kierunków działań na rzecz ochrony i opieki nad zabytkami. Program ma na celu zahamowanie degradacji zabytków i doprowadzenie do poprawy ich stanu przy jednoczesnym uwzględnieniu uwarunkowań ochrony przyrody i równowagi ekologicznej. Zabytki powinny stanowić atrakcję dla społeczeństwa oraz dawać impuls do podejmowania działań mających na celu zwiększenie środków finansowych na opiekę nad zabytkami oraz być wykorzystywane do celów turystycznych i edukacyjnych.

Formami ochrony zabytków są:

- Wpis do rejestru zabytków;
- uznanie za pomnik historii;
- utworzenie parku kulturowego;
- ustalenia ochrony w miejscowym planie zagospodarowania przestrzennego albo w decyzji o ustaleniu lokalizacji inwestycji celu publicznego, decyzji o warunkach zabudowy, decyzji o zezwoleniu na realizację inwestycji drogowej, decyzji o ustaleniu lokalizacji linii kolejowej lub decyzji o zezwoleniu na realizację inwestycji w zakresie lotniska użytku publicznego.

Rada gminy, po zasięgnięciu opinii wojewódzkiego konserwatora zabytków, na podstawie uchwały, może utworzyć park kulturowy w celu ochrony krajobrazu kulturowego i tradycji budowlano-osadniczej.

Na terenie parku kulturowego mogą być ustanowione zasady dotyczące korzystania z nieruchomości, prowadzenia prac budowlanych, działalności przemysłowej, rolniczej, hodowlanej lub usługowej, umieszczania ogłoszeń reklamowych i znaków niezwiązanych z ochroną parku kulturowego, z wyjątkiem znaków drogowych i znaków związanych z ochroną porządku i bezpieczeństwa publicznego.

Ochronę zabytków i opiekę nad zabytkami uwzględnia się przy sporządzaniu strategii rozwoju gmin, studiów uwarunkowań i kierunków zagospodarowania przestrzennego gmin oraz miejscowych planów zagospodarowania przestrzennego albo decyzji o ustaleniu lokalizacji inwestycji celu publicznego, decyzji o warunkach zabudowy, decyzji o zezwoleniu na realizację inwestycji drogowej, decyzji o ustaleniu lokalizacji linii kolejowej lub decyzji o zezwoleniu na realizację inwestycji w zakresie lotniska użytku publicznego, w których należy uwzględnić m.in.: zapisy z krajowego programu ochrony zabytków i opieki nad zabytkami; rozwiązania niezbędne do zapobiegania zagrożeniom dla zabytków, zapewnienia im ochrony przy realizacji inwestycji oraz przywracania zabytków do jak najlepszego stanu.

Powyższe projekty i zmiany planu zagospodarowania przestrzennego podlegają uzgodnieniu z wojewódzkim konserwatorem zabytków w zakresie kształtowania zabudowy i zagospodarowania terenu.

Podstawą do sporządzenia programu opieki nad zabytkami jest Gminna Ewidencja Zabytków nieruchomych w tym archeologicznych wykonana dla danej gminy.

Wójt prowadzi gminną ewidencję zabytków w formie zbioru kart adresowych zabytków nieruchomych z terenu gminy.

W gminnej ewidencji zabytków powinny być ujęte:

- Zabytki nieruchome wpisane do rejestru;
- inne zabytki nieruchome znajdujące się w wojewódzkiej ewidencji zabytków;
- inne zabytki nieruchome wyznaczone przez wójta w porozumieniu z wojewódzkim konserwatorem zabytków.

Organami ochrony zabytków są:

- Minister właściwy do spraw kultury i ochrony dziedzictwa narodowego, w imieniu którego zadania i kompetencje, w tym zakresie, wykonuje Generalny Konserwator Zabytków;
- wojewoda, w imieniu którego zadania i kompetencje, w tym zakresie, wykonuje wojewódzki konserwator zabytków.

W budżecie Gminy Rzeszyca na rok 2021 zabezpieczono środki finansowe na wykonanie aktualizacji Gminnego Programu Ochrony Zabytków. Planuje się zlecenie powyższej usługi podmiotowi zewnętrznemu, posiadającemu odpowiednie kwalifikacje oraz doświadczenie zawodowe.

## **GMINNA EWIDENCJA ZABYTKÓW**

Do obowiązków samorządu lokalnego należy ochrona zabytków, które znajdują się na terenie gminy. Zadania te precyzuje art. 4 ustawy o ochronie zabytków i opiece nad zabytkami z dnia 23 lipca 2003 r. Gminy mają dbać między innymi o: „zapewnienie warunków prawnych, organizacyjnych i finansowych umożliwiających trwale zachowanie zabytków oraz ich zagospodarowanie i utrzymanie” oraz zapobiegać „zagrożeniom mogącym spowodować uszczerbek dla wartości zabytków”. Do obowiązków nałożonych przez ustawę na miasto należy: „uwzględnienie zadań ochronnych w planowaniu i zagospodarowaniu przestrzennym oraz przy kształtowaniu środowiska”, czemu ma służyć gminna ewidencja zabytków.

Zakres gminnej ewidencji zabytków:

- zabytki nieruchome wpisane do rejestru;
- inne zabytki nieruchome znajdujące się w wojewódzkiej ewidencji zabytków;
- stanowiska archeologiczne;
- historyczne układy ruralistyczne wsi,
- inne zabytki nieruchome wyznaczone przez prezydenta miasta (burmistrza, wójta)

w porozumieniu z Wojewódzkim Konserwatorem Zabytków.

Gminna ewidencja zabytków Gminy Rzeszyca została opracowana w 2017 r. i przyjęta Zarządzeniem nr 46/2017 Wójta Gminy Rzeszyca z dnia 13 lipca 2017 r.

Obecnie w Gminnej Ewidencji Zabytków ujętych zostało 28 obiektów oraz 135 stanowisk archeologicznych.

Podmioty z terenu gminy korzystają z dotacji z budżetu województwa Łódzkiego oraz z budżetu Ministerstwa Kultury i Dziedzictwa Narodowego na prace konserwatorskie, restauratorskie lub roboty budowlane przy zabytkach wpisanych do rejestru zabytków.

## **PROGRAM OCHRONY ŚRODOWISKA DLA GMINY RZECZYCA NA LATA 2017-2020 Z PERSPEKTYWĄ DO ROKU 2025**

Program Ochrony Środowiska dla Gminy Rzeczyca na lata 2017–2020 z perspektywą do roku 2025 jest dokumentem, który analizuje istniejący stan poszczególnych komponentów środowiska przyrodniczego oraz przedstawia cele i zadania konieczne do realizacji w latach 2017-2025 w poszczególnych obszarach interwencji wyznaczonych przez Ministerstwo Środowiska. Realizacja zaplanowanych zadań ma w efekcie zachować dobry stan środowiska, a tam gdzie konieczna jest poprawa – przedstawić zadania naprawcze.

Program ochrony środowiska z założenia zakłada szeroko pojętą ochronę środowiska. Dokument został przyjęty Uchwałą Rady Gminy nr XXXVII/230/2017 Z DNIA 29 września 2017r., i jest kontynuacją dokumentu Programu Ochrony Środowiska, który został uchwalony w 2010 r. przez Radę Gminy w Rzeczyca, Uchwałą Nr XXXVI/292/2010. Cele ekologiczne oraz kierunki interwencji zostały określone na podstawie zdiagnozowanego stanu środowiska przyrodniczego oraz stwierdzonych aktualnych presji na zasoby przyrodnicze występujących po stronie wykorzystania środowiska przez człowieka. Podstawą diagnozy jest określenie stanu aktualnego środowiska, który warunkuje odporność systemu przyrodniczego na jego zagospodarowanie i użytkowanie. Czynniki, które mogą zagrażać jakości środowiska są głównie czynniki antropogeniczne, w tym przede wszystkim rozwijająca się działalność gospodarcza, rozwijająca się zabudowa, korzystanie z zasobów środowiska (pobór wód, zrzut ścieków komunalnych i przemysłowych, emisja hałasu, pyłów i gazów, zanieczyszczenia powietrza). Na tle powyższych wskazań oraz założeń dokumentów wyższego szczebla określono dla Gminy Rzeczyca następujące kierunki interwencji, w ramach których przez kolejne lata zachodzi konieczność podejmowania działań w celu poprawy stanu środowiska przyrodniczego:

- zmniejszanie zanieczyszczeń powietrza do dopuszczalnych / docelowych poziomów w zakresie B(a)P i PM10, PM 2,5
- ograniczenie oddziaływania przemysłu i energetyki zawodowej na jakość powietrza i klimat,
- ograniczenie oddziaływania transportu na jakość powietrza i klimat,
- ograniczenie uciążliwości związanych z hałasem komunikacyjnym,
- ograniczenie uciążliwości związanych z hałasem przemysłowym,
- modernizacja infrastruktury i emitorów promieniowania elektromagnetycznego,
- utrzymanie infrastruktury i wód powierzchniowych,
- utrzymanie i rozbudowa infrastruktury zapewniającej właściwą meliorację terenu oraz retencjonowanie wód,
- osiągnięcie i utrzymanie dobrego stanu jakościowego i ilościowego wód powierzchniowych i podziemnych zgodnego z RDW,
- rozwój i modernizacja sieci wodociągowej,
- rozwój gospodarki ściekowej,
- ochrona powierzchni ziemi,
- właściwe gospodarowanie glebami oraz rekultywacja terenów zdegradowanych,
- poprawa efektywności selektywnego systemu zbierania i odbioru odpadów komunalnych,
- intensyfikacja demontażu wyrobów zawierających azbest,
- ochrona chronionych i rzadko występujących gatunków roślin, zwierząt i grzybów,

- ochrona zasobów leśnych,
- zapobieganie poważnym awariom oraz eliminacja i minimalizacja skutków w razie ich wystąpienia.

Program ochrony środowiska jest dokumentem, który analizując stan aktualny środowiska życia człowieka, proponuje w konsekwencji zasady zrównoważonego rozwoju i ochrony środowiska, wskazuje kierunki interwencji i hierarchię działań zmierzających do ich wprowadzenia na terenie Gminy Rzeczyca.

Na podstawie danych pozyskanych w latach 1982 – 2012 przez climate-data.org utworzono model klimatu, który zawiera także opracowanie dla analizowanej gminy. Na obszarze Gminy Rzeczyca klimat jest umiarkowany zimny. Opierając się na klasyfikacji klimatu Köppena i Geigera, ten klimat został zakwalifikowany jako Dfb – klimat wilgotny kontynentalny z łagodnym latem i całorocznymi opadami. W Rzeczycy znaczne ilości opadów występują przez cały rok, nawet w najbardziej suchych miesiącach. Rocznie występuje około 556 mm opadów. Najniższe odnotowano w lutym, ze średnim poziomem równym 25 mm, zaś najwyższe pojawiają się w lipcu, ze średnią 80 mm. Pomiędzy najbardziej suchym i najbardziej mokrym miesiącem, jest różnica wielkości 55 mm opadu. Główną metodą określenia stanu jakości powietrza są pomiary emisji zanieczyszczeń powietrza. Biorąc pod uwagę dane wieloletnie, jakość powietrza w zakresie tych dwóch wskaźników utrzymuje się w negatywnej tendencji. W sezonach grzewczych wzrost zanieczyszczeń związany jest ze spalaniem węgla w paleniskach domowych, ponieważ znaczna liczba mieszkań w zabudowie jednorodzinnej ogrzewana jest paliwami stałymi, głównie węglem kamiennym, koksem i drewnem. Największe ilości benzo(a)pirenu uwalnianie są do atmosfery podczas spalania odpadów w indywidualnych systemach grzewczych. Proces rozprzestrzeniania się zanieczyszczeń może być utrudniony poprzez duże zagęszczenie źródeł niskiej emisji i brak prawidłowego przewietrzania. Należy mieć na uwadze, że stan jakości powietrza na tym terenie jest kształtowany nie tylko przez źródła indywidualne, ale także przez źródła liniowe (emisja komunikacyjna) i punktowe. Ze względu na pojawiające się przekroczenia standardów jakości powietrza w zakresie wskazanych zanieczyszczeń, Sejmik Województwa Łódzkiego Uchwałą Nr XXXV/690/13 z dnia 26 kwietnia 2013 r. określił Program ochrony powietrza dla strefy w województwie łódzkim w celu osiągnięcia poziomu dopuszczalnego pyłu zawieszonego i poziomu docelowego benzo(a)pirenu zawartego w pyłe zawieszonym PM10 oraz działań krótkoterminowych. Zmiany tej uchwały dokonano w uchwale Nr XLII/778/13 z dnia 25 listopada 2013 r. oraz w uchwale Nr LIII/945/14 z dnia 28 października 2014 r. Termin zakończenia realizacji programu określony został na rok 2020. Głównymi kierunkami działań w zakresie ochrony powietrza wyznaczonymi w Programie jest ograniczenie emisji m.in. powierzchniowej pochodzącej z sektora komunalno - bytowego i działalności gospodarczej liniowej (komunikacyjnej) i punktowej pochodzącej z działalności gospodarczej, a ponadto także usprawnienie systemu gospodarki odpadami komunalnymi, edukacja ekologiczna oraz właściwe planowanie przestrzenne.

Na terenie Gminy Rzeczyca zamontowano 37 pomp ciepła (31 na budynkach prywatnych, 6 na budynkach użyteczności publicznej: Urząd Gminy, Gminny Ośrodek Kultury w Rzeczycy, budynek Rekreacyjno-Sportowy w Kanicach, budynek OSP w Sadykierzu, OSP Lubocz, OSP Rzeczyca). Biorąc pod uwagę rolniczy charakter Gminy, PGN wskazuje możliwość wykorzystania słomy do celów grzewczych – pochodzącej najczęściej z upraw pszenicy, jęczmienia, rzepaku oraz kukurydzy.

W związku z jakością powietrza na terenie województwa łódzkiego problemami z nadmierną emisją zanieczyszczeń, organizuje się działania edukacyjne w celu zwiększania świadomości mieszkańców w zakresie: zmian klimatu oraz metod zapobiegania i ograniczania ich skutków dla mieszkańców. Zaangażowane są szkoły poprzez kształtowanie świadomości ekologicznej najmłodszych.

Na terenie województwa łódzkiego źródłami promieniowania elektromagnetycznego są przede wszystkim nadajniki GSM/UMTS/LTE, stacje transformatorowe oraz linie elektroenergetyczne wysokiego, średniego i niskiego napięcia. Gmina Rzeszyca zasilana jest w energię elektryczną przez stację 110/15 kV „Roszkowa Wola” oraz „Opoczno” - połączone z systemem energetycznym liniami wysokiego napięcia. Właścicielem linii 110 kV „Żurawia – Roszkowa Wola” jest PGE Dystrybucja S.A. Oddział Łódź-Teren, natomiast linii 110 kV „Roszkowa Wola – Mogielnica” - PGE Dystrybucja S.A. Oddział Skarżysko-Kamienna. Poszczególne miejscowości Gminy zaopatrywane są w energię elektryczną przez ostatnią z wymienionych stacji przez sieć dystrybucyjną średniego napięcia 15 kV składającą się z linii magistralnych i linii odgałęźnych, do których przyłączona jest większość lokalnych stacji transformatorowo-rozdzielczych 15/0,4 kV w poszczególnych miejscowościach. Biorąc pod uwagę formę zagospodarowania przestrzennego jest to układ charakterystyczny dla obszarów o zabudowie rozproszonej. Lokalne miejscowości posiadają niezależne układy dystrybucyjnych linii elektroenergetycznych niskiego napięcia 0,4/0,231 kV doprowadzając energię elektryczną ze stacji 15/0,4 kV do użytkowników tej energii. Wykorzystywane są również do oświetlania dróg. Większość elementów sieci dystrybucyjnej średniego napięcia 15 kV, jak również układów lokalnych linii dystrybucyjnych niskiego napięcia w poszczególnych miejscowościach pochodzi z lat siedemdziesiątych. Do tej pory nie zostały zmodernizowane. Zauważalny stopień zużycia technicznego sieci dystrybucyjnych średniego i niskiego napięcia oraz zbyt mała ilość wzajemnych połączeń między poszczególnymi liniami magistralnymi 15 kV, przyczynia się do ograniczenia możliwości rezerwowego dostarczania energii w przypadkach awaryjnych. Zdolności przemysłowe energii i mocy liniami dystrybucyjnymi sieci średniego i niskiego napięcia są zbyt niskie, w stosunku do potrzeb rozwojowych. Ilość stacji transformatorowo – rozdzielczych 15 kV nie jest już obecnie wystarczająca dla zapewnienia, w poszczególnych układach sieci dystrybucyjnych niskiego napięcia, wymaganego poziomu napięcia elektrycznego, przy którym powinna odbywać się dostawa energii elektrycznej. Przez teren Gminy przebiegają dwie linie elektroenergetyczne wysokiego napięcia 110 kV, które doprowadzają energię elektryczną do stacji 110/15 kV „Roszkowa Wola”. Wzdłuż tras obu tych linii występuje strefa ochronna, ze względu na możliwość oddziaływania jonizacyjnego pola elektromagnetycznego. W powyższej strefie nie powinna być lokalizowana zabudowa przeznaczona do stałego pobytu człowieka.

Obiektami, o istotnym z punktu widzenia ochrony środowiska, oddziaływaniu są m.in. stacje bazowe telefonii komórkowych i anteny nadawcze. W praktyce, w otoczeniu anten stacji bazowych GSM, pola o wartościach wyższych od dopuszczalnych w praktyce występują w odległości do 25 metrów od anten na wysokości zainstalowania tych anten. Ponieważ anteny są instalowane na dachach wysokich budynków lub na specjalnych wieżach, nie stwarzają one zagrożenia dla mieszkańców. Według analizy rozkładu pól elektromagnetycznych, obszar przekroczeń dopuszczalnego poziomu elektromagnetycznego promieniowania niejonizującego o gęstości mocy  $0,1 \text{ W/m}^2$  (szkodliwego dla zdrowia ludzi), występować będzie na znacznych wysokościach: powyżej 20 m n.p.t. i maksymalnym zasięgu do 71 m od anten, a więc w miejscach niedostępnych dla ludzi.

Gmina posiada dwie stacje bazowe telefonii komórkowej GSM: połączona T-Mobile i Plus w Rzeczyca oraz Orange w Gustawowie. Poziom telefonizacji w Gminie określa się jako zadowalający. Dalszy rozwój telefonii należy rozpatrywać w zmianie ilościowej i jakościowej infrastruktury telekomunikacyjnej wymieniając na sieć nowszej generacji, dopuszczę się lokalizację nowych stacji bazowych. Na podstawie przeprowadzonych pomiarów nie stwierdzono przekroczenia dopuszczalnych poziomów pól elektromagnetycznych określonego na poziomie 7 V/m. Na terenie Gminy WIOŚ nie odnotował obszarów mieszkaniowych i miejsc dostępnych dla ludności zagrożonych przekroczeniami dopuszczalnych poziomów pól elektromagnetycznych w środowisku. Należy jednak wziąć pod uwagę, że przy obecnym postępie cywilizacyjnym, rozwoju sieci radiokomunikacyjnej i wzrost liczby urządzeń emitujących promieniowanie, nie da się całkowicie wyeliminować ze środowiska promieniowania elektromagnetycznego, dlatego też konieczne jest monitorowanie jego poziomów, także ze szczególnym uwzględnieniem zmiany punktów pomiarowych, gdyż na poziom promieniowania na danym obszarze ma wpływ rodzaj oraz liczba występujących na danym obszarze sztucznych źródeł promieniowania.

## **GOSPODAROWANIE WODAMI**

### **Wody powierzchniowe**

Zasoby wodne Gminy Rzeczyca stanowią 0,85 % powierzchni jednostki. Gmina położona jest w obrębie następujących jednolitych części wód powierzchniowych:

- 1) RW200017254769 – Luboczanka (centralna część Gminy),
- 2) RW2000172547569 – Olszówka (południowo-zachodnia część Gminy),
- 3) RW200019254799 – Pilica od Wolbórki do Drzewiczki (południowa część Gminy),
- 4) RW200017272649 – Rylka (północna część Gminy),
- 5) RW200017254789 – Rokitna (wschodni fragment Gminy).

Rzeka Pilica ma bardzo duży wpływ na układ hydrograficzny w Gminie Rzeczyca, pomimo faktu, że przepływa wzdłuż jej południowo – wschodniej granicy. Do Pilicy spływają wody z takich cieków jak: struga Olszówki, rzeka Lubocz oraz pozostałych dopływów bez nazwy. Na obszarze Gminy nie występują żadne jeziora. Stojące wody występują tylko w formie starorzeczy oraz w postaci naturalnych oczek wodnych, jednak ze względu na ich płytkość trzeba się liczyć z ich powolnym zarastaniem. Następujące wypływanie warunkują również spływające wraz z wodami opadowymi nawozy z pól uprawnych oraz odprowadzanie ścieków komunikacyjnych z dróg do tych wód.

Występują również sztuczne zbiorniki wodne:

- zbiornik retencyjny w Kanicach,
- dwa zbiorniki rekreacyjno-krajobrazowy w Łęgu (jeden z nich na terenach leśnych Leśnictwa Żądłowice),
- zbiornik w Wiechnowicach,
- zbiornik w Sadykierzu,
- zbiornik w Jeziorcu.

Przebieg głównych ciągów komunikacyjnych przez Gminę oraz duży ruch komunikacyjny sprzyja powstawaniu zagrożeń także ze strony komunikacji. Wśród zdarzeń, mogących być

źródłem zanieczyszczenia wód powierzchniowych jest spływ plam oleju, substancji chemicznych oraz substancji ropopochodnych z dróg. Każdorazowo Straż Pożarna jest odpowiedzialna za ograniczenie rozlewów i wycieków oraz zmywanie i usuwanie powstałych zanieczyszczeń.

Na terenie Gminy funkcjonuje jedna oczyszczalnia ścieków w miejscowości Bartoszkówka. Odprowadzanie ścieków odbywa się na podstawie pozwolenia wodnoprawnego wydanego przez właściwy organ. Datę obowiązywania określono do 17 sierpnia 2020 r. Ścieki komunalne są jedynym rodzajem ścieków doprowadzanych do oczyszczalni ścieków i są oczyszczane metodą mechaniczno – biologiczną dzięki technologii BIO-PACK. Ścieki oczyszczone odprowadzany jest rowem melioracyjnym do rzeki Lubocz. Na terenie oczyszczalni zlokalizowany jest punkt przyjmujący ścieki, które dowożone są z terenów nieposiadających kanalizacji. W roku 2018 r. łączna długość sieci kanalizacji sanitarnej na terenie Gminy wynosiła 16,6 km. Do tejże sieci podłączonych jest 111 nieruchomości. Stopień skanalizowania Gminy wyniósł 6,9 %. Należy pamiętać, że stopień skanalizowania Gminy nie jest tożsamy ze stopniem skanalizowania aglomeracji, który w przypadku Aglomeracji Rzeczyca wynosi 26 % skanalizowania. Do sieci kanalizacyjnej podłączonych było 327 osób, co stanowiło niespełna 7 % ludności gminy. Na terenie Gminy nie występują podmioty odprowadzające ścieki przemysłowe.

Odpady pochodzące z mechaniczno-biologicznej oczyszczalni ścieków są przekazywane do zagospodarowania specjalistycznym firmom.

### **Zasoby geologiczne**

Obszar Gminy Rzeczyca pokryty jest utworami czwartorzędowymi, tworzącymi się w warstwie o nierównomiernej miąższości. Występują gliny zwałowe, piaski i żwiry.

Teren Gminy Rzeczyca pokrywają w około 60 % (biorąc pod uwagę powierzchnię użytków rolnych) gleby klas bonitacyjnych IVb i V. Gleby o klasie bonitacyjnej III i IVa wytworzone z pylastych glin i mułków zlokalizowane są w zachodniej części Gminy na terenach miejscowości Bobrowiec, Brzozów, Glina, Jeziorzec, Rzeczyca, Rzeczyca Nowa, Sadykierz, Zawady. Zaklasyfikowane są do kompleksu nr 4 lub 5. Gleby klasy VI tj. brunatne wylugowane i kwaśne, bielicoziemne, wytworzone na piaskach, piaskach ze żwirami lub mułkach piaszczystych leżą na obszarze zalewowym rzeki Pilicy i wzdłuż doliny Luboczy. Gleby te należą do gleb klasy najslabszej.

Użytki zielone znajdujące się na obszarze zalewowym rzeki Pilicy (należące do kompleksów 2z i 3z) są poddane ochronie w ramach obszarów Natura 2000. Doliny rzeczne, gleby pochodzenia organicznego są również miejscem występowania trwałych użytków zielonych. Zauważane są w dolinie Luboczy, w rejonie Kanic, Wiechnowic i Bartoszkówki. Gmina Rzeczyca posiada gleby w większości bardzo lekkie do uprawy. Najmniejszą odporność na chemiczne zanieczyszczenia wykazują gleby luźne i słabo gliniaste, ubogie w składniki pokarmowe, a więc głównie gleby bielicowe. Gleby brunatne, zasobne w składniki pokarmowe i wodę, są odporne na zagrożenia chemiczne. Podstawowym źródłem przekształceń gleb jest działalność człowieka związana z rozbudową zabudowy na cele mieszkalnictwa oraz działalności gospodarczej. Powoduje to zmianę struktury gleb. Działania antropogeniczne powodują przechodzenie związków biogenych i innych zanieczyszczeń, w tym ropopochodnych bezpośrednio do gleby, a dalej do wód podziemnych i powierzchniowych. Jednym z głównych czynników zmian w strukturze chemicznej gleb jest także rolnicze użytkowanie. Może ona powodować nadmierne przechodzenie składników pokarmowych, takich jak fosfor, potas i magnez, a tym samym powodować powstawanie

braków w zawartości składników przyswajalnych (dostępnych dla roślin) w glebie. Natomiast przedostawanie się fosforu i azotu do wód powierzchniowych może powodować ich eutrofizację. Rolnictwo sprzyja powstawaniu licznych ferm zwierzęcych. Fermy tuczu trzody chlewnej stosujące bezściółkową metodę hodowli są szczególnym zagrożeniem dla środowiska gruntowo-wodnego.

### **Składowisko odpadów**

Na terenie gminy Rzeczyca znajduje się zamknięte i zrehabilitowane w 2011 roku składowisko odpadów innych niż niebezpieczne i obojętne w Roszkowej Woli. Obiekt zajmuje powierzchnię 0,48 ha. W ramach rekultywacji wskazano konieczność wykonania dwóch zasadniczych faz: rekultywacji technicznej oraz biologicznej. W fazie rekultywacji technicznej wyodrębniono następujące rodzaje robót:

- wykonanie studni odgazowania z biofiltrem,
- wykonanie rowu odparowującego wody opadowe w pierwszym okresie rekultywacji,
- uporządkowanie istniejącej wierzchowiny odpadów i ich warstwy izolacyjnej,
- ułożenie warstwy ochronnej-drenażowej,
- ułożenie dwóch warstw rekultywacji technicznej: uszczelniającej i urodzajnej,
- uzupełnienie wymaganych pasów zieleni ochronnej.

W fazie rekultywacji biologicznej wyodrębniono następujące rodzaje robót:

- wykonanie upraw polowych,
- wysiew mieszanki nasion traw z bronowaniem i wałowaniem.

## **ZASOBY PRZYRODNICZE**

### **Zasoby leśne i flora**

Według klasyfikacji przyrodniczo leśnej, lasy Gminy Rzeczyca położone są w VI Krainie Małopolskiej, w Pierwszej Dzielnicy Sieradzko-Opoczyńskiej. Kompleks leśny nadleśnictwa wchodzi w skład Puszczy Nadpilickiej. Na terenie Gminy lasy zajmują powierzchnię 1 983 ha, co daje wskaźnik lesistości na poziomie 18,3 %. W skali Gminy lesistość jest przestrzennie zróżnicowana. Najbardziej zalesione są tereny w zachodniej części Gminy. Lasy znajdujące się w granicach Gminy ponad w 80 % należą do Lasów Państwowych – Nadleśnictwa Spała. Zwarty obszar lasów tworzy południowo-wschodnią osłonę Gminy. Występuje duża różnorodność kompleksów leśnych (bór mieszany świeży w okolicach miejscowości Głina, bór suchy znajdujący się w zachodniej części Gminy, las świeży, las mieszany, olchy, łągi jesionowo - olszowe znajdujące się w rezerwacie Żądłowice, zarośla wiklin nadrzecznych w pobliżu Brzegu oraz u ujścia Luboczy, bory wilgotne i bagienne. Lasy będące własnością Gminy, wspólnot gruntowych bądź osób fizycznych stanowią 19,4 % ogólnej powierzchni lasów w Rzeczy. Pomimo mniejszej bioróżnorodności od wyżej opisanych, są bardzo istotne dla środowiska przyrodniczego Gminy – z uwagi na pełnienie funkcji glebochronnych, wodochronnych, klimatycznych, czy krajobrazowych. Uzupełnieniem lasów są liczne zadrzewienia występujące w dolinach rzecznych czy remizach śródpolnych, domowych ogródkach, urządzonych parkach, na cmentarzach czy ogródkach działkowych. Obszarami o dużej wartości dla krajobrazu gminnego są doliny rzeki Lubocz, rzeki – Cieku A oraz strugi Olszówki. W dolinie rzeki Lubocz w znacznej części występuje łąg olszowo-jesionowy ukształtowany w dużej mierze przez olszę czarną. Występujące krzewy to czarna porzeczka i czeremcha. Rozrosłe runo leśne kształtują pokrzywy, gajowce żółte, kostrzewy olbrzymie, czyściec leśny, gwiazdnice



gajowe oraz przytulnia czepna. W Dolinie Cieku A większość terenów zajmują łąki, łągi olszowo-jesionowe zajmują już mniejszy udział, zaś dolina strugi Olszówki łączy ze sobą siedliska łągów i śródleśnych łąk.

## **NATURA 2000**

Na sieć Natura 2000 składają się dwa typy obszarów: obszary specjalnej ochrony ptaków (OSO) oraz specjalne obszary ochrony siedlisk (SOO). Podstawą programu Natura 2000 jest Dyrektywa Ptasia i Dyrektywa Siedliskowa. Wyznaczenie obszarów specjalnej ochrony ptaków ma na celu protekcję populacji dziko występujących gatunków ptaków, utrzymanie i zagospodarowanie ich naturalnych siedlisk. Celem wyznaczenia specjalnych obszarów ochrony siedlisk jest ochrona siedlisk przyrodniczych, populacji i siedlisk roślin oraz zwierząt, a także odtworzenie siedlisk przyrodniczych lub właściwego stanu ochrony gatunków roślin lub zwierząt. W ramach sieci NATURA 2000 na omawianym terenie włączone do ochrony obszary o znaczeniu dla Wspólnoty to:

**Dolina Dolnej Pilicy PLH140016 – specjalny obszar ochrony siedlisk**

**Lasy Spalskie PLH100003 – specjalny obszar ochrony siedlisk**

**Dolina Pilicy PLB140003 – obszar specjalnej ochrony ptaków**

**Dolina Dolnej Pilicy PLH140016 – specjalny obszar ochrony siedlisk**

## ***Pomniki przyrody***

Celem ochrony pomników przyrody jest zachowanie ze względów naukowych i dydaktycznych tworów przyrody odznaczającymi się indywidualnymi i niepowtarzalnymi cechami. Na terenie Gminy występuje ok. 121 pomników przyrody. Są to pojedyncze twory przyrody ożywionej i nieożywionej lub ich skupienia wyróżniające się wiekiem, budową związane są niekiedy z historią czy legend.

## Przymrozki wiosenne 2020

Przymrozki wiosenne wystąpiły na terenie gminy Rzeszyca w dniach 18-19.05.2020r. oraz 21-22.05.2020r. Komisja gminna ds. szacowania szkód w gospodarstwach rolnych i działach specjalnych produkcji rolnej spowodowanych niekorzystnymi zjawiskami atmosferycznymi na terenie województwa łódzkiego, powołana została zarządzeniem Wojewody Łódzkiego Nr 99/2015 z dnia 22 kwietnia 2015r. Komisja gminna na terenie gminy oszacowała łącznie szkody w 37 gospodarstwach dla drzew i krzewów owocowych oraz truskawek. W okresie od dnia 03.07.2020 do dnia 06.07. 2020 r. komisja przeprowadziła wizji w terenie oraz dokonała oszacowania szkód w gospodarstwach rolnych dotkniętych niekorzystnym zjawiskiem atmosferycznym na terenie gminy i stwierdziła co następuje:

1) Liczba poszkodowanych gospodarstw na terenie gminy, w których szkody przekroczyły 30% średniej rocznej produkcji gospodarstwa: 14.

Powierzchnia upraw dotkniętych zjawiskiem w tych gospodarstwach: 57,68 ha

Kwota oszacowanych szkód w produkcji roślinnej, wyliczona w/g obniżonego dochodu wynosi 1 087 560,36 zł.

2) Liczba poszkodowanych gospodarstw na terenie gminy, w których szkody nie przekraczają 30% średniej rocznej produkcji gospodarstwa: 23.

Powierzchnia upraw dotkniętych zjawiskiem w tych gospodarstwach: 27,45 ha. Kwota oszacowanych szkód w produkcji roślinnej, wyliczona w/g obniżonego dochodu: 162 137,96 zł.

Komisja gminna na terenie gminy oszacowała łącznie szkody (poniżej i powyżej 30%) w 37 gospodarstwach na łączną wartość 1 249 698,32.

## **PROGRAM USUWANIA WYROBÓW AZBESTOWYCH**

Dokument przyjęty Uchwałą Nr XIX/132/2016 RADY GMINY RZECZYCYCA z dnia 31 marca 2016 r. w sprawie przyjęcia Programu usuwania wyrobów zawierających azbest z terenu gminy Rzeczyca na lata 2015-2032.

Program usuwania wyrobów zawierających azbest z terenu Gminy Rzeczyca na lata 2015-2032, to kolejny dokument strategiczny, którego założenia realizuje POŚ. Zakłada on, że w pierwszej kolejności należy usunąć wyroby ocenione w pierwszym stopniu pilności wymiany, czyli w złym stanie technicznym. Ogólnie całość wyrobów zawierających azbest na terenie Gminy Rzeczyca należy zaliczyć do III stopnia pilności. W konsekwencji oznacza to dla właścicieli posesji, na której znajdują się wyroby zawierające azbest zaliczane do III stopnia pilności, iż będą musieli wykonać ponowną ocenę swoich wyrobów w ciągu najbliższych 5 lat. Celem programu jest stopniowa eliminacja wyrobów zawierających azbest z terenu Gminy oraz ich bezpieczne unieszkodliwianie, zgodnie z przepisami prawa. Spowoduje to sukcesywną likwidację oddziaływania azbestu na środowisko, doprowadzi do spełnienia wymogów ochrony środowiska oraz wyeliminuje negatywne skutki zdrowotne dla mieszkańców spowodowane oddziaływaniem azbestu. Należy jednak pamiętać, że zgodnie z dyrektywami UE w pierwszej kolejności należy usunąć materiały azbestowe z obiektów użyteczności publicznej (szkoły, przedszkola, urzędy). Proces usuwania wyrobów zawierających azbest powinien zostać zakończony do roku 2032. W 2020 roku usunięto wyroby azbestowe z 43 nieruchomości.

W wyniku realizacji zadania odebrano i zutylizowano 133,336 Mg wyrobów zawierających azbest, zdemontowano i zutylizowano 4,40 Mg wyrobów zawierających azbest. Łączna ilość unieszkodliwionych wyrobów zawierających azbest wyniosła w roku 2019 137,736 Mg (137,736 ton). Usługę wykonała firma HUBER Hubert Wiczorek Góra Puławska, Powiśle 29, 24-100 Puławy.

Całkowity koszt realizacji zadania stanowił kwotę 41 406,55 zł natomiast dofinansowanie ze środków Wojewódzkiego Funduszu Ochrony Środowiska i Gospodarki Wodnej w Łodzi wyniosło 34 504,00 zł. Wkład własny Gminy Rzeczyca wyniósł 6 902,55 zł.

## **PLAN AGLOMERACJI RZECZYCA**

**Plan Aglomeracji Rzeczyca** obowiązujący do dn. 29 grudnia 2020 r. został przyjęty Uchwałą Nr XXXI/423/16 Sejmiku województwa łódzkiego z dnia 20 grudnia 2016 r. W roku 2020 przystąpiono do przygotowania aktualizacji przedmiotowego dokumentu. Na podstawie Uchwały Nr XXIV Rady Gminy Rzeczyca z dn. 30 grudnia 2020 r. wyznaczono nowy obszar i granice aglomeracji Rzeczyca. Podstawą analiz i rozważań przy opracowywaniu tego dokumentu było dostosowanie aglomeracji do istniejącej ilości osób zamieszkujących na terenie gminy. Dokument ten w głównej mierze ma na celu uporządkowanie informacji

dotyczących istniejącego systemu kanalizacji zbiorczej, działającego na terenie gminy Rzeczyca, podłączonego do Gminnej Oczyszczalni Ścieków w Bartoszówce oraz wskazanie docelowego uzbrojenia w sieć gminną obszaru planowanego do objęcia aglomeracją. Przyjęty dokument był podstawą włączenia aglomeracji Rzeczyca do VI aktualizacji Krajowego Programu Oczyszczania Ścieków Komunalnych. W ramach realizacji planu aglomeracji w 2020 roku wykonano następujące zadania:

1. z zakresu ZASOBY WODNE I GOSPODARKA WODNO-ŚCIEKOWA zrealizowano inwestycje związane z rozbudową sieci wodociągowej, a także sieci kanalizacyjnej. Oprócz działań inwestycyjnych cel był realizowany także przez prowadzony monitoring ujęć wód podziemnych, w ramach zadań własnych eksploatorów ujęć. Konieczne są jednak dalsze działania w zakresie oczyszczania odprowadzanych wód, aby poprawić w większości zły stan jakości wód powierzchniowych.
2. z zakresu POWIERZCHNIA ZIEMI I GLEB zaplanowane działania realizowano głównie w oparciu o działania wynikające z zadań własnych Gminy, czyli utrzymania porządku i czystości (likwidacja obszarów zaśmieconych), współpracowano z przedstawicielami Ośrodków Doradztwa Rolniczego w zakresie edukowania rolników oraz prowadzono bieżącą ochronę powierzchni ziemi na poziomie opracowywanych miejscowych planów zagospodarowania przestrzennego.
3. z zakresu PRZYRODA zrealizowano wszystkie działania związane z pielęgnacją terenów zieleni urządzonej, nasadzenia drzew i krzewów. W MPZP zapewniane są tereny zieleni urządzonej, izolacyjnej, która stanowi także lokalne korytarze ekologiczne dla miejscowej fauny.
4. z zakresu POWIETRZE ATMOSFERYCZNE najważniejszymi zrealizowanymi inwestycjami były praktycznie wszystkie zaplanowane termomodernizacje, wymiany instalacji, kotłów oraz wiele dodatkowych działań, takich jak ocieplenia budynków, remonty dachów na budynkach użyteczności publicznej. Cel ten był także realizowany poprzez bieżące modernizacje ciągów komunikacyjnych, które zapobiegają wtórnemu pyleniu z dróg oraz wspomagany przez akcje ekologiczne i informowanie mieszkańców. Gmina opracowała dokument Plan gospodarki niskoemisyjnej, który będzie miał na celu zmniejszenie finalnej emisji dwutlenku węgla do atmosfery pochodzącej z niskiej emisji, transportu, sektora energetycznego. Wszelkie działania realizowane w tym celu nakładały się na realizację programu ochrony powietrza.
5. z zakresu HAŁAS zrealizowano większość zaplanowanych przez Gminę inwestycji związanych z budową, rozbudową, modernizacją dróg, ich utwardzeniem, rozbudową poboczy. Wszelkie działania inwestycyjne, w połączeniu z lokalnym planowaniem przestrzennym na poziomie MPZP przyczyniały się do realizacji celu.
6. z zakresu GOSPODARKA ODPADAMI – ostatnie lata to okres realizacji wprowadzonych założeń ustawy o utrzymaniu czystości i porządku w Gminach, stąd duża część nakładów skierowana była na edukację ekologiczną, rozwój selektywnej zbiórki, ale także samo gospodarowanie odpadami i utrzymanie PSZOK. Osiągnięte poziomy recyklingu, szczelność systemu odbioru odpadów komunalnych, ilość złożonych deklaracji, to wszystko stanowi o realizacji celu określonego w Programie

ochrony środowiska. Uzupełnieniem systemu zbiórki odpadów komunalnych była również realizacja usuwania wyrobów zawierających azbest, w której co roku biorą udział mieszkańcy korzystający ze wsparcia finansowego WFOŚiGW.

## **PLAN GOSPODARKI NISKOEMISYJNEJ DLA GMINY RZECZYCA NA LATA 2016-2020**

Zadanie realizowane na mocy Uchwały Nr XX/136/2016 Rady Gminy Rzeczyca z dnia 28 kwietnia 2016 r. w sprawie przyjęcia „Planu gospodarki niskoemisyjnej dla gminy Rzeczyca na lata 2016-2020”.

Plan Gospodarki Niskoemisyjnej jest dokumentem strategicznym, który koncentruje się na podniesieniu efektywności energetycznej, zwiększeniu wykorzystania odnawialnych źródeł energii oraz redukcji emisji gazów cieplarnianych. Istotą Planu jest osiągnięcie korzyści ekonomicznych, społecznych i środowiskowych wynikających z działań zmniejszających emisję gazów cieplarnianych.

Konieczność sporządzenia Planu Gospodarki Niskoemisyjnej oraz przede wszystkim realizacji przedsięwzięć opisanych w Planie wynika z postanowień Ramowej konwencji Narodów Zjednoczonych w sprawie zmian klimatu (ratyfikowanej przez Polskę w 1994 r.), uzupełniającego ją Protokołu z Kioto z 1997 r. oraz pakietu klimatyczno-energetycznego przyjętego przez Komisję Europejską w grudniu 2008 roku.

Celem doboru działań na rzecz gospodarki niskoemisyjnej jest przedstawienie planu prac i uwarunkowań, sprzyjających redukcji emisji CO<sub>2</sub>. Działania te mogą zostać pogrupowane w następujące struktury:

- Działania służące redukcji zużycia energii finalnej na terenie Gminy Rzeczyca. Redukcji emisji gazów cieplarnianych, ma w tym przypadku charakter pośredni. Przykładem takich działań jest chociażby termomodernizacja obiektów publicznych.
- Działania bezpośrednio przyczyniające się do redukcji emisji gazów cieplarnianych – są to takie działania jak modernizacja kotłowni, czy budowa instalacji wykorzystujących odnawialne źródła energii.

Drugim podziałem charakteryzującym wybrane działania jest podział na zadania:

- Realizowane przez struktury administracyjne,
- Realizowane przez mieszkańców i podmioty gospodarcze – działania te nie są uzależnione bezpośrednio od aktywności gminy, aczkolwiek istotna jest rola samorządu w promocji i upowszechnianiu tychże działań.

W ramach Planu zostały przeanalizowane uwarunkowania i możliwości redukcji zużycia energii, wraz z oceną ich efektywności ekologiczno-ekonomicznej. Wskazano również możliwe źródła finansowania zewnętrznego zaplanowanych działań

W wyniku analizy zebranych materiałów i przeprowadzonej inwentaryzacji wskazano iż:

- największym źródłem emisji z tytułu poboru energii elektrycznej są odbiorcy grupy G-gospodarstwa indywidualne, które zakupują najwięcej energii elektrycznej ze wszystkich 5 grup odbiorców,
- głównym źródłem zaopatrzenia w ciepło w budynkach indywidualnych jest drewno – 85% i węgiel – 15%. Z tego samego źródła pobierana jest energia do ogrzewania ciepłej wody

użytkowej. Jednocześnie zdecydowana większość gospodarstw indywidualnych posiada centralne ogrzewanie,

- źródłem największej emisji z tytułu spalania paliw na drogach Gminy Rzeczyca są przejazdy po drogach powiatowych przez samochody osobowe i mikrobusy,
- głównym źródłem emisji z budynków użyteczności publicznej jest w zdecydowanej większości spalanie oleju opałowego,
- głównym źródłem emisji od podmiotów gospodarczych na terenie Gminy Rzeczyca jest w zdecydowanej większości spalanie oleju opałowego.

Zaplanowane w dokumencie działania i stopień ich zaawansowania z uwzględnieniem prac podjętych w roku 2020:

#### Działania inwestycyjne

- *Budowa ciągu pieszo – rowerowego przy drodze gminnej w Rzeczyca ul. Zacisze – Łąkowa wraz z zagospodarowaniem terenów przyległych - prace kontynuowane,*
- *Przebudowa drogi gminnej Łęg-Mysiakowiec – zadanie zrealizowane,*
- *Modernizacja drogi gminnej Nr 116372E Bobrowiec – Rzeczyca – zadanie zrealizowane,*
- *Rozbudowa drogi gminnej Lubocz – Brzeg – Grotowice – Brzeziny – Łęg – zadanie zakończone,*
- *Stworzenie ciągu komunikacyjnego z infrastrukturą towarzyszącą, łączącego drogę powiatową nr 4310E w miejscowości Roszkowa Wola z drogą wojewódzką nr 726 w miejscowości Wiechnowice – zadanie w trakcie realizacji,*
- *Przebudowa drogi gminnej – ul. Spółdzielców w Rzeczyca – zadanie zrealizowano w 2018 roku,*
- *Przebudowa drogi gminnej nr 116354E Sadykierz Ameryka – Brzozów – zadanie w trakcie realizacji,*
- *Przebudowa drogi gminnej w Glinie – zadanie zrealizowane w latach poprzednich,*
- *Przebudowa systemów grzewczych w obiektach oświatowych Gminy Rzeczyca z zastosowaniem odnawialnych źródeł energii – pompy ciepła – zadanie zrealizowane,*
- *Przebudowa wraz z termoizolacją obiektów oświatowych w Gminie Rzeczyca – zadanie planowane do realizacji w latach kolejnych,*
- *Budowa i modernizacja systemu oświetlenia ulicznego na terenie Gminy Rzeczyca z zastosowaniem technologii energooszczędnych – podjęto rozmowy z gestorem sieci energetycznej w zakresie prawa do dysponowania punktami oświetleniowymi, zlokalizowanymi na terenie gminy,*
- *Przebudowa, termoizolacja obiektów komunalnych- świetlic wiejskich na terenie gminy Rzeczyca. Świetlica wiejska w Jeziorcu – zadanie w trakcie realizacji,*
- *Przebudowa, termoizolacja obiektów komunalnych- świetlic wiejskich na terenie gminy Rzeczyca. Świetlica wiejska w Kawęczynie – zadanie zrealizowane,*
- *Rozbudowa i termomodernizacja strażnicy Ochotniczej Straży Pożarnej w Sadykierzu z adaptacją pomieszczeń na świetlice wiejską i zagospodarowaniem terenu przyległego – zadanie zrealizowane,*

- *Poprawa jakości środowiska poprzez zastosowanie odnawialnych źródeł energii w gminie Rzeczyca* – zadanie w trakcie realizacji,
- *Stworzenie Nowoczesnej Przestrzeni Publicznej na bazie istniejącej architektury przemysłowej w otoczeniu zabytkowego Parku Podworskiego w Gminie Rzeczyca* – zadanie w trakcie realizacji.

Ponadto część działań inwestycyjnych została zapisana w strategii rozwoju gminy oraz jest wynikiem przeprowadzonych wśród mieszkańców ankiet. Są to:

- *Budowa ciągów pieszo – rowerowych wzdłuż drogi Nr 726* – zadanie w trakcie realizacji.
- *Wygazekwowanie budowy wysepki poprawiającej bezpieczeństwo ruchu na drodze 726 przed Rzeczą (od strony Inowłódza)* – zadanie w trakcie realizacji. W 2020 roku wykonano prace projektowe,
- *Rewitalizacja obiektu produkcyjnego w Parku Rzeczyca na potrzeby jednostek gminnych* – zadanie w trakcie realizacji,
- *Włączenie wsi w północnej części gminy do sieci komunikacji zbiorowej* – zadanie do realizacji w kolejnych latach,
- *Stworzenie ciągu komunikacyjnego w północnej części gminy* – zadanie na etapie prac projektowych,
- *Budowa dydaktycznych ścieżek rowerowych łączących sąsiednie gminy, cenne przyrodniczo tereny (przy współuczestnictwie lasów państwowych, partnerstwa z innymi gminami itd.)* – zadanie realizowane w partnerstwie z Gminą Tomaszów Mazowiecki, Gminą Miasto Tomaszów Mazowiecki i Gminą Inowłódz.
- *Wymiana systemów ogrzewania na ekologiczne wśród mieszkańców gminy* – zadanie w trakcie realizacji.
- *Wymiana systemów ogrzewania na ekologiczne i działania termomodernizacyjne wśród przedsiębiorców z terenu Gminy* – zadanie do realizacji w kolejnych latach,
- *Wymiana ogrzewania, prace termomodernizacyjne i remontowe w obiektach należących do parafii na terenie Gminy Rzeczyca* - zadanie realizowane ze środków własnych Parafii w Rzeczyca oraz dotacji ze środków Województwa Łódzkiego oraz Ministerstwa Kultury i Dziedzictwa Narodowego. Ponadto zrealizowano inwestycję dot. termomodernizacji kościoła w Roszkowej Woli, zadanie zrealizowano przez Zgromadzenia Sióstr Nazaretanek.

### Działania nieinwestycyjne

#### Zwiększanie świadomości ekologicznej dzieci i młodzieży

Obok działań inwestycyjnych, niezbędnym czynnikiem do osiągnięcia oszczędności energetycznych jest podnoszenie świadomości użytkowników końcowych w zakresie poszanowania energii. Najbardziej efektywne i perspektywiczne są działania edukacyjne skierowane do dzieci i młodzieży. Pozwalają one na kształtowanie proekologicznych zachowań od najmłodszych lat życia. W ramach działań podjętych w 2019 roku przeprowadzono serie spotkań, zajęć, konkursów w szkołach na terenie gminy na których poruszana była tematyka ochrony klimatu, oszczędnego gospodarowania energią, wspieranie rozwiązań energooszczędnych.

Działania te przyczynią się do racjonalnego korzystania z energii w życiu codziennym – początkowo w skali mikro (oszczędności w oświetleniu, użytkowaniu sprzętu domowego etc.). Niebagatelny wpływ działanie przyniesie w perspektywie kilku, kilkunastu lat – ukształtowane w młodości proekologiczne nawyki będą szeroko stosowane w dorosłym życiu, m.in w transporcie, prowadzeniu domu czy działalności gospodarczej. W roku 2020 z uwagi na trwającą pandemię nie udało się przeprowadzić podobnych spotkań.

**Promowanie gospodarki niskoemisyjnej** – w tym energooszczędnych rozwiązań w budownictwie, odnawialnych źródeł energii, dobrych wzorów, pomoc mieszkańcom w poszukiwaniu źródeł finansowania. Gmina planuje uruchomić punkt informacyjny o możliwościach uzyskania dofinansowania w ramach Programu Rządowego pn. „Czyste powietrze”. Mieszkańcy będą mogli uzyskać informacje o możliwościach uzyskania dofinansowania w ramach Programu, kosztach kwalifikowalnych, terminach realizacji i rozliczania, kryteriach wyboru i koniecznych do złożenia dokumentach. Ponadto realizowane jest zadania inwestycyjne pn. „Odnawialne źródła energii w Gminie Rzeczyca”, w ramach którego na budynkach należących do osób fizycznych zainstalowane zostaną instalacje wykorzystujące energię ze źródeł odnawialnych.

## Program Rewitalizacji Gminy Rzeczyca

Dokument strategiczny realizowany na mocy Uchwały Nr XXX/193/2017 Rady Gminy Rzeczyca z dnia 16 lutego 2017 r. w sprawie przyjęcia Programu Rewitalizacji Gminy Rzeczyca.

### Opis dokumentu:

Program rewitalizacji jest to inicjowany, opracowany i uchwalony przez radę gminy, na podstawie art. 18 ust. 2 pkt 6 ustawy z dnia 8 marca 1990 r. o samorządzie gminnym (Dz. U. z 2013 r. poz. 594, z późn. zm.) wieloletni program działań w sferze społecznej, ekonomicznej, przestrzennej, infrastrukturalnej, środowiskowej, kulturowej, zmierzający do wyprowadzenia obszarów zdegradowanych ze stanu kryzysu oraz stworzenia warunków do ich zrównoważonego rozwoju, stanowiący narzędzie planowania, koordynowania i integrowania różnorodnych aktywności w ramach rewitalizacji.

W toku przeprowadzonej diagnozy obszaru całej gminy obejmującej ww. sfery wyznaczono dwa obszary rewitalizacji, obejmujące centrum miejscowości Rzeczyca oraz miejscowość Sadykierz.

Obszar w miejscowości:	Opis podobszaru	Powierzchnia obszaru [ha]	Szacunkowa liczba ludności obszaru [os]
RZECZYCA	centrum miejscowości	104	505
SADYKIERZ	miejscowość Sadykierz	27	403
	łącznie:	<b>131</b>	<b>908</b>







Zasięg przestrzenny obszaru rewitalizacji w Gminie Rzeszyca – podobszar Sadykierz

Misja rewitalizacji: Uczynić obszar rewitalizacji przestrzenią wolną od problemów oraz przyjazną do życia.

Cel główny rewitalizacji: Stworzenie warunków do rozwoju obszarów zdegradowanych i poprawa warunków życia ich mieszkańców poprzez niwelację zjawisk kryzysowych oraz aktywizację społeczną i gospodarczą.

Cele szczegółowe programu rewitalizacji:

- Wzmocnienie integracji społecznej mieszkańców,
- Poprawa funkcji i wizerunku przestrzeni publicznych w obszarze rewitalizacji,
- Poprawa jakości i warunków prowadzenia działalności gospodarczej na terenie obszaru.

Podstawowe projekty rewitalizacyjne, przyczyniające się do osiągnięcia celów programu rewitalizacji:

<b>PROJEKT NR 1</b>	<b>AKTYWIZACJA SPOŁECZNO-ZAWODOWA OSÓB ZAGROŻONYCH UBÓSTWEM LUB WYKLUCZENIEM SPOŁECZNYM</b>
<b>PROJEKT NR 2</b>	<b>STWORZENIE NOWOCZESNEJ PRZESTRZENI PUBLICZNEJ NA BAZIE ISTNIEJĄCEJ ARCHITEKTURY PRZEMYSŁOWEJ W OTOCZENIU ZABYTKOWEGO PARKU PODWORSKIEGO</b>
<b>PROJEKT NR 3</b>	<b>RZESZYCA - STWORZENIE MARKI LOKALNEJ</b>
<b>PROJEKT NR 4</b>	<b>REWALORYZACJA ZABYTKOWEGO PARKU PODWORSKIEGO W RZESZYCY</b>
<b>PROJEKT NR 5</b>	<b>WZMACNIANIE TOŻSAMOŚCI LOKALNEJ WOKÓŁ TRADYCJI I KULTURY</b>
<b>PROJEKT NR 6</b>	<b>ROZBUDOWA I TERMOMODERNIZACJA STRAŻNICY OSP W SADYKIERZU Z ADAPTACJĄ POMIESZCZEŃ NA ŚWIETLICĘ WIEJSKĄ I ZAGOSPODAROWANIEM TERENU PRZYLEGŁEGO</b>

## **Stan realizacji:**

### **Projekt nr 1 Aktywizacja społeczno-zawodowa osób zagrożonych ubóstwem lub wykluczeniem społecznym.**

Projekt w fazie realizacji. Działaniami aktywizacyjnymi zostały objęte osoby korzystające z pomocy społecznej w Gminnym Ośrodku Pomocy w Rzeczyca. Wobec tych osób zostały skierowane konkretne działania tj. motywacja do zarejestrowania się w Urzędzie Pracy, pomoc w postaci pracy socjalnej, aktywne poszukiwanie pracy, wsparcie finansowe, mające na celu usamodzielnienie się tych osób. W przypadku osób uzależnionych były to działania motywujące do podejmowania dobrowolnego leczenia i utrzymania abstynencji. Po zarejestrowaniu się w Urzędzie Pracy w ramach współpracy, osoby te były objęte działaniami Urzędu Pracy tj. warsztatami aktywizacji zawodowej, pośrednictwa pracy itp. Oprócz Gminnego Ośrodka Pomocy Społecznej działania nakierowane na aktywizację społeczno-zawodową mieszkańców podejmował Urząd Gminy w Rzeczyca.

### **Projekt nr 2 Stworzenie nowoczesnej przestrzeni publicznej na bazie istniejącej architektury przemysłowej w otoczeniu zabytkowego parku podworskiego.**

Projekt w fazie realizacji. Jego ideą jest zaadoptowanie budynku, który leży w centralnej części miejscowości Rzeczyca na potrzeby jednostek administracyjnych Gminy Rzeczyca. Inwestycja będzie obejmowała stworzenie nowoczesnego obiektu Urzędu Gminy, Gminnego Ośrodka Pomocy Społecznej i Gminnego Ośrodka Kultury wraz z kompleksową termomodernizacją istniejącego budynku, jego przebudową i rozbudową oraz zagospodarowaniem przyległego terenu parkowego.

W dniu 10 października 2017 r. podpisano umowę o dofinansowanie przedmiotowego zadania w formie dotacji ze środków Regionalnego Programu Operacyjnego Województwa Łódzkiego na lata 2014-2020. Przyznana dotacji wynosi 6 019 892,52 zł, przy koszcie całkowitym inwestycji równym 8 711 138,60 zł.

Termin zakończenia realizacji przedmiotowego zadania planowany jest na I kwartał 2023 r. W chwili obecnej trwają prace projektowe.

### **Projekt nr 3 Rzeczyca – stworzenie marki lokalnej**

Projekt w fazie realizacji. Jego kluczowymi elementami jest wsparcie rolnictwa, przedsiębiorczości i instytucji otoczenia biznesu działających na terenie gminy . W roku 2019 podejmowano działania polegające na szeroko rozumianej pomocy rolnikom, przedsiębiorcom z terenu gminy Rzeczyca oraz kompleksowej promocji potencjału gospodarczego gminy. Działania obejmowały m.in.:

- umożliwienie udziału firm z terenu gminy na targach branżowych i wystawienniczych
- udział w projekcie partnerskim pn. „Kompleksowa promocja potencjału gospodarczego Miasta Tomaszowa Mazowieckiego i Powiatu Tomaszowskiego” poprzez udostępnienie oferty inwestycyjnej Gminy Rzeczyca na dedykowanym portalu internetowym [aktywnigospodarczo.pl](http://aktywnigospodarczo.pl), uczestnictwo firm z terenu gminy w konferencjach i spotkaniach

branżowych, umożliwienie nawiązania kontaktów biznesowych i szukania nowych rynków zbytu, networking,

- wsparcie rolników z terenu gminy w procesie aplikacji o środki finansowe z Programu Rozwoju Obszarów Wiejskich na lata 2014-2020 (m.in. utworzenie w Urzędzie Gminy punktu pomocy przy wypełnianiu wniosków obszarowych),

- pomoc dla przedsiębiorców z terenu gminy w procesie aplikacji o środki finansowe w ramach naborów ogłaszanych przez Stowarzyszenie „Dolina Pilicy” (konsultacje indywidualne, kontakt z biurem Stowarzyszenia, prezentowanie dobrych praktyk).

#### **Projekt nr 4 Rewaloryzacja zabytkowego parku podworskiego w Rzeczycu**

Projekt w fazie realizacji. Jego celem jest wykonanie kompleksowej rewitalizacji parku z uwzględnieniem programu adaptacyjnego dla potrzeb użytkownika oraz modernizacji wyposażenia parku zgodnie z wymaganiami łódzkiego konserwatora zabytków. W roku 2018 podjęto działania polegające na aplikacji o dofinansowanie ze środków zewnętrznych realizacji projektu:

- złożono wniosek o dofinansowanie w formie dotacji ze środków Regionalnego Programu Operacyjnego Województwa łódzkiego na lata 2014-2020, oś priorytetowa V Ochrona Środowiska, Działanie V.4 Ochrona przyrody, Poddziałanie V.4.1 Ochrona przyrody. Wnioskowano o dofinansowanie w wysokości 85 % kosztów kwalifikowalnych inwestycji, jednak z uwagi na to, że Urząd Marszałkowski Woj. Łódzkiego w toku oceny formalnej wniosku zalecił wyłączenie z planowanych kosztów kwalifikowalnych pozycji niezwiązanych bezpośrednio z ochroną przyrody( np. mała architektura, ciągi komunikacyjne, plac koncertowy), realna wartość dofinansowania w znaczący sposób by spadła. W związku z powyższym zdecydowano o rezygnacji z ubiegania się o dotację z uwagi na konieczność zaangażowania zbyt wielu środków własnych w realizację projektu.

- złożono wniosek o dofinansowanie ze w formie dotacji i pożyczki środków Wojewódzkiego Funduszu Ochrony Środowiska i Gospodarki Wodnej w Łodzi w ramach Programu Priorytetowego pn. „Przyrodnicze perły województwa łódzkiego – program rewaloryzacji zabytkowych parków – III edycja”. Wniosek uzyskał pozytywną ocenę formalną, jednak z uwagi na dużą konkurencję i mały limit środków nie uzyskał dofinansowania(laureatami zostały jedynie duże miasta).

W kolejnych latach planuje się dalsze działania zmierzające do pozyskania funduszy zewnętrznych na zrealizowanie projektu.

#### **Projekt nr 5 Wzmacnianie tożsamości lokalnej wokół tradycji i kultury**

W ramach realizacji projektu w 2020 roku podjęto kompleksowe działania zmierzające do wsparcia twórczości lokalnych zespołów muzycznych i twórców ludowych oraz stworzenia systemu przekazywania umiejętności rękodzielniczej przez twórców innym osobom, w tym dzieciom i młodzieży. Organizowano ogólnodostępne warsztaty rękodzielnicze, zatrudniano instruktorów oraz prowadzono zajęcia dla młodzieżowych zespołów muzycznych i tanecznych, organizowano wizyty studyjne i spotkania autorskie z lokalnymi twórcami. Ponadto kontynuowano organizację cyklicznych imprez ludowo-kulturalnych, np. Gminnych Dożynek, Konkursu Darcia Pierza, konkursu piosenki dziecięcej i młodzieżowej pn. "Złote Łabędzie". Podejmowano również działania promujące lokalnych twórców poprzez wydanie publikacji

promocyjnych, np. foldery, książki, informacje na stronie internetowej i mediach społecznościowych. Ponadto promowano lokalną kulturę poprzez udział kół gospodyń wiejskich oraz gminnych zespołów w regionalnych i ogólnopolskich imprezach kulturalnych, np. Miodobranie w Żelechlinku, Święto Masła w Lubochni, Dożynki Prezydenckie w Spale. Zorganizowano również szereg działań sportowo-rekreacyjnych wzmacniających tożsamość społeczności lokalnej, np. Rzeczycki Bieg Rodzinny, Rzeczycka Liga Halowa, Rzeczycka Liga Siatkówki, Rambat Gimnazjalny.

### **Projekt nr 6 Rozbudowa i termomodernizacja strażnicy OSP w Sadykierzu z adaptacją pomieszczeń na świetlicę wiejską i zagospodarowaniem terenu przyległego.**

Projekt zrealizowany. Polegał on na rozbudowie strażnicy OSP w Sadykierzu, pełniącej również funkcję świetlicy wiejskiej, co pozwoli stworzyć mieszkańcom Sadykierza i okolicznych wsi miejsca do organizacji spotkań sołeckich, warsztatów kulinarnych, wokalnych, rękodzielniczych. Celem projektu jest wspieranie inicjatyw społeczności lokalnej w zakresie działalności wspomagającej rozwój wspólnot i społeczności lokalnych oraz kultury i sztuki.

W 2020 roku wykonano całość robót budowlanych, objętych projektem wraz z wyposażeniem obiektu. Projekt obejmuje docieplenie, rozbudowę, przebudowę istniejącego budynku strażnicy OSP wraz ze zmianą sposobu użytkowania wybranych pomieszczeń na świetlicę wiejską. Powstało zaplecze kuchenne, socjalne, nowe pomieszczenia sanitarne, magazynowe i gospodarcze. Strażacy otrzymają nowe pomieszczenia biurowe wraz z sanitariatami i szatniami oraz nowy, większy garaż dla samochodu ratowniczego. Ponadto inwestycja obejmuje zagospodarowanie terenu w postaci zieleni i infrastruktury technicznej. Świetlica zostanie wyposażona w nowe stoły, krzesła, profesjonalny sprzęt AGD oraz wyposażenie kuchni i sali bankietowej.

### **PLAN ODNOWY MIEJSCOWOŚCI ŁĘG NA LATA 2014-2020**

Przyjęty Uchwałą Nr XLIV/293/2018 Rady Gminy Rzeczyca z dnia 27 kwietnia 2018r. zmieniającą uchwałę nr Nr XLI/317/2014 Rady Gminy Rzeczyca z dnia 7 maja 2014 r. w sprawie zatwierdzenia Planu Odnowy Miejscowości Łęg na lata 2014-2020

Realizacja: stan na rok 2019

1. Budowa świetlicy wiejskiej w Łęgu  
Zadanie zrealizowano w roku 2019.
2. Rozbudowa drogi gminnej Lubocz - Brzeg – Grotowice – Brzeziny – Łęg  
Wykonano w latach 2015-2016.
3. Budowa drogi Łęg – Mysiakowiec (do granic administracyjnych gminy) wraz z infrastrukturą pieszo – rowerową.  
Zadanie zrealizowano w roku 2019.
4. Włączenie miejscowości Łęg do nadpilicznego projektu turystycznego w ramach „Partnerstwa na rzecz rozwoju obszaru funkcjonalnego Dolina Rzeki Pilicy w powiecie tomaszowskim” – Budowa ścieżki rowerowej łączącej Żądłowice w gminie Inowłódz i miejscowość Grotowice w gminie Rzeczyca

Zadanie w trakcie realizacji..

5. „Dobudowa oświetlenia ulicznego w Łęgu” - wykonano w roku 2015.

6. Budowa sieci kanalizacji sanitarnej dla wsi Łęg, Brzeziny, Grotowice, Brzeg w gminie Rzeczyca. – zadanie w fazie koncepcyjnej.

## **Strategia Rozwoju Gminy Rzeczyca na lata 2015-2020**

realizowana na mocy Uchwały Nr XIX/131/2016 Rady Gminy Rzeczyca z dnia 31 marca 2016 r. w sprawie przyjęcia programu rozwoju pod nazwą „Strategia Rozwoju Gminy Rzeczyca na lata 2015-2020”.

### **Opis dokumentu**

**Strategia Rozwoju gminy Rzeczyca** opracowana została w ramach projektu „**Partnerstwo na rzecz rozwoju obszaru funkcjonalnego Dolina Rzeki Pilicy w powiecie tomaszowskim**”. Projekt ma charakter partnerski, jest realizowany we współpracy Gminy Rzeczyca, Powiatu Tomaszowskiego, Gminy - Miasta Tomaszów Mazowiecki, Gminy Inowódz, Gminy Tomaszów Mazowiecki oraz LGD Stowarzyszenie Dolina Pilicy.

W ramach powyższego Projektu zostały przeprowadzone prace związane z opracowaniem finalnej wersji dokumentu. Przygotowanie dokumentu było odpowiedzią na potrzebę zaprogramowania rozwoju społeczno-gospodarczego na terenie gminy Rzeczyca.

Prace nad dokumentem były okazją do dialogu z partnerami z sektora społecznego, gospodarczego i publicznego (łącznie w warsztatach strategicznych wzięło udział 25 osób). Przedstawiciele różnych środowisk z zaangażowaniem podchodzili do wypracowywania strategii rozwoju swojej gminy. Dzięki poczuciu odpowiedzialności za swoją małą ojczyznę powstał dokument programujący rozwój gminy 2020 roku.

Strategia Rozwoju gminy Rzeczyca jest dokumentem wpisującym się w proces strategicznego myślenia o rozwoju. Jest komplementarny z innymi dokumentami strategicznymi dotyczącymi rozwoju kraju i regionu (schemat poniżej). Planowanie rozwoju gminy wpisuje się w nowe, zintegrowane podejście do polityki rozwojowej. Polega ono na podchodzeniu do kwestii wyzwań w perspektywie długo- i średniookresowej. Generalnej wizji podporządkowane są strategie sektorowe, które stwarzają ramy działania nie tylko dla administracji centralnej, ale także samorządowej oraz wszystkim podmiotom zaangażowanym w działania rozwojowe. Nowy paradygmat zarządzania rozwojem daje więcej kompetencji samorządom, zapewniając równocześnie koordynację przedsięwzięć i optymalizację systemu. Zintegrowany system w swym założeniu ma zbliżać administrację publiczną szczebla krajowego i samorządowego, otwierać ją na kreowanie polityki rozwojowej w oparciu o szeroki i intensywny proces konsultacji i interakcji z innymi aktorami gry o rozwój (sektor społeczny i gospodarczy).

Prace nad dokumentem Strategii opierały się o wzajemnie uzupełniające się metody, prac analitycznych, eksperckich i partycypacyjnych, spośród których wymienić należy:

- analizę danych zastanych;
- badania jakościowe i ilościowe;
- analizy strategiczne (analiza SWOT, PEST, analizę interesariuszy);
- 5 spotkań warsztatowych skupiających przedstawicieli kluczowych podmiotów i instytucji z terenu gminy Rzeczyca;

- łącznie 5 spotkań konsultacyjnych w formule Democs i World Cafe z mieszkańcami oraz środowiskami branżowymi i instytucjami publicznymi
- konsultacje on-line.

W ramach spotkań o charakterze warsztatowym wykorzystany został szereg różnego rodzaju metod pracy takich jak: technika grupy nominalnej – dająca w pierwszej kolejności szansę na pracę indywidualną, następnie dyskusję w zespołach, aby ostatecznie osiągnąć konsensus na sesji plenarnej; dyskusja moderowana; prace z formularzem (kwestionariuszem) oraz zmodyfikowana metoda delficka, opierająca się o kierowane do uczestników warsztatów zadania / pytania bazujące na opracowanym i przesłanym materiale powarsztatowym. Dzięki tej metodzie, każdy z uczestników warsztatów miał możliwość spokojnej, indywidualnej i odłożonej w czasie analizy, a konsultanci uzyskiwali pewność, że nie pominięto żadnych istotnych zagadnień i kwestii.

### Struktura dokumentu

Konstrukcja Strategii Rozwoju gminy Rzeczyca odpowiada logice procesu strategicznego i obejmuje pięć zasadniczych części: część pierwszą – wprowadzającą, część drugą – diagnostyczną, część trzecią – strategiczną, część czwartą – operacyjną i część piątą – wdrożeniową.

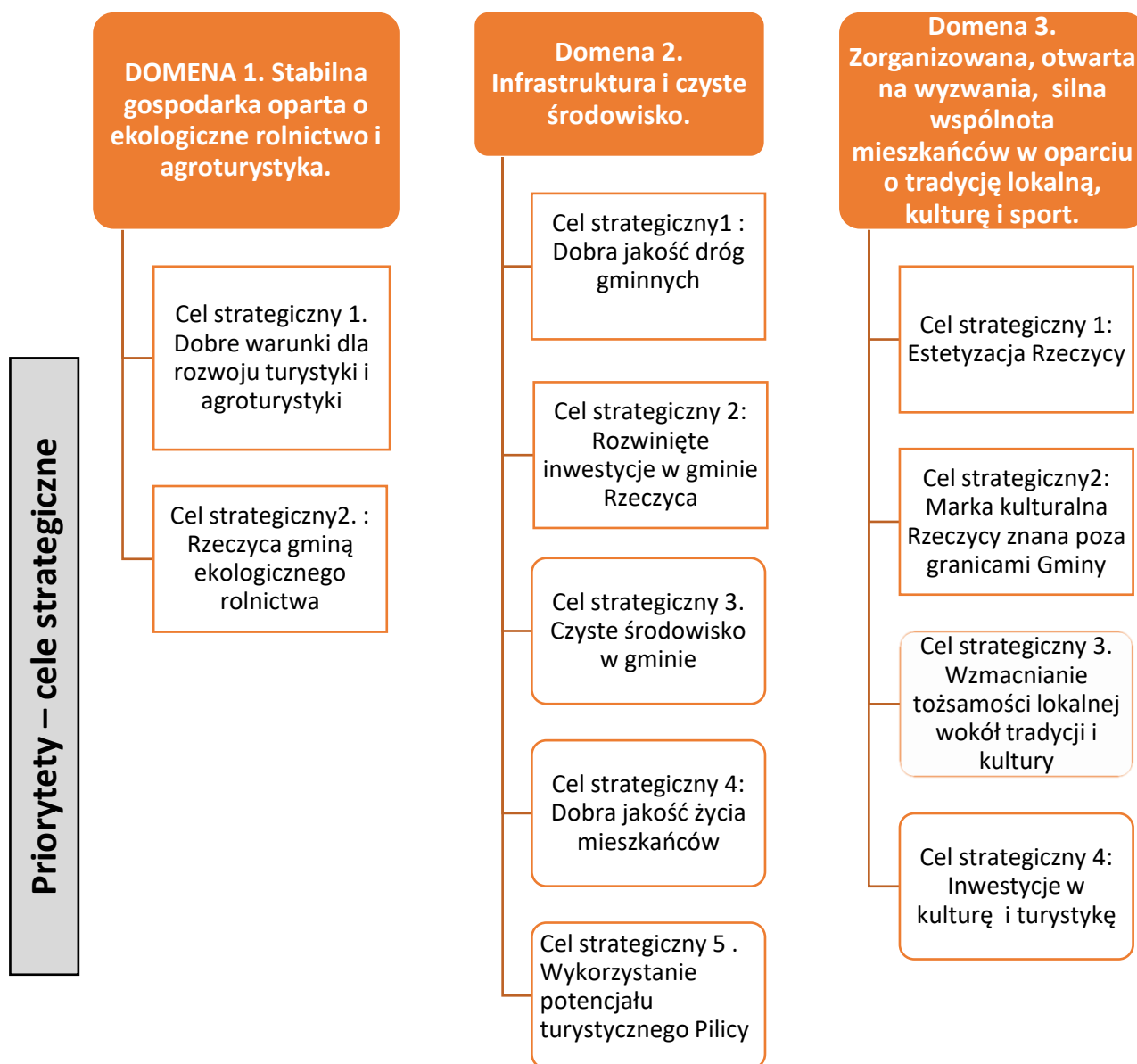


### Cel główny

Rzeczyca to gmina wiejska i rolnicza z tradycjami, otwarta na zmiany i wyzwania. Czyste środowisko, piękne krajobrazy pozwalają rozwijać ekorołnictwo i turystykę oraz na kultywowanie tradycji i kultury. W Rzeczycy jesteśmy dumni z kultury i tradycji przekazywanych z pokolenia na pokolenie.

Dobra jakość życia mieszkańców i bezpieczeństwo gwarantują stabilny rozwój gminy.

## Domeny strategicznego rozwoju



### Stan realizacji

W ramach realizacji ww. domen strategicznych określono plany działań. Plany działań można postrzegać jako swoistą nawigację w zakresie istotnych dla danej domeny kierunków oraz sposobów ich osiągnięcia. W ramach planów skonstruowanych dla każdej z domen wskazano tzw. zadania flagowe. Są to te zadania, które w największym stopniu mogą wpłynąć na osiągnięcie założonych celów, a zatem wywołają (w sposób bezpośredni lub pośredni) realne zmiany warunkujące lokalny rozwój.

W roku 2020 realizowano następujące działania w zakresie założonych w strategii celów i zadań flagowych:

***Promowanie przystani w Grotowicach wśród potencjalnych klientów*** – zadanie zrealizowano.

***Stworzenie marki lokalnej z Rzeczycy, Wspieranie rolników produkujących ekożywność, Szkolenia dotyczące turystyki dla chętnych przedsiębiorców*** - Projekt w fazie realizacji. Jego

kluczowymi elementami jest wsparcie rolnictwa, przedsiębiorczości i instytucji otoczenia biznesu działających na terenie gminy . W roku 2020 podejmowano działania polegające na szeroko rozumianej pomocy rolnikom, przedsiębiorcom z terenu gminy Rzeczyca oraz kompleksowej promocji potencjału gospodarczego gminy. Działania obejmowały m.in.:

- umożliwienie udziału firm z terenu gminy na targach branżowych i wystawienniczych,
- udział w projekcie partnerskim pn. „Kompleksowa promocja potencjału gospodarczego Miasta Tomaszowa Mazowieckiego i Powiatu Tomaszowskiego” poprzez udostępnienie oferty inwestycyjnej Gminy Rzeczyca na dedykowanym portalu internetowym [aktywnigospodarczo.pl](http://aktywnigospodarczo.pl), uczestnictwo firm z terenu gminy w konferencjach i spotkaniach branżowych, umożliwienie nawiązania kontaktów i szukania nowych rynków zbytu, networking,
- wsparcie rolników z terenu gminy w procesie aplikacji o środki finansowe z Programu Rozwoju Obszarów Wiejskich na lata 2014-2020 (m.in. utworzenie w Urzędzie Gminy punktu pomocy przy wypełnianiu wniosków obszarowych),
- pomoc dla przedsiębiorców z terenu gminy w procesie aplikacji o środki finansowe w ramach naborów ogłaszanych przez Stowarzyszenie „Dolina Pilicy” (konsultacje indywidualne, kontakt z biurem Stowarzyszenia, prezentowanie dobrych praktyk).

***Stworzenie inkubatora kuchennego (we współpracy z Kołem Gospodyń Wiejskich), Organizacja warsztatów i szkoleń nt. organizacji inkubatorów kuchennych i przygotowania wniosków na ich finansowanie*** – w ramach realizacji zadania kołom gospodyń wiejskich z terenu gminy udostępniano nieodpłatnie świetlice wiejskie oraz pozostałą infrastrukturę gminną na cele warsztatów kulinarnych. Ponadto chętnym KGW zapewniono możliwość wzięcia udziału w imprezach i konkursach kulinarnych, np. Festiwal Masła w Lubochni. Miodobranie w Żelechlinku.

***Utworzenie (zainicjowanie grupy producenckiej)*** – przy wsparciu organizacyjnym Wójta Gminy Rzeczyca powstała grupa producencka zrzeszająca producentów trzody chlewnej.

***Powołanie stanowiska ds. promocji gminy i rozwoju turystyki*** – zadanie nie zostało zrealizowane.

***Budowa ciągów pieszo-rowerowych wzdłuż drogi wojewódzkiej nr 726*** – zadanie w trakcie realizacji, powstała dokumentacja projektowa.

***Budowa ciągów pieszo-rowerowych wzdłuż dróg gminnych i powiatowych*** – w 2020 roku wykonano ciąg pieszo-rowerowy Mysiakowice-Grotowice, ścieżkę rowerową przez Rezerwat Żądłowice, ścieżkę rowerową Żądłowice-Łęg. Ponadto Powiat Tomaszowski przy wsparciu finansowym Gminy Rzeczyca wykonał utwardzone pobocze na części ul. Mościckiego w Rzeczyca.

***Wymiana i rozbudowa oświetlenia ulicznego*** - podjęto rozmowy z gestorem sieci energetycznej w zakresie prawa do dysponowania punktami oświetleniowymi, zlokalizowanymi na terenie gminy



**Przygotowanie (w tym skupienie) terenów inwestycyjnych dla przedsiębiorców, Wytyczenie strefy inwestycyjnej** – udostępniono ofertę inwestycyjną Gminy Rzeczyca na stronie internetowej [www.aktywnigospodarczo.pl](http://www.aktywnigospodarczo.pl) powstałej w ramach projektu pn. „Kompleksowa promocja potencjału gospodarczego Miasta Tomaszowa Mazowieckiego i Powiatu Tomaszowskiego”. Ponadto umożliwiono dużemu podmiotowi gospodarczemu zakup gruntów w obr. Kanice pod przyszłą działalność gospodarczą.

**Wybudowanie sali gimnastycznej przy szkole w Sadykierzu** – w 2020 roku nie podejmowano działań w ramach zadania.

**Rewitalizacja obiektu produkcyjnego w Parku w Rzeczyca na potrzeby jednostek gminnych** - zadanie w trakcie realizacji, jego zakończenie planuje się na I kw. 2023 r.

**Urządzenie targowiska gminnego** - w 2020 roku nie podejmowano działań w ramach zadania.

**Urządzenie placu koło kościoła (i nazwanie)** - w 2020 roku nie podejmowano działań w ramach zadania.

**Rozbudowa sieci kanalizacyjnej w gminie** – w ramach zadania wykonano sieć kanalizacyjną na ul. Niskiej w Rzeczyca, Kitowicza i Zacisze. Ponadto podpisano umowę z wykonawcą robót budowlanych na ul. Zielonej, ul. Kitowicza, ul. Niskiej, ul. Parkowej, ul. Mazowieckiej, ul. Górnej w Rzeczyca oraz w miejscowości Bobrowiec.

**Wspieranie budowy oczyszczalni przydomowych** – zadanie planowane do realizacji w kolejnych latach budżetowych.

**Przygotowanie dla dzieci dodatkowych lekcji lub zajęć na temat szkodliwości wprowadzania ścieków do gruntu i wyrzucania śmieci w miejscach niedozwolonych** – zadanie realizowane przez szkoły z terenu gminy poprzez organizację pogadanek, konkursów i spotkań poświęconych tematyce gospodarowania odpadami i ochrony środowiska.

**Włączenie wsi w północnej części gminy do sieci komunikacji zbiorowej** – zadanie planowane do realizacji w kolejnych latach.

**Stworzenie ciągu komunikacyjnego w północnej części gminy** – zadanie na etapie prac projektowych.

**Zagospodarowanie terenu RSP w Rzeczyca (stawy) na cele rekreacyjne** – w 2020 roku nie podejmowano działań w ramach zadania.

**Ograniczenie odorowości z chlewni** – podjęto interwencje, polegające na spotkaniach na miejscu i rozmowy z rolnikami.

**Budowa kompleksu rekreacyjnego „Stanica wodna w Grotowicach”** – zadanie nie było realizowane ze względu na sprzeciw lokalnej społeczności, posiadającej prawo do dysponowania planowanymi pod budowę przystani terenami.

**Remont mostku w Luboczy** – w 2020 roku nie podejmowano działań w ramach zadania.

**Udostępnienie turystom bunkrów w okolicy Luboczy (uporządkowanie, oznaczenie, ścieżka)** - w 2020 roku nie podejmowano działań w ramach zadania

## **Klaster Energii Tomaszów**

Gmina Rzeczyca jest członkiem Klastra Energii Tomaszów, tj. stowarzyszenia, które zostało powołane w celu poprawy efektywności energetycznej wśród jego członków. Liderem Stowarzyszenia jest Miasto Tomaszów Mazowiecki. W roku 2020 Gmina Rzeczyca poniosła koszty składek członkowskich w wysokości 8 000,00 zł. Środki te wykorzystywane są na funkcjonowanie biura Klastra w siedzibie Lidera Klastra – ZGWiK w Tomaszowie Maz. W chwili obecnej powstaje Strategia Klastra, której przyjęcie przez Radę Klastra planowane jest na rok 2021. W roku 2020 Gmina Rzeczyca przyjęła dokument pn. „Założenia do planu zaopatrzenia w ciepło, energię elektryczną i paliwa gazowe dla Gminy Rzeczyca na lata 2020-2035”, wskazujący w sposób ramowy politykę energetyczną w Gminie.

### **Założenia do planu zaopatrzenia w ciepło, energię elektryczną i paliwa gazowe dla Gminy Rzeczyca na lata 2020-2035**

Na podstawie Uchwały Nr XVII/121/2020 Rady Gminy Rzeczyca z dn. 25 maja 2020 r. przyjęto dokument pn. „Założenia do planu zaopatrzenia w ciepło, energię elektryczną i paliwa gazowe dla Gminy Rzeczyca na lata 2020-2035”. Celem opracowania jest diagnoza obecnych potrzeb energetycznych i sposób ich zaspokajania na terenie gminy, określenie potrzeb energetycznych oraz źródeł ich pokrycia do 2035r. z uwzględnieniem planowanego rozwoju gminy. Poniżej przedstawiono najważniejsze wnioski wypracowane w toku realizacji dokumentu:

#### **Zaopatrzenie w ciepło**

Zaopatrzenie w ciepło na terenie gminy realizowane jest za pomocą: instalacji indywidualnych centralnego ogrzewania, wbudowanych trzonów piecowych oraz lokalnych kotłowni zlokalizowanych bezpośrednio przy odbiorcach ciepła, tj. bez istnienia sieci przesyłowych.

Sektor budownictwa mieszkaniowego jest największym użytkownikiem ciepła w gminie, jednocześnie posiada największe możliwości redukcji potrzeb cieplnych za pomocą działań termomodernizacyjnych. Biorąc pod uwagę wiek istniejących zasobów mieszkaniowych oraz stopień dotychczas przeprowadzonych działań termomodernizacyjnych przyjęto średnie oszczędności ciepła na poziomie ok. 10% do 2035 roku.

Aktualne zapotrzebowanie na moc cieplną wynosi ok. 13 MW, a roczne zużycie energii cieplnej przyjmuje szacunkowy wskaźnik ok. 138 TJ.

Założono, iż w przeciągu najbliższych lat nie nastąpią gwałtowne zmiany w wymaganej mocy źródeł ciepła, ani w przewidywanym zużyciu energii cieplnej. Zapotrzebowanie na moc cieplną będzie wzrastać w wyniku powstawania nowej zabudowy, jednocześnie wzrost ilości odbiorców będzie kompensowany wzrostem efektywności wykorzystania tej energii – w oszacowaniu zmian potrzeb cieplnych w perspektywie do 2035 roku uwzględniono działania termomodernizacyjne. Rosnące ceny nośników energii, zanieczyszczenie powietrza wpływają na intensyfikację działań zmniejszających ilość zużywanej energii konwencjonalnej.

### **Zaopatrzenie w energię elektryczną**

Dystrybucja energii elektrycznej na terenie gminy Rzeczyca prowadzona jest z sieci zakładu energetycznego – PGE Dystrybucja S.A. Oddział Łódź.

Infrastruktura elektroenergetyczna przebiegająca przez gminę Rzeczyca obsługuje wszystkie obszary zabudowy, natomiast do jej słabych punktów należy zaliczyć m.in. braki w wyposażeniu w stacje transformatorowe, wydłużenie obwodów niskiego napięcia oraz obecność przestarzałych linii o zbyt małych przekrojach względem stale rosnącego zapotrzebowania na energię.

Zwiększenie niezawodności dostaw energii elektrycznej oraz zapewnienie odpowiednich parametrów jakościowych wymaga sukcesywnej modernizacji sieci dystrybucyjnej średniego napięcia, budowę nowych stacji transformatorowych, modernizację linii niskiego napięcia oraz tworzenie optymalnego układu pracy całej sieci uwzględniającego wzajemną rezerwację stacji w sytuacjach awaryjnych.

Realizacja zamierzeń rozwojowych dotyczących systemów elektroenergetycznych wszystkich poziomów napięć uzależniona jest od stanu gospodarki i kondycji finansowej Zakładu Energetycznego. Rozwój sieci elektroenergetycznych nie należy do zadań własnych gmin, zatem wpływ polityki samorządu na rozwój tych systemów jest znikomy, jednak nie bez znaczenia jest stwarzanie sprzyjających warunków dla poszczególnych inwestycji.

Sukcesywna modernizacja i rozbudowa układu zasilania elektroenergetycznego jest uwzględniana w planach rozwoju Zakładu Energetycznego, również w obecnie obowiązującym *Planie rozwoju przedsiębiorstwa PGE Dystrybucja S.A. w latach 2017 – 2022 w zakresie zaspokojenia obecnego i przyszłego zapotrzebowania na energię elektryczną.*

Energia elektryczna w obszarze gminy wykorzystywana jest głównie do celów socjalno – bytowych oraz do celów technologicznych prosperujących tu zakładów produkcyjnych. Aktualnie wysoka cena energii elektrycznej nie sprzyja wykorzystaniu jej na cele grzewcze.

Największy potencjał racjonalizacji użytkowania energii elektrycznej jest po stronie najliczniejszej grupy odbiorców, tj. gospodarstw domowych.

Powszechna świadomość i dostęp do informacji o energooszczędnych urządzeniach elektroenergetycznych to główny kierunek zrationalizowania wielkości zużycia energii elektrycznej, a tym samym ograniczenia jej kosztów. Proces obniżenia wielkości zużycia energii elektrycznej dla celów komunalno-bytowych będzie w dłuższej perspektywie czasu kompensowany wzrostem zużycia ze względu na wzrastającą ilość urządzeń elektrycznych w gospodarstwach domowych, pomimo spadku ich energochłonności.

### **Zaopatrzenie w gaz**

Na terenie gminy Rzeczyca wykorzystuje się paliwo gazowe płynne dystrybuowane w butlach. Z uwagi na możliwość zakupu gazu propan – butan w różnych punktach dystrybucji nie prowadzi się ewidencji zużycia tego nośnika ciepła na terenie gminy.

Aktualnie zarówno gmina, jak i Przedsiębiorstwo Polska Spółka Gazownictwa sp. z o.o. Oddział Zakład Gazowniczy w Łodzi odpowiedzialne terenowo za rozwój inwestycji sieciowych na opisywanym terenie, nie mają sprecyzowanych planów inwestycyjnych związanych z gazyfikacją.

Poprowadzenie inwestycji uzależnione jest od spełnienia łącznie podstawowych warunków prawnych (gazyfikacja prowadzona jest w przypadku, gdy istnieją techniczne i ekonomiczne warunki dostarczania paliwa gazowego), ekonomicznych (wykazanie opłacalności inwestycji – ekonomika gazyfikacji zależy w znacznym stopniu od wielkości potencjalnych odbiorców gazu do celów grzewczych) i przede wszystkim technicznych (oddalenie od sieci magistralnych) oraz społecznych (pozyskanie odpowiedniej liczby odbiorców).

Niska gęstość zaludnienia terenów wiejskich sprawia, że finansowo budowa sieci gazowej dla spółki gazowniczej może okazać się nieopłacalna.

### **POMOC PAŃSTWA W ZAKRESIE DOŻYWIANIA „Posiłek w szkole i domu” na lata 2019-2023**

Uchwałą nr 140 z dnia 15 października 2018 r. Rada Ministrów przyjęła do realizacji wieloletni programu spierania finansowego gmin w zakresie dożywiania „Posiłek w szkole i w domu” na lata 2019–2023”. Celem Programu jest ograniczenie zjawiska niedożywienia dzieci i młodzieży z rodzin o niskich dochodach lub znajdujących się w trudnej sytuacji, ze szczególnym uwzględnieniem uczniów z terenów objętych wysokim poziomem bezrobocia i ze środowisk wiejskich oraz osób dorosłych, w szczególności osób samotnych, w podeszłym wieku, chorych lub osób niepełnosprawnych. Program jest wsparciem finansowym dla gmin w zakresie realizacji zadań własnych o charakterze obowiązkowym. Nieodpłatne dożywianie przyznawane jest osobom i rodzinom, których dochód na osobę w rodzinie nie przekracza 150% kryterium dochodowego.

W ramach Programu w roku 2020 wsparciem łącznie objęto 112 dzieci ze szkół znajdujących się na terenie gminy i szkół ponadpodstawowych i ponadgimnazjalnych na łączną kwotę 43 452,50 zł. Ponadto wsparciem objęto 141 osób z 70 rodzin w formie zasiłku celowego na zakup posiłku lub artykułów żywnościowych oraz świadczeń rzeczowych w postaci zakupu produktów żywnościowych na łączną kwotę 58 249,00 zł.

### **PROGRAM RZĄDOWY „Dobry start”**

Świadczenie Dobry start (300+) jest realizacją rządowego programu „Dobry start” od roku 2018. Jego celem jest wsparcie rodzin z dziećmi w ponoszeniu wydatków związanych z rozpoczęciem roku szkolnego. Wsparcie to polegać będzie na przyznaniu raz w roku świadczenia w wysokości 300 zł na każde dziecko w wieku szkolnym, niezależnie od wysokości dochodów uzyskiwanych przez rodzinę. W roku 2020 zostało wypłaconych 582 świadczenia na kwotę 174.600,00 zł. dla 372 rodzin.

### **Gminny Program Przeciwdziałania Przemocy w Rodzinie oraz Ochrony Ofiar Przemocy w Gminie Rzeczyca na lata 2017-2021**

Gminny Program Przeciwdziałania Przemocy w Rodzinie oraz Ochrony Ofiar Przemocy w Rodzinie w Gminie Rzeczyca na lata 2017-2021 ustanowiony został uchwałą nr XXX/194/2017 Rady Gminy Rzeczyca z dnia 16 lutego 2017 r. Określa zadania w ramach lokalnego systemu przeciwdziałania przemocy w rodzinie, sformułowane w oparciu o działania

wyznaczone przez Krajowy Program Przeciwdziałania Przemocy w Rodzinie oraz sporządzoną diagnozę lokalną. Realizuje założenia przyjęte ustawą z dnia 29 lipca 2005 r. o przeciwdziałaniu przemocy w rodzinie, na zasadach określonych w przepisach ustawy z dnia 12 marca 2004 r. o pomocy społecznej lub ustawy z dnia 26 października 1982 r. o wychowaniu w trzeźwości i przeciwdziałaniu alkoholizmowi. Zadania w zakresie Programu są koordynowane przez Gminy Ośrodek Pomocy Społecznej w Rzeczycu. W ich realizacji uczestniczą instytucje, organizacje i specjaliści zaangażowani w działania w obszarze przeciwdziałania przemocy w rodzinie oraz inne podmioty pełniące funkcje wspierające: Urząd Gminy w Rzeczycu, Gminna Komisja ds. Rozwiązywania Problemów Alkoholowych w Rzeczycu, Komisariat Policji w Czerniewicach, Prokuratura Rejonowa i Sąd Rejonowy w Tomaszowie Maz., służba zdrowia, placówki oświatowe. Obowiązek realizacji zadań wynikających z ustawy o przeciwdziałaniu przemocy w rodzinie spoczywa na Zespole Interdyscyplinarnym ds. Przeciwdziałania Przemocy w Rodzinie oraz powoływanych dla indywidualnych przypadków grupach roboczych. Obsługę techniczną i merytoryczną Zespołu zapewnia Gminny Ośrodek Pomocy Społecznej w Rzeczycu. Zespół został powołany Zarządzeniem Wójta Gminy nr 26/2020 z dnia 22 kwietnia 2020 r. Tworzą go przedstawiciele podmiotów działających na rzecz pomocy osobom indywidualnym, rodzinom, grupom problemowym bądź środowisku, w tym w zakresie przeciwdziałania przemocy w rodzinie. Są specjalistami z w/w grup zawodowych. Ich sprawne współdziałanie pozwalają efektywnie wykorzystywać zasoby, instrumenty i uprawnienia poszczególnych służb i instytucji. Celem głównym Programu jest ograniczenie skali problemu przemocy w rodzinie. Jego realizacja odbywa się poprzez działania profilaktyczne i edukację społeczną, zapewnienie osobom dotkniętym przemocą w rodzinie skutecznej ochrony i pomocy, oddziaływania wobec osób stosujących przemoc w rodzinie oraz zwiększanie poziomu kompetencji służb i przedstawicieli podmiotów realizujących działania z zakresu przeciwdziałania przemocy w rodzinie.

W roku 2020 zostały zrealizowane niżej wymienione cele programu:

**1. Skuteczne i efektywne przeciwdziałanie przemocy w rodzinie poprzez wzmocnienie rozwoju systemu przeciwdziałania przemocy w rodzinie ;**

Działania diagnozujące rozmiary zjawiska przemocy w rodzinie realizowane są na bieżąco, poprzez identyfikowanie na terenie Gminy ofiar i sprawców przemocy przez pracowników socjalnych prowadzących rozeznanie w rodzinach będących pod opieką Gminnego Ośrodka Pomocy Społecznej oraz stałą współpracę, prowadzoną w szczególności ze szkołami, Komendą Powiatową Policji, asystentami rodziny, kuratorami, w zakresie monitorowania wspólnych klientów, poprzez spotkania, wymianę informacji.

Pracownicy socjalni Gminnego Ośrodka Pomocy Społecznej udzielili wsparcia łącznie dla 237 rodzin, wśród nich:- 11 z problemy uzależnień, 1 z problemem przemocy, - 4 z nadzorem kuratorskim. Szczególnym nadzorem obejmowane są rodziny z dziećmi wskazane, jako zagrożone przemocą oraz demoralizacją nieletnich. Środowiska te pracownicy socjalni oraz funkcjonariusze Komisariatu Policji monitorują dodatkowo. Rozpoznawaniem problemów w rodzinach zagrożonych lub dotkniętych przemocą

i podejmowaniem działań w tych środowiskach zajmuje się Zespół Interdyscyplinarny ds. Przeciwdziałania Przemocy w Rodzinie. Opracowanie i realizacja indywidualnych planów pomocy, inicjowanie działań w stosunku do osób doznających i stosujących przemoc, a następnie monitorowanie sytuacji w tych rodzinach, realizowane jest przez grupy robocze. W 2020 r. pomocą grup roboczych objętych było: 6 rodzin uwikłanych w problem przemocy domowej – 11 osób, w tym:- 4 kobiety.

## **2. Edukacja społeczna i promocja działań na rzecz przeciwdziałania przemocy w rodzinie w gminie Rzeczyca**

Gminny Ośrodek Pomocy Społecznej rozprowadził wśród rodzin korzystających z pomocy ulotki o tematyce przemocy „Nie wiń osoby, która doznała przemocy, to sprawca jest winny”- 9 szt. oraz informację o stronie internetowej o bezpłatnej linii telefonicznej -Centrum wsparci dla osób w stanie kryzysu – 15 szt. szkoły podstawowe również realizowały na rzecz społeczności rodziców, opiekunów i dzieci, w ramach działalności programowej, przedsięwzięcia mające na celu poszerzanie wiedzy w zakresie problematyki przemocy, konsekwencji wynikających z jej stosowania, radzenia sobie z problemem.

### **GMINNY PROGRAM WSPIERANIA RODZINY na lata 2019-2021.**

Gminny Program Wspierania Rodziny na lata 2019-2021 został przyjęty uchwałą nr III/17/2018 Rady Gminy Rzeczyca z dnia 4 grudnia 2018 r. Celem programu jest wspieranie rodzin poprzez prowadzenie działań i tworzenie warunków sprzyjających prawidłowemu wypełnianiu funkcji opiekuńczo- wychowawczych.

W roku 2020 zostały zrealizowane niżej wymienione cele programu:

#### **1. Zabezpieczenie podstawowych potrzeb bytowych dziecka i rodziny poprzez:**

a) objęcie dożywianiem wszystkich dzieci tego wymagających na terenie placówek oświatowych - pomocą objęto 14 dzieci z 10 rodzin wymagających wsparcia w ramach programu „Posiłek w szkole i domu„na lata 2019-2023;

b)zapewnienie pomocy materialnej i rzeczowej w ramach ustawy o pomocy społecznej -wsparciem w formie zasiłków celowych i okresowych z ustawy o pomocy społecznej zostały objęte 6 rodziny o łącznej liczbie 22 osób w tym 12 dzieci;

c) poradnictwo i praca socjalna - wsparciem zostały objęte 6 rodzin w formie rozmów wspierających, motywowanie do podjęcia leczenia uzależnień, pomoc w wypełnianiu wniosków i dokumentów do różnych instytucji. Mobilizacja do podjęcia pracy w celu poprawy trudnej sytuacji;

#### **2. Zapewnienie niezbędnych zasobów ludzkich, organizacyjnych i finansowych w budowaniu i utrzymaniu systemu wspierania rodziny poprzez;**

a) zatrudnienie jednego asystenta rodziny, którego wsparciem objęto 6 rodziny

b) finansowanie pobytu dziecka umieszczonego w rodzinie zastępczej- gmina ponosi opłatę za 6 dzieci umieszczonych w rodzinie zastępczej, łączny koszt 24.245,76 zł.

c) działania Zespołu Interdyscyplinarnego na rzecz rodzin, w których występuje problem przemocy domowej - działa prowadzone w stosunku do jednej rodziny polegające na

monitorowaniu przez Policję, prowadzeniu pracy socjalnej z rodziną przez pracownika socjalnego oraz nadzór kuratora sądowego.

### **3. Poprawa jakości opieki sprawowanej przez biologicznych rodziców poprzez:**

- a) kierowanie osób uzależnionych na terapię – terapię w roku 2020 podjęło 5 osób
- b) 6 rodzin podjęło współpracę z asystentem rodziny

### **PROGRAM OPERACYJNY Pomoc Żywnościowa 2014-2020, Podprogram 2019.**

Celem Programu Operacyjnego Pomoc Żywnościowa 2014 – 2020 jest dotarcie z pomocą żywnościową do grup osób najbardziej potrzebujących w całej Polsce. Program Operacyjny Pomoc Żywnościowa 2014 – 2020 jest współfinansowany z Europejskiego Funduszu Pomocy Najbardziej Potrzebującym.

Na podstawie umowy zawartej w dniu 02 stycznia 2020 r. pomiędzy Bankiem Żywności w Łodzi im. Marka Edelmana a Gminnym Ośrodkiem Pomocy Społecznej w Rzeczy, GOPS przystąpił do realizacji zadań z zakresu dystrybucji artykułów spożywczych dla osób najbardziej potrzebujących w ramach Programu Operacyjnego Pomoc Żywnościowa 2014– 2020 współfinansowanego z Europejskiego Funduszu Pomocy Najbardziej Potrzebującym realizowanego w Podprogramie 2019 r. w okresie od 01.01.2020 r do 31.08.2020 r.

Gminny Ośrodek Pomocy Społecznej w Rzeczy w/w Programie pełni rolę nie tylko jako instytucja kwalifikująca osoby do programu, ale również jako Organizacja Partnerska o Zasięgu Lokalnym zwaną OPL, zajmująca się bezpośrednio dystrybucją artykułów spożywczych dla osób najbardziej potrzebujących.

Pomocą żywnościową w ramach POPŻ Podprogram 2019 zostały objęte osoby i rodziny znajdujące się w trudnej sytuacji życiowej, spełniające kryteria określone w art. 7 ustawy o pomocy społecznej i których dochód nie przekracza 200 % kryterium dochodowego uprawniającego do skorzystania z pomocy społecznej tj. 1.402,00 zł dla osoby samotnie gospodarującej i 1.056,00 zł dla osoby w rodzinie.

Każda z osób otrzymujących paczki żywnościowe, otrzymała artykuły spożywcze następującego typu: makaron jajeczny, ryż biały, kaszę gryczaną, makaron kukurydziany, mleko UHT, ser podpuszczkowy dojrzewający, groszek z marchewką, koncentrat pomidorowy, szynka wieprzowa, pasztet wieprzowy, cukier biały, olej rzepakowy, fasola biała, powidła śliwkowe, herbatniki, filet z makreli w oleju, szynka drobiowa, miód wielokwiatowy.

Poniższa tabela przedstawia rodzaj artykułów spożywczych i ich ilość, przekazanych osobom najbardziej potrzebującym w ramach Podprogramu 2019

LP.	PRODUKT	ILOŚĆ w kg
		2020 r.
1.	Makaron jajeczny	1310,00
2.	Ryż biały	650,00
3.	Kasza gryczana	324,00
4.	Mleko UHT	1728,00
5.	Ser podpuszczkowy dojrzewający	780,00
6.	Groszek z marchewka	944,00
7.	Koncentrat pomidorowy	312,32
8.	Buraki wiórki	227,50
9.	Makaron kukurydziany	210,00
10.	Pasztet wieprzowy	103,68
11.	Cukier biały	870,00
12.	Olej rzepakowy	885,00
13.	Fasola biała	684,00
14.	Powidła śliwkowe	385,20
15.	Herbatniki	264,00
16.	Filet z makreli w oleju	334,56
17.	Szynka drobiowa	712,00
18.	Gołąbki w sosie pomidorowym	367,20
19.	Sok jabłkowy	864,00
	<b>OGÓLEM</b>	<b>11956,26</b>



W ramach POPŻ Podprogramu 2019 w formie paczek żywnościowych, w okresie od stycznia 2020 r. do sierpnia 2020 r. pracownicy Gminnego Ośrodka Pomocy Społecznej wydali **1.490 paczek żywnościowych, w łącznej ilości 11.956,26 kg na łączną kwotę 57.759,35 zł. obejmując pomocą żywnościową 217 osób.** Program realizowany jest również w roku 2021.

## **STRATEGIA ROZWIĄZYWANIA PROBLEMÓW SPOŁECZNYCH W GMINIE RZECZYCA na lata 2016-2021.**

Gminna Strategia Rozwiązywania Problemów Społecznych w Gminie Rzeczyca jest dokumentem opracowanym w celu kształtowania lokalnej polityki społecznej, poprzez wyznaczenie celów strategicznych, celów szczegółowych i działań do realizacji, ukierunkowanych na poprawę życia mieszkańców Gminy Rzeczyca w oparciu o rzetelną diagnozę stanu problemów społecznych i potrzeb.

Strategia została przyjęta Uchwałą Nr XXV/162/2016 Rady Gminy Rzeczyca z dnia 15 listopada 2016 roku zgodnie z art. 17 ust. 1 pkt. 1 ustawy z dnia 12 marca 2004r. o pomocy społecznej.

### **Realizację strategii przewidziano na okres 6 lat tj. na lata 2016-2021.**

W realizację działań ujętych w strategii zaangażowane są gminne organizacje ,

a w szczególności:

- Gminny Ośrodek Pomocy Społecznej w Rzeczycy.
- Gminna Komisja Rozwiązywania Problemów Alkoholowych w Rzeczycy
- Urząd Gminy w Rzeczycy.
- Powiatowy Urzędu Pracy w Tomaszowie Maz..
- Komisariat Policji w Czerniewicach.
- Gminny Ośrodek Kultury w Rzeczycy.
- Placówki szkolne.
- Placówki ochrony zdrowia.
- Zespół Interdyscyplinarny w Rzeczycy.

W strategii określono następujące cele strategiczne:

- 1) Skuteczne wspieranie rodziny przeżywającej trudności w wypełnieniu funkcji opiekuńczo – wychowawczej
- 2) Wspieranie osób bezrobotnych w zwiększaniu szans na rynku pracy
- 3) Działania zmierzające do zmniejszenia liczby osób i rodzin zagrożonych uzależnieniami oraz patologiami społecznymi
- 4) Poprawa jakości usług medycznych dla mieszkańców gminy oraz wzmocnienie postaw prozdrowotnych mieszkańców

W ramach celu strategicznego :

***Nr 1) Skuteczne wspieranie rodziny przeżywającej trudności w wypełnieniu funkcji opiekuńczo – wychowawczej:***

### **Zrealizowane zostały następujące cel szczegółowe:**

1. Wspieranie rodzin z dziećmi w prawidłowym funkcjonowaniu w środowisku:

- wsparciem w formie pracy socjalnej zostało objętych 31 rodziny;
- w formie pomocy finansowej tj. zasiłków celowych , okresowych oraz dożywiania dzieci w szkole - 175 rodzin;

2. Organizacja czasu wolnego dla dzieci i młodzieży:

- z bezpłatnego wypoczynku letniego skorzystało - 1 dziecko z rodziny dotkniętej problemem alkoholowym
- dzieci korzystały również z zajęć wakacyjnych organizowanych przez Gminny Ośrodek Kultury w Rzeczy

3. Wsparcie rodziny w zapewnieniu opieki nad osobami starszymi i niepełnosprawnym i pozostawienie ich w środowisku naturalnym:

- pomocą w formie usług opiekuńczych objęto 6 osób

### ***Nr 2) Wspieranie osób bezrobotnych w zwiększaniu szans na rynku pracy***

Zrealizowane zostały następujące cel szczegółowe:

1. Zatrudnianie w ramach robót publicznych, prac interwencyjnych, prac społecznie użytecznych, staży we współpracy z PUP w Tomaszowie Maz.

- trzy osoby bezrobotne przez okres 6 miesięcy odbywały staż w Urzędzie Gminy,
- dwie osoby bezrobotne zatrudnione były w ramach prac interwencyjnych przez okres 9 miesięcy,

### ***Nr 3) Działania zmierzające do zmniejszenia liczby osób i rodzin zagrożonych uzależnieniami oraz patologiami społecznymi;***

Zrealizowane zostały następujące cele szczegółowe:

1. Prowadzenie działań edukacyjno – informacyjnych dla dzieci i młodzieży w szkołach w formie spotkań i pogadanek z przedstawicielami, m. in. służby zdrowia, szkoły, propagujących zdrowy styl życia

- działania realizowane były w placówkach oświatowych i Gminnym Ośrodku Kultury poprzez projekty profilaktyczne .

### **Program „Wspieraj Seniora” na 2020 r.**

Program jest odpowiedzią na potrzeby osób w wieku 70 lat i więcej, zwanych seniorami w zakresie ochrony przed zakażeniem Covid-19 w związku z utrzymującym się stanem epidemii. Program ma na celu wsparcie seniorów, którzy zdecydowali się na pozostanie w domach w czasie epidemii. Pracownicy GOPS w Rzeczy w 2020 r. udzielili pomocy 12 seniorom z terenu naszej Gminy. Koszt programu w 2020 r. wyniósł 6000,00 zł. Program jest kontynuowany również w 2021 r.

## VI. Realizacja uchwał Rady Gminy Rzeczyca

W 2020 roku odbyło się 9 sesji w tym 3 zostały zwołane w trybie nadzwyczajnym. Wykaz uchwał Rady Gminy Rzeczyca podjętych na sesjach w 2020 roku oraz zakres ich realizacji obrazuje poniższa tabela:

### **RADY GMINY RZECZYCA podjętych na Sesjach w 2020 roku**

<b>Nr uchwały</b>	<b>Data podjęcia</b>	<b>w sprawie</b>	<b>Stan realizacji</b>
XV/105/2020	28 lutego	niewyrażenia zgody na wyodrębnienie w budżecie Gminy środków stanowiących fundusz sołecki na 2021 rok	Zrealizowano
XV/106/2020	28 lutego	wyrażenia zgody na wydzierżawienie w trybie bezprzetargowym nieruchomości gruntowej, stanowiącej własność Gminy Rzeczyca, oznaczonej numerami ewidencyjnymi działek 871/11, 881/3, 882/4, 883/4, 979/2, 880/4, 883/15, 871/19, położonej w obrębie Rzeczyca	Zrealizowano. Zawarto umowę dzierżawy dot. nieruchomości objętych uchwałą.
XV/107/2020	28 lutego	uchylenia uchwały Nr XII/72/2015 Rady Gminy Rzeczyca z dnia 11 września 2015r. w sprawie wyrażenia zgody na wydzierżawienie na czas nieoznaczony w trybie przetargowym części nieruchomości gruntowej, stanowiącej własność Gminy Rzeczyca, oznaczonej numerami ewidencyjnymi działek 16 i 17	Zrealizowano
XV/108/2020	28 lutego	wyrażania zgody na wydzierżawienie w trybie bezprzetargowym nieruchomości gruntowej, stanowiącej własność Gminy Rzeczyca, oznaczonej numerami ewidencyjnymi działek 16/1 oraz 17 położonej w obrębie Roszkowa Wola	Zrealizowano. Zawarto umowę dzierżawy dot. nieruchomości objętych uchwałą.

XV/109/2020	28 lutego	wyrażania zgody na wydzierżawienie w trybie bezprzetargowym nieruchomości gruntowej, stanowiącej własność Gminy Rzeczyca, oznaczonej numerami ewidencyjnymi działek 62/1, 63/1, 64/1, 65/1, 92, 93, 94, położonej w obrębie Kanice	Zmieniona uchwałą nr XIX/136/2020 z dnia 31.07.2020r.
XV/110/2020	28 lutego	ustalenia planu dofinansowania form doskonalenia zawodowego nauczycieli zatrudnionych w szkołach, dla których organem prowadzącym jest Gmina Rzeczyca w 2020 r.	Dz.Urz.Woj.łódzkiego z dnia 23.03.2020r. poz.1884 uchylono
XVI/111/2020	26 marca	zmiany wieloletniej prognozy finansowej	Zrealizowano
XVI/112/2020	26 marca	zmiany budżetu Gminy na 2020 rok.	Zrealizowano
XVI/113/2020	26 marca	Przyjęcia programu opieki nad zwierzętami bezdomnymi oraz zapobiegania bezdomności zwierząt na terenie Gminy Rzeczyca w 2020r.	Dz.Urz.Woj.łódzkiego z dnia 16.04.2020r. poz.2381 W trakcie realizacji
XVI/114/2020	26 marca	wyboru metody ustalenia opłaty za gospodarowanie odpadami komunalnymi oraz ustalenia stawki tej opłaty	Uchylona - Dz.Urz.Woj.łódzkiego z dnia 16.04.2020r. poz.2357
XVI/115/2020	26 marca	ustalenia wzoru deklaracji o wysokości opłaty zagospodarowanie odpadami komunalnymi składanej przez właścicieli nieruchomości położonych na terenie Gminy Rzeczyca, na których zamieszkują mieszkańcy.	Dz.Urz.Woj.łódzkiego z dnia 15.04.2020r. poz.2300 Zmieniona uchwałą nr XvII/125/2020 z dnia 25.05.2020r.
XVI/116/2020	26 marca	ustalenia wzoru deklaracji o wysokości opłaty zagospodarowanie odpadami komunalnymi składanej przez właściciela nieruchomości, na której znajduje domek letniskowy lub innej nieruchomości wykorzystywanej na cele rekreacyjno –wypoczynkowe.	Dz.Urz.Woj.łódzkiego z dnia 15.04.2020r. poz.2301 W trakcie realizacji
XVII/117/2020	25 maja	zmiany wieloletniej prognozy finansowej.	Zrealizowano
XVII/118/2020	25 maja	zmiany budżetu Gminy na 2020 rok.	Zrealizowano
XVII/119/2020	25 maja	zaciągnięcia pożyczki z Wojewódzkiego Funduszu Ochrony Środowiska i Gospodarki Wodnej w Łodzi.	Zrealizowana – Umowa o dofinansowanie ze środków WFOŚiGW w Łodzi nr

			180/OW/PD/2020 w formie pożyczki i dotacji z dnia 29 czerwca 2020 r.
XVII/120/2020	25 maja	przystąpienia do sporządzenia zmiany studium uwarunkowań i kierunków zagospodarowania przestrzennego Gminy Rzeczyca.	Zrealizowano. Podpisano umowę z podmiotem zewnętrznym na dokonanie zmiany studium uwarunkowań i kierunków zagospodarowania przestrzennego Gminy Rzeczyca. Zmiana dokumentu w trakcie realizacji.
XVII/121/2020	25 maja	uchwalenia dokumentu pn. „ Założenia do planu zaopatrzenia w ciepło, energię elektryczną i paliwa gazowe dla Gminy Rzeczyca na lata 2020-2035”	Zrealizowano.
XVII/122/2020	25 maja	przyjęcia projektu „Regulaminu dostarczania wody i odprowadzania ścieków obowiązującego na terenie Gminy Rzeczyca” oraz przekazania go do organu regulacyjnego.	Zrealizowano
XVII/123/2020	25 maja	wyrażenia zgody na wydzierżawienie w trybie bezprzetargowym nieruchomości gruntowej, stanowiącej własność Gminy Rzeczyca, oznaczonej numerem ewidencyjnym działki 110, położonej w obrębie Bobrowiec.	Zrealizowano. Zawarto umowę dzierżawy dot. nieruchomości objętej uchwałą.
XVII/124/2020	25 maja	wyrażenia zgody na wydzierżawienie w trybie bezprzetargowym części nieruchomości gruntowej, stanowiącej własność Gminy Rzeczyca, oznaczonej numerem ewidencyjnym działki 285, położonej w obrębie Brzozów gm. Rzeczyca.	Zrealizowano. Zawarto umowę dzierżawy dot. nieruchomości objętej uchwałą.
XVII/125/2020	25 maja	zmiany uchwały w sprawie ustalenia wzoru deklaracji o wysokości opłaty za gospodarowanie odpadami komunalnymi składanej przez właścicieli nieruchomości, położonych na terenie Gminy Rzeczyca, na których zamieszkują mieszkańcy.	Dz.Urz.Woj.łódzkiego z dnia 16.06.2020r. poz.3361 Zmiana do uchwały nr XVI/115/2020 z dnia 26.03.2020r.
XVII/126/2020	25 maja	zatwierdzenia zarządzenia porządkowego Wójta Gminy Rzeczyca.	Dz.Urz.Woj.łódzkiego z dnia 25.06.2020r. poz.3705 Zrealizowano

XVIII/127/2020	3 lipca	uchwalenia „Regulaminu dostarczania wody i odprowadzania ścieków obowiązującego na terenie Gminy Rzeczyca”.	Dz.Urz.Woj.Łódzkiego z dnia 22.07.2020r. poz.4255 Zrealizowano
XVIII/128/2020	3 lipca	określenia średniej ceny jednostki paliwa w gminie Rzeczyca na rok szkolny 2020/2021.	Dz.Urz.Woj.Łódzkiego z dnia 22.07.2020r. poz.4256 W trakcie realizacji
XVIII/129/2020	3 lipca	wyrażenia zgody na wydzierżawienie w trybie bezprzetargowym części nieruchomości gruntowej, stanowiącej własność Gminy Rzeczyca, oznaczonej numerem ewidencyjnym działki 365, położonej w obrębie Rzeczyca.	Zrealizowano. Zawarto umowę dzierżawy dot. nieruchomości objętej uchwałą.
XVIII/130/2020	3 lipca	wotum zaufania dla Wójta Gminy Rzeczyca.	Zrealizowano
XVIII/131/2020	3 lipca	zatwierdzenia sprawozdania finansowego Gminy Rzeczyca wraz ze sprawozdaniem z wykonania budżetu za 2019rok.	Zrealizowano
XVIII/132/2020	3 lipca	udzielenia absolutorium dla Wójta Gminy Rzeczyca za 2019 rok.	Zrealizowano
XIX/133/2020	31 lipca	zmiany wieloletniej prognozy finansowej.	Zrealizowano
XIX/134/2020	31 lipca	zmiany budżetu gminy na 2020 rok.	Zrealizowano
XIX/135/2020	31 lipca	wyrażenia zgody na wydzierżawienie w trybie bezprzetargowym części nieruchomości gruntowej, stanowiącej własność Gminy Rzeczyca, oznaczonej numerem ewidencyjnym działki 16/1 położonej w obrębie Roszkowa Wola.	Zrealizowano. Zawarto umowę dzierżawy dot. nieruchomości objętej uchwałą.
XIX/136/2020	31 lipca	zmiany uchwały Nr XV/109/2020 Rady Gminy Rzeczyca z dnia 28 lutego 2020r. w sprawie wyrażenia zgody na wydzierżawienie w trybie bezprzetargowym nieruchomości gruntowej, stanowiącej własność Gminy Rzeczyca, oznaczonej numerami ewidencyjnymi działek 62/1,63/1,64/1,65/1,92,93,94 położonej w obrębie Kanice.	Zmiana do uchwały nr XV/109/2020 z dnia 28.02.2020r.

XX/137/2020	18 września	zmiany wieloletniej prognozy finansowej.	Zrealizowano
XX/138/2020	18 września	zmiany budżetu Gminy na 2020 rok	Zrealizowano
XX/139/2020	18 września	zaciągnięcia pożyczki z Wojewódzkiego Funduszu Ochrony Środowiska i Gospodarki Wodnej w Łodzi.	Niezrealizowana – Nie podpisano umowy z WFOŚiGW w Łodzi.
XX/140/2020	18 września	terminu, częstotliwości i trybu uiszczania opłaty za gospodarowanie odpadami komunalnymi przez właścicieli nieruchomości z terenu Gminy Rzeczyca	W trakcie realizacji - Dz.Urz.Woj.łódzkiego z dnia 9.10.2020r. poz.5347
XX/141/2020	18 września	szczegółowego sposobu i zakresu świadczenia usług w zakresie odbierania odpadów komunalnych od właścicieli nieruchomości i zagospodarowania tych odpadów, w zamian za uiszczoną opłatę, w szczególności ilość odpadów komunalnych, częstotliwość i sposób świadczenia usług	W trakcie realizacji
XX/142/2020	18 września	Regulaminu utrzymania czystości i porządku na terenie Gminy Rzeczyca	Utrata mocy na podst. uchwały Nr XXII/148/2020 z 23.10.2020r.
XX/143/2020	18 września	zmiany uchwały Nr XV/104/2015 Rady Gminy Rzeczyca z dnia 26 listopada 2015 r. w sprawie uchwalenia wieloletniego programu gospodarowania mieszkaniowym zasobem Gminy Rzeczyca.	Zrealizowano. Dz.Urz.Woj.łódzkiego z dnia 9.10.2020r. poz.5357
XX/144/2020	18 września	zaliczenia drogi do kategorii dróg gminnych i ustalenia jej przebiegu	Zrealizowano. Dz.Urz.Woj.łódzkiego z dnia 9.10.2020r. poz.5344
XXI/145/2020	21 września	zmiany wieloletniej prognozy finansowej.	Zrealizowano.
XXI/146/2020	21 września	zmiany budżetu Gminy na 2020 rok.	Zrealizowano.
XXII/147/2020	23 października	szczegółowego sposobu i zakresu świadczenia usług w zakresie odbierania odpadów komunalnych od właścicieli nieruchomości i zagospodarowania tych odpadów, w zamian za uiszczoną opłatę,	Dz.Urz.Woj.łódzkiego z dnia 4.11.2020r. poz.5846 W trakcie realizacji

		w szczególności ilość odpadów komunalnych, częstotliwość i sposób świadczenia usług	
XXII/148/2020	23 października	Regulaminu utrzymania czystości i porządku na terenie Gminy Rzeczyca	Dz.Urz.Woj.łódzkiego z dnia 5.11.2020r. poz.5873 W trakcie realizacji
XXII/149/2020	23 października	zmiany uchwały Nr XV/104/2015 Rady Gminy Rzeczyca z dnia 26 listopada 2015 r. w sprawie uchwalenia wieloletniego programu gospodarowania mieszkaniowym zasobem Gminy Rzeczyca.	Zrealizowano. Dz.Urz.Woj.łódzkiego z dnia 5.11.2020r. poz.5878
XXII/150/2020	23 października	wyrażenia zgody na sprzedaż w trybie przetargowym nieruchomości gruntowej zabudowanej, stanowiącej własność Gminy Rzeczyca, oznaczonej numerem ewidencyjnym działki 357, położonej w obrębie Rzeczyca	W trakcie realizacji.
XXII/151/2020	23 października	wyrażenia zgody na sprzedaż w trybie przetargowym nieruchomości gruntowej, stanowiącej własność Gminy Rzeczyca, położonej w miejscowości Łęg oznaczonej numerem ewidencyjnym działki 38/2	W trakcie realizacji.
XXIII/152/2020	27 listopada	zmiany wieloletniej prognozy finansowej.	Zrealizowano.
XXIII/153/2020	27 listopada	zmiany budżetu Gminy na 2020 rok.	Zrealizowano.
XXIII/154/2020	27 listopada	udzielenia pomocy finansowej Powiatowi Tomaszowskiemu	Zrealizowano.
XXIII/155/2020	27 listopada	obniżenia średniej ceny skupu żyta na obszarze Gminy Rzeczyca przyjmowanej jako podstawa obliczania podatku rolnego na 2021 rok	Dz.Urz.Woj.łódzkiego z dnia 1.12.2020r. poz.6495 Do realizacji w 2021 r.
XXIII/156/2020	27 listopada	określenia wysokości stawek podatku od nieruchomości na obszarze Gminy Rzeczyca na 2021 rok	Dz.Urz.Woj.łódzkiego z dnia 1.12.2020r. poz.6496 Do realizacji w 2021 r.
XXIII/157/2020	27 listopada	określenia wysokości stawek podatku od środków transportowych na obszarze Gminy Rzeczyca na 2021 rok	Dz.Urz.Woj.łódzkiego z dnia 1.12.2020r. poz.6497 W trakcie realizacji



XXIII/158/2020	27 listopada	opłaty targowej na obszarze Gminy Rzeczyca na 2021 rok	Dz.Urz.Woj.łódzkiego z dnia 1.12.2020r. poz.6498 Przyjęta – zawieszona.
XXIII/159/2020	27 listopada	wyboru metody ustalenia opłaty za gospodarowanie odpadami komunalnymi oraz ustalenia stawki tej opłaty	Dz.Urz.Woj.łódzkiego z dnia 1.12.2020r. poz.6499 Do realizacji w 2021 r.
XXIII/160/2020	27 listopada	opłaty za gospodarowanie odpadami komunalnymi na nieruchomości, na której znajduje się domek letniskowy, lub innej nieruchomości wykorzystywanej na cele rekreacyjno-wypoczynkowe, położonej na terenie Gminy Rzeczyca	Utrata mocy na podst. uchwały Nr XXIV/170/2020 z 30.12.2020r.
XXIII/161/2020	27 listopada	przeznaczenia do sprzedaży w trybie przetargowym nieruchomości gruntowej, stanowiącej własność Gminy Rzeczyca, położonej w miejscowości Łęg oznaczonej nr ewidencyjnym działki 38/2	W trakcie realizacji.
XXIII/162/2020	27 listopada	przyjęcia Roczego programu współpracy Gminy Rzeczyca z organizacjami pozarządowymi oraz z innymi podmiotami, o których mowa w art.3 ust.3 ustawy o działalności pożytku publicznego i o wolontariacie w 2021 roku.	Zrealizowano
XXIII/163/2020	27 listopada	uchwalenia Gminnego Programu Profilaktyki Rozwiązywania Problemów Alkoholowych na 2021 rok	Zrealizowano
XXIII/164/2020	27 listopada	uchwalenia Gminnego Programu Przeciwdziałania Narkomanii na 2021 rok	Zrealizowano
XXIV/165/2020	30 grudnia	uzupełnienia składów Komisji Rewizyjnej oraz Komisji Oświaty i Spraw Socjalnych Rady Gminy Rzeczyca.	Zrealizowano
XXIV/166/2020	30 grudnia	zmiany wieloletniej prognozy finansowej	Zrealizowano
XXIV/167/2020	30 grudnia	zmiany budżetu gminy na 2020 rok	Zrealizowano
XXIV/168/2020	30 grudnia	wyznaczenia obszaru i granic aglomeracji Rzeczyca	Dz.Urz.Woj.łódzkiego z dnia 18.03.2021r. poz.1226 Zrealizowano

XXIV/169/2020	30 grudnia	przystąpienia do sporządzenia miejscowego planu zagospodarowania przestrzennego.	W trakcie realizacji.
XXIV/170/2020	30 grudnia	ustalenia stawki opłaty za gospodarowanie odpadami komunalnymi na nieruchomości, na której znajduje się domek letniskowy, lub innej nieruchomości wykorzystywanej na cele rekreacyjno- wypoczynkowe, położonej na terenie Gminy Rzeszyca.	W trakcie realizacji.
XXIV/171/2020	30 grudnia	rozpatrzenia skargi na bezczynność Wójta Gminy Rzeszyca	Zrealizowano

## **VII. Polityka społeczna gminy**

### **1. Działalność Gminnego Ośrodka Pomocy Społecznej**

Gminny Ośrodek Pomocy Społecznej jest jednostką budżetową gminy powołaną do realizacji zadania wynikających z ustawy o pomocy społecznej i innych ustaw. Ośrodek swoim działaniem obejmuje teren gminy Rzeczyca. Pomocy społecznej udziela się osobom i rodzinom w szczególności z powodu: ubóstwa, sieroctwa, bezdomności, niepełnosprawności, długotrwałej lub ciężkiej choroby, przemocy w rodzinie, potrzeby ochrony ofiar handlu ludźmi, potrzeby ochrony macierzyństwa lub wielodzietności, bezradności w sprawach opiekuńczo-wychowawczych i prowadzenia gospodarstwa domowego, zwłaszcza w rodzinach niepełnych i wielodzietnych, trudności w integracji cudzoziemców, którzy uzyskali w Rzeczypospolitej status uchodźcy lub ochronę uzupełniającą, trudności w przystosowaniu do życia po zwolnieniu z zakładu karnego, alkoholizmu lub narkomanii, zdarzenia losowego i sytuacji kryzysowej, klęski żywiołowej lub ekologicznej.

Pomoc społeczna jest instytucją polityki społecznej, która ma na celu umożliwienie osobom i rodzinom przezwyciężanie trudnej sytuacji życiowej, w jakiej się znalazły i której nie są w stanie samodzielnie pokonać, wykorzystując własne możliwości, uprawnienia i zasoby. Pomoc społeczna nie rozwiązuje trudnych sytuacji za osoby czy rodziny, ale ich wspiera, wsparcie to powinno być dostosowane do możliwości danej osoby czy rodziny a także do możliwości finansowych gminy. Jednocześnie ustawodawca określił, iż osoby i rodziny korzystające z pomocy społecznej są obowiązane do współdziałania w rozwiązywaniu ich trudnej sytuacji życiowej. W 2020 roku Ośrodek Pomocy swoje zadania realizował w ośmioosobowym składzie tj. kierownik Ośrodka, dwóch pracowników socjalnych, inspektor ds. świadczeń rodzinnych, oraz  $\frac{3}{4}$  etatu księgowy, referent ds. świadczeń wychowawczych i funduszu alimentacyjnego,  $\frac{1}{4}$  etatu sprzątaczką,  $\frac{1}{2}$  etatu asystent rodziny.

### **2. Działalność Szkoły Podstawowej w Rzeczycy**

Rok 2020 to pierwszy okres funkcjonowania oświaty bez gimnazjów, które swą działalność, po trzech latach wygaszania, zakończyły ostatecznie z dniem 31 sierpnia 2019r. Tym samym od 2020 roku funkcjonowała na terenie Gminy jedynie szkoła podstawowa wraz z dwoma filiami.

#### **Szkoła Podstawowa im. Narcyzy Żmichowskiej w Rzeczycy**

##### ***Charakterystyka szkoły:***

Szkoła Podstawowa im. Narcyzy Żmichowskiej w Rzeczycy jest obecnie jedyną szkołą na terenie Gminy Rzeczyca. Posiada dwie podporządkowane organizacyjnie szkoły filialne: w Luboczy i Sadykierzu.

Szkoła w Rzeczycy jest szkołą ośmioklasową, z trzema oddziałami przedszkolnymi i mieści się w dwupiętrowym budynku. Budynek jest ocieplony, okna są wymienione na plastikowe, bieżąca woda z wodociągu wiejskiego, system ogrzewania z zastosowaniem odnawialnych źródeł energii – pompy ciepła. Teren szkoły jest ogrodzony.

Baza lokalowa szkoły składała się z: 15 sal lekcyjnych, pracowni komputerowej, sali gimnastycznej, biblioteki, gabinetu pielęgniarki szkolnej, pokoju pedagoga, 5 sal wychowania przedszkolnego, sali do kształcenia specjalnego, pokoju nauczycielskiego, pokoju głównej księgowej, sekretariatu, gabinetu dyrektora szkoły, stołówki i świetlicy. Szkoła posiada m.in.

pracownie do nauczania początkowego, języka polskiego, matematyczną, informatyczną, przyrodniczą (ekopracownię), geograficzno – fizyczną, biologiczno – chemiczną oraz laboratorium językowe. Wszystkie pracownie są wyposażone w meble oraz sprzęt i pomoce dydaktyczne (m.in. w tablice interaktywne z projektorami). Sala gimnastyczna wyposażona jest w sprzęt potrzebny do prowadzenia zajęć wychowania fizycznego i gimnastyki korekcyjnej. W zarządzie Szkoły znajduje się także hala sportowa.

*Szkoła Filialna w Luboczy* jest szkołą sześcioklasową z oddziałem przedszkolnym. Budynek szkoły jest parterowy z częścią piętrową, w której znajduje się oddział przedszkolny i mieszkania komunalne. Budynek jest ocieplony, okna i drzwi wejściowe są wymienione na plastikowe, centralne ogrzewanie olejowe, bieżąca woda z wodociągu wiejskiego.

Baza lokalowa szkoły składa się z: 5 sal lekcyjnych, pracowni komputerowej (w tej samej sali mieści się biblioteka), sali do zajęć wychowania fizycznego, 2 pomieszczeń dla oddziału przedszkolnego oraz pokoju nauczycielskiego i pokoju kierownika szkoły. Pracownie są wyposażone w meble oraz sprzęt i pomoce dydaktyczne. Przy szkole jest plac zabaw dla dzieci.

*Szkoła Filialna w Sadykierzu* jest szkołą sześcioklasową z dwoma oddziałami przedszkolnymi. Szkoła mieści się w piętrowym budynku z podpiwniczeniem. System ogrzewania z zastosowaniem odnawialnych źródeł energii – pompy ciepła, bieżącą wodą z wodociągu wiejskiego. Teren szkoły jest ogrodzony.

W szkole znajduje się 9 sal lekcyjnych, pracownia informatyczna i dwa pomieszczenia administracyjne. Pracownie są wyposażone w meble oraz sprzęt i pomoce dydaktyczne. W podpiwniczeniu szkoły znajduje się biblioteka szkolna, szatnia oraz stołówka. Szkoła posiada zaplecze sportowe: mini salę gimnastyczną. Przy szkole jest boisko sportowe oraz plac zabaw.

### ***Liczba uczniów:***

W roku szkolnym 2020/2021 do Szkoły w Rzeczyicy uczęszcza 251 uczniów: klasa I – 21 uczniów, IIa – 16 uczniów, IIb – 17 uczniów, klasa III – 23 uczniów, klasa IV – 20 uczniów, klasa V – 14, klasa VIa – 17, klasa VIb – 17 uczniów, klasa, VIIa – 30 uczniów VIIb – 30 uczniów VIIIa – 22 uczniów VIIIb – 24 uczniów. Do oddziału przedszkolnego uczęszcza łącznie 71 dzieci: 16 sześciolatków, 25 pięciolatków, 19 czterolatków i 11 trzylatków.

Do *Szkoły Filialnej* w Luboczy w roku szkolnym 2020/2021 uczęszcza 41 uczniów: klasa I – 7 uczniów, klasa II – 7 uczniów, klasa III – 7 uczniów, klasa IV – 7 uczniów, klasa V – 9 uczniów, klasa VI – 11 uczniów. Do oddziału przedszkolnego uczęszcza 17 dzieci: 3 sześciolatków, 4 pięciolatków, 5 czterolatków i 5 trzylatków. Ze względu na małą liczbę uczniów w szkole wprowadzone są łączenia klas: I i III – 7 godz. (zajęcia zintegrowane, religia), IV i V – 10,5 godzin (technika, informatyka, plastyka, muzyka, religia, WF, wdż), V i VI – 4 godz. (biologia, geografia, historia).

Do *Szkoły Filialnej* w Sadykierzu w roku szkolnym 2020/2021 uczęszcza 75 uczniów: klasa I – 14, klasa II – 16, III – 13, uczniów, klasa IV – 17 uczniów, klasa V – 8 uczniów, klasa VI – 7 uczniów. Do oddziału przedszkolnego uczęszcza 33 dzieci: 6 – trzylatków, 13 czterolatków, 6 pięciolatków oraz 8 sześciolatków. Ze względu na małą liczbę uczniów w szkole wprowadzone są łączenia klas: V i VI – 14,5 godz. (geografia, biologia, historia, wf, religia, muzyka, technika, plastyka, informatyka, wdż).

### ***Liczba pracowników (nauczycieli, administracji i obsługi):***

W Szkole w roku szkolnym 2020/2021 jest zatrudnionych 45 nauczycieli (łącznie ze szkołami filialnymi).

Wszyscy nauczyciele zatrudnieni są zgodnie z posiadanymi kwalifikacjami. Nauczyciele posiadają wykształcenie wyższe oraz następujące stopnie awansu zawodowego:

- 31 nauczycieli dyplomowanych,
- 8 nauczycieli mianowanych,
- 5 nauczycieli kontraktowych,
- 1 nauczyciel stażysta.

W szkole zatrudniony jest jeden pracownik na stanowisku kierownika sekretariatu w wymiarze 1 etat, sekretarz szkoły w wymiarze 1 etat, pracownik administracyjno – biurowy – ½ etatu, jeden pracownik na stanowisku głównej księgowej – 1 etat, jeden pracownik na stanowisku kierownika Hali – 1 etat, dziewięciu pracowników na stanowisku sprzątaczkii – 8,25 etatu, 1 pracownik na stanowisku specjalista ds. BHP – 0,2 etatu.

### ***Sukcesy uczniów:***

Ze względu na pandemię uczniowie mieli ograniczone możliwości udziału w konkursach. Mimo to wielu uczniów zgłaszało się do konkursów organizowanych zdalnie, m.in.:

- Wojewódzki Konkurs Ekologiczny „Oszczędzajmy wodę”
- Ogólnopolski Turniej Wiedzy Pożarniczej 2020 „Młodzież zapobiega pożarom”;
- Powiatowy Konkurs Matematyczny;
- Wojewódzki konkurs na „Tradycyjne pierniki świąteczne”;
- Konkurs plastyczny dla przedszkoli „Życie i praca na wsi”;
- Konkurs plastyczny „Kartka z pamiętnika” organizowany przez kino Helios;
- Ogólnopolski konkurs plastyczny „Ubierzmy choinkę dla św. Jana Pawła II”.

Z powodu ograniczeń wynikających z pandemii uczniowie nie mieli możliwości uczestniczenia w zawodach i olimpiadach sportowych, jak również nie organizowane były żadne wycieczki.

### ***Realizacja programów oraz zajęć pozalekcyjnych:***

- Wszyscy uczniowie otrzymali darmowe podręczniki i materiały ćwiczeniowe zakupione w ramach dotacji celowej. Na zakup podręczników w roku szkolnym 2020/2021 wydano 25.302,46 zł, natomiast na zakup materiałów ćwiczeniowych – 12.523,74zł.
- Uczniowie klas I–V uczestniczyli w programie pn. „Program dla szkół”, który zastąpił realizowane dotychczas przez ARR programy „Mleko w szkole” oraz „Owoce i warzywa w szkole”.
- Dla uczniów wymagających pomocy zorganizowane były zajęcia dydaktyczno – wyrównawcze.
- Dla uczniów uzdolnionych zorganizowano zajęcia rozwijające zainteresowania.
- Realizowane były innowacje pedagogiczne: „Komfortowa przerwa”, „Czytanie z klasą”, „Programowanie i kodowanie na wesoło”.

- Uczniowie klas 0–III, mający problemy z mową, uczestniczyli w zajęciach logopedycznych. Celem tych zajęć była pomoc dzieciom z zaburzeniami mowy przede wszystkim w aspekcie lingwistycznym, ale również psychologicznym, społecznym i dydaktycznym.
- Uczniowie chętnie uczestniczyli w zajęciach pozalekcyjnych organizowanych przez Gminny Ośrodek Kultury w Rzeczyca, takich jak: zajęcia z języka angielskiego, koło teatralne, Młodzieżowa Drużyna Pożarnicza, Zespół Ludowy „Rzeczycanie”, Gminna Orkiestra Dęta, Grupy Taneczne: Kropki, Twist, Migotki; Tańce współczesne.
- Grupa uczniów należy do klubu RKS Rzeczyca – piłka nożna.
- W Szkole działa Ludowy Uczniowski Klub Sportowy "Wilk" który obecnie liczy 5 grup (4 grupy piłka nożna i 1 grupa zajęcia rekreacyjne z elementami lekkoatletyki). Oprócz systematycznych treningów uczniowie biorą udział w rozgrywkach organizowanych przez Łódzki Związek Piłki Nożnej.
- Liczna grupa uczniów należy do drużyny harcerskiej oraz gromady Zuchów – 3Gromada Dorii im. Marii Zdziarskiej – Zalewskiej ZHP.
- 2 marca 2020 roku w naszej Szkole odbyło się przesłuchanie w ramach ogólnopolskiego konkursu dla szkół podstawowych „Do Hymnu”, organizowanego przez Narodowe Centrum Kultury z okazji rocznicy odzyskania przez Polskę niepodległości w ramach Programu Wieloletniego NIEPODLEGŁA na lata 2017-2022. Zadaniem konkursowym było wspólne wykonanie przez co najmniej połowę uczniów Szkoły Hymnu Państwowego oraz dwóch wybranych pieśni hymnicznych. 171 uczniów naszej Szkoły pod kierownictwem nauczyciela muzyki wykonało pieśni: Marsz Polonia, Rota oraz Mazurek Dąbrowskiego;
- Uczniowie brali udział w projekcie prozdrowotnym „Zdrowo jem, więcej wiem!”;
- Uczniowie klasy IIb brali udział w ogólnopolskim programie „Szkolne Przygody Gangu Fajniaków”, organizowanym przez sieć sklepów „Biedronka”. Projekt miał na celu rozbudzenie w najmłodszych pasji do odkrywania magii przyrody i zachęcenie ich do troski o środowisko naturalne oraz promocję czytelnictwa. Zajęcia zostały przeprowadzone według czterech filarów tematycznych, reprezentowanych przez bohaterów Gangu Fajniaków – żywioły wody, ognia, powietrza i ziemi.
- Uczniowie klasy III Szkoły Filialnej w Sadykierzu brali udział w projekcie Ministra Kultury i Środowiska „EkoEksperymentarium”;
- Nasza Szkoła brała udział w akcji MEN pod nazwą „Szkoła pamięta”. Celem akcji było zwrócenie uwagi młodych ludzi na potrzebę pielęgnowania pamięci o bohaterach naszej wolności, szczególnie tych, którzy są związani z historią danego miejsca, regionu, społeczności. Inicjatywa była realizowana w okresie, w którym w sposób szczególny wspominamy zarówno naszych bliskich, jak i tych, którzy zapisali się w historii – tej ogólnonarodowej i lokalnej. W ten sposób akcja nawiązuje do polskiej tradycji świąt zaduszných. Z uwagi na trwającą pandemię działania realizowane w ramach akcji miały charakter multimedialny.

Mimo panującej pandemii i dużych ograniczeń nasi uczniowie bardzo chętnie uczestniczyli w różnych akcjach ogólnopolskich, np.:

- Wielka Orkiestra Świątecznej Pomocy,
- Akcja Ogólnopolska Towarzystwa Ochrony Ptaków (OTOP) – ptakoliczenie,
- Sprzątanie Świata pod hasłem „Rezygnuję, Redukuję, Segreguję”,
- Światowy Dzień Tabliczki Mnożenia,
- Akcja Ministerstwa Edukacji Narodowej „Szkoła pamięta”,
- Ogólnopolska akcja „Szkoła do hymnu”,
- Akcja Ministerstwa Edukacji Narodowej „Razem na święta”,
- Światowy Dzień Pluszowego Misia,
- Ogólnopolski Dzień Przedszkolaka,
- Ogólnopolski Dzień Głośnego Czytania,
- Akcja „Pomagamy Gracjanowi”;
- Selektywna zbiórka baterii z REBA,
- Zbiórka surowców wtórnych,
- Zbiórka makulatury.

#### ***Projekty realizowane w roku 2020:***

- W ramach realizacji Programu „**Zdalna Szkoła +**” Gmina Rzeczyca zakupiła sprzęt komputerowy w postaci 78 szt. laptopów wraz z oprogramowaniem o łącznej wartości 114.999,76 zł. komputery zostały skonfigurowane i wyposażone w odpowiednie oprogramowanie oraz przekazane do szkoły. Za pośrednictwem szkoły były wypożyczane uczniom i nauczycielom na potrzeby zdalnego nauczania.
- W okresie od września do grudnia 2020 r. realizowany był program grantowy „**mPotęga**” – VII edycja związany z edukacją matematyczną pod nazwą „Math Time”. To już czwarty projekt nagrodzony przez Fundację mBanku i realizowany w naszej Szkole. Projekt adresowany był do uczniów klas VII i VIII, a jego głównym założeniem było popularyzowanie matematyki oraz przełamanie jej negatywnych stereotypów. Na realizację projektu Szkoła otrzymała grant w wysokości 8000,00 zł. Udział w programie pozytywnie wpłynął na nastawienie uczniów do matematyki i ukazał jej różnorodne zastosowania, a otrzymane dofinansowanie wzbogaciło szkołę o nowe pomoce dydaktyczne.
- Program „**Szkolny Klub Sportowy**” jest działaniem systemowym skierowanym do uczniów szkół, bez względu na wiek, płeć oraz sprawność fizyczną. Program ma na celu umożliwienie podejmowania dodatkowej aktywności fizycznej realizowanej w formie zajęć sportowych i rekreacyjnych pod opieką nauczyciela prowadzącego zajęcia wychowania fizycznego w danej szkole. Program stanowi narzędzie stymulowania podejmowania aktywności fizycznej w szczególności wśród dzieci i młodzieży o mniejszej sprawności fizycznej, rzadziej podejmujących aktywność fizyczną w czasie wolnym, nieobjętych regularnymi formami aktywności fizycznej, np. treningami w klubie sportowym. Systematyczne pozalekcyjne zajęcia sportowe dla dzieci i młodzieży prowadzone były w różnorodnych i atrakcyjnych formach. Zajęcia realizowane były w wymiarze dwóch godzin zegarowych tygodniowo dla każdej grupy. W naszej szkole w programie uczestniczyło 31 uczniów. Program w całości jest finansowany przez Ministerstwo Sportu i Turystyki.

- Podczas ferii zimowych 2020 uczniowie mogli w sposób aktywny spędzić czas wolny, uczestnicząc w różnego rodzaju zajęciach promujących aktywność fizyczną, rozwój zainteresowań i zdrowy styl życia. Były to:
  - ~ program **Aktywna zima – łyżwy 2020**, zorganizowany przez Ludowy Uczniowski Klub Sportowy Wilk Rzeczyca we współpracy ze Szkołą Podstawową w Rzeczycu oraz Gminną Komisją Rozwiązywania Problemów Alkoholowych w Rzeczycu. Był to program pozalekcyjnych zajęć sportowych podkreślających zalety jazdy na łyżwach jako jednego z rodzajów sportów zimowych, a zarazem dającym dzieciom ze szkół wiejskich możliwość wyrównania szans w stosunku do dzieci szkół miejskich, które mają zdecydowanie łatwiejszy dostęp do bazy obiektów sportowych i większe szanse w edukacji i szlifowaniu swoich umiejętności. Zajęcia sportowe odbywały się w Arenie Lodowej w Tomaszowie Mazowieckim. W bezpłatnych zajęciach nauki jazdy na łyżwach uczestniczyli uczniowie klas IV – VIII.
  - ~ **Gminny Konkurs Ortograficzny** zorganizowany przez Wójta Gminy Rzeczyca i Gminną Komisję Rozwiązywania Problemów Alkoholowych w Rzeczycu. Uczestnicy dyktanda doskonalili poprawność pisowni ortograficznej i interpunkcyjnej, kształtowali nawyk prawidłowego stosowania zasad ortograficznych oraz rozwijali swoje zainteresowania w dziedzinie kultury języka polskiego.
- Dzieci trzyletnie uczęszczające do Szkoły Filialnej w Luboczy uczestniczyły w projekcie „**Mała książka – wielki człowiek**”. Jest to kampania społeczna organizowana przez Instytut Książki, realizowana w Bibliotece Publicznej w Rzeczycu. Projekt skierowany jest do trzylatków i ich rodziców. Akcja ma za zadanie przypominać o korzyściach płynących ze wspólnego czytania wraz z dzieckiem już od pierwszych lat życia.
- Szkoła wzięła udział w konkursie wojewódzkim pod nazwą „**Książka mówi**”, którego organizatorem był Departament Kultury i Edukacji Łódzkiego Urzędu Marszałkowskiego oraz Biblioteka Pedagogiczna w Skierniewicach. Konkurs miał na celu rozwijanie czytelnictwa przez zainteresowanie i poznanie twórczości Karola Wojtyły, a także kształcenie języka i umiejętność pięknego czytania oraz praca nad dykcją poprzez głośne czytanie. Dwie uczennice zakwalifikowały się do etapu rejonowego, a Szkoła otrzymała 5000,00 zł w postaci książek do biblioteki szkolnej.
- Szkoła przystąpiła do projektu **Ogólnopolskiej Sieci Edukacyjnej**, którego założeniem jest dostarczenie usług dostępu do Internetu o przepustowości co najmniej 100 Mb/s wraz z usługami bezpieczeństwa, oraz dostarczenie treści edukacyjnych i wsparcia w procesie kształcenia umiejętności cyfrowych.
- Szkoła przystąpiła do projektu **mLegitymacja Szkolna**. Jest to bezpieczne narzędzie, dzięki któremu uczniowie potwierdzą przysługujące im uprawnienia, za pomocą telefonu komórkowego.

### **Współpraca z rodzicami:**

Współpraca z rodzicami układała się bardzo dobrze. Rodzice utrzymują kontakty z nauczycielami i wychowawcami, uczestniczą w cyklicznych zebraniach klasowych, opiniują dokumenty wewnątrzszkolne. W czasie nauczania zdalnego rodzice utrzymywali stały kontakt z wychowawcami (telefoniczny, mailowy, poprzez komunikatory społeczne).



### ***Współpraca z innymi jednostkami, instytucjami, stowarzyszeniami:***

W ramach realizacji swoich działań Szkoła współpracuje m.in. z:

- ~ Organem prowadzącym – Wójtem Gminy Rzeczyca;
- ~ Gminnym Ośrodkiem Kultury w Rzeczyca – uczestniczymy we wszystkich akcjach i konkursach organizowanych przez GOK – udostępniamy bazę szkoły na zajęcia grup tanecznych;
- ~ Gminną Komisją Rozwiązywania Problemów Alkoholowych, która dofinansowuje wycieczki, wyjazdy do kina, teatryki o tematyce profilaktycznej, konkursy szkolne;
- ~ Poradnią Psychologiczno – Pedagogiczną w Tomaszowie Mazowieckim – diagnoza uczniów mających problemy w nauce;
- ~ Gminnym Ośrodkiem Pomocy Społecznej w Rzeczyca – uczniowie korzystali z bezpłatnego gorącego posiłku, współpraca z asystentem rodziny;
- ~ Komendą Państwowej Straży Pożarnej w Tomaszowie Mazowieckim oraz z Ochotniczą Strażą Pożarną w Rzeczyca;
- ~ Policją;
- ~ KRUS w Tomaszowie Mazowieckim – udział w konkursach i spotkaniach nt. bezpieczeństwa w gospodarstwie;
- ~ Parafią Rzymskokatolicką w Rzeczyca – organizacja rekolekcji wielkopostnych, konkursy o tematyce religijnej.

### **3.Działalność Gminnego Ośrodka Kultury**

Gminny Ośrodek Kultury, realizując zadania statutowe, w 2020 roku organizował działania kulturalne, zapewniając mieszkańcom Gminy Rzeczyca w miarę możliwości stały rozwój w dziedzinie kultury. Miniony rok z powodu pandemii Covid-19 nie obfitował w tak wiele wydarzeń związanych z kulturą ludową, tradycjami i obrzędami, zajęciami dla dzieci oraz uroczystościami patriotycznymi do ilu zdążyliśmy przywyknąć. W tym okresie GOK był organizatorem oraz uczestniczył łącznie w 15 wydarzeniach o charakterze kulturalnym i rozrywkowym. Były to imprezy integracyjne, środowiskowe, patriotyczne, imprezy o charakterze kulturalnym oraz imprezy promujące gminę Rzeczyca. Finansowanie działalności gminnej instytucji kultury opiera się w głównej mierze na dotacji podmiotowej otrzymywanej z budżetu gminy. Na działalność przyznano dotację w wysokości 361 000,00 zł, która to została wykorzystana w kwocie 341 000,00 zł. Plan finansowy został zrealizowany po stronie przychodów w wysokości 356 959,57 zł. Na koniec okresu sprawozdawczego tj. 31.12.2020 r. nie powstały zobowiązania niewymagalne wobec dostawców i pracowników. Przychody własne z umów reklamowych, wynajmu sali, strojów i akredytacji wyniosły 6 959,57 zł, która to kwota wspomogła organizację imprez kulturalnych na które wydatkowano 27 789,77 zł. Ponadto pozyskano środki zewnętrzne:

- 4 000,00 zł z Biblioteki Narodowej na zakup książek z przeznaczeniem dla Gminnej Biblioteki Publicznej,

- 5 000,00 zł z Narodowego Centrum Kultury na realizację projektu „Rzeczycza na ludowo” w ramach programu *Kultura w sieci*.

Najważniejszym z zadań gminnej instytucji kultury jest zapewnienie mieszkańcom gminy Rzeczycza stałej, różnorodnej oferty kulturalnej skierowanej do szerokiej grupy odbiorców oraz edukacji kulturowej. Działania te są realizowane na kilku płaszczyznach między innymi poprzez organizację przedsięwzięć kulturalnych, występów artystycznych, eventów, organizacji amatorskiego ruchu artystycznego, wszechstronnych zajęć dla dzieci, młodzieży i dorosłych oraz promowanie kultury ludowej naszego regionu.

W 2020 roku GOK mimo ograniczeń wynikających z obostrzeń sanitarnych związanych z Covid-19 zorganizował w reżimie sanitarnym część z zaplanowanych wydarzeń kulturalnych i integracyjnych dla mieszkańców gminy Rzeczycza. Wydarzeniem kulturalnym, które corocznie przyciąga szerokie grono odbiorców, również spoza gminy było Podsumowanie Wydarzeń minionego roku, podczas którego wystąpiło ponad 140 dzieci i młodzieży z zespołów działających w naszej instytucji. Największym wydarzeniem pierwszego półrocza były Gminne Obchody Dnia Kobiet. Współpraca z mieszkańcami, prezentującymi z roku na rok coraz bardziej rozbudowany i profesjonalny spektakl skutecznie zachęca setki Pań z terenu naszej gminy do udziału w tym niezwykłym wydarzeniu. W tym miejscu należy wspomnieć o dodatkowej atrakcji, którą był już po raz kolejny występ przygotowany przez panie specjalnie z okazji Dnia Mężczyzn, przypadającego na dzień 10 marca. Z reguły największym wydarzeniem w gminie Rzeczycza są Dożynki Gminne, które z powody pandemii zostały ograniczone do dziękczynnej Mszy Św. w intencji rolników. Jedynym elementem tego dnia na terenie GOK-u była transmisja piłkarskiego finału Ligi Mistrzów, który zgromadził szeroką widownię. W ostatnim kwartale ubiegłego roku delegacja GOK-u towarzyszyła 3 DH VICI z Rzeczycy w wyjeździe na Westerplatte. W grudniu przy pomocy harcerzy z tejże drużyny zostały rozwieszone świąteczne paczki osobom samotnym i potrzebującym.

Ważną jest współpraca z placówkami oświatowymi z terenu gminy która polega między innymi na współorganizacji imprez oraz udostępnianiu obiektów szkolnych Szkoły Podstawowej w Rzeczycy na potrzeby ich organizacji oraz zajęć grupy tańca współczesnego. W ubiegłym roku swój obiekt udostępniała Nam również Gminna Środowiskowa Hala Sportowa. W organizację imprez włączali się również strażacy, chętnie podejmując się obowiązków wyznaczonych przez organizatora. Oprócz stałych zadań związanych z bezpieczeństwem pożarowym, zapewniali zabezpieczenie medyczne, porządkowe oraz w zakresie organizacji ruchu.

W 2020 roku GOK kontynuował wykonywanie zamierzeń nakierowanych na przedsięwzięcia dla mieszkańców gminy ze szczególnym naciskiem na te których głównymi adresatami są dzieci oraz rodziny z małymi dziećmi. Działające przy GOK-u zespoły dziecięce i środowiskowe takie jak Orkiestra Dęta Rzeczycza, Sekcja Gitary, Zespół Ludowy Mali Rzeczycanie, Zespoły Taneczne: Zygzak, Kropeczki, Migotki oraz Wybryk systematycznie pracowały nad nowym repertuarem podnosząc swoją wartość artystyczną.

Stałym elementem działań GOK-u są zajęcia w okresie wolnym od nauki. Podczas ferii zimowych w ramach Ferii z GOK-iem łącznie kilkudziesięcioro dzieci i młodzieży skorzystało z zajęć stacjonarnych. Podczas wakacji zorganizowana została Półkolonia z licznymi atrakcjami, w której wzięło udział 50 dzieci z terenu naszej gminy. Instytucja kultury dokłada wszelkich starań aby uczestnictwo w zespołach nie łączyło się tylko z obowiązkami i nauką ale również z integracją i zabawą. „Nocka w Gok-u” jest jednym z przykładów takich działań.

GOK włącza się w organizację gminnych obchodów świąt narodowych. Rocznicą Uchwalenia Konstytucji 3 Maja oraz Dzień Niepodległości 11 Listopada dzięki opowie orkiestry zyskują bardziej uroczysty charakter.

Gminna instytucja kultury stara się również o zwiększenie integracji społecznej, czego najważniejszym przejawem jest taka organizacja wydarzeń i imprez kulturalnych aby były jak najbardziej dostępne i przyjazne dla mieszkańców. Ponadto w GOK-u odbywa się szereg spotkań, szkoleń, pogadanek, są to: spotkania Klubu Aktywnej Społeczności, twórców ludowych, Kół Gospodyń Wiejskich oraz innych grup nieformalnych. Integracji sprzyjają zwłaszcza spotkania opłatkowe i noworoczne dla dorosłych i dzieci.

Wiele działań było podejmowanych wspólnie z aktywnymi środowiskami z terenu gminy, wśród których wyróżniają się Koła Gospodyń Wiejskich. W 2020 roku na terenie gminy działało 7 KGW: z Rzeczycy, Sadykierza, Brzega, Kanic, Grotowic, Luboczy oraz z Gliny. Podczas większości z organizowanych imprez instytucja kultury stara się promować regionalną kuchnię, traktując ją jako ważny element naszej regionalnej tożsamości. Degustacja lokalnych przysmaków przyczynia się do wytworzenia specyficznej atmosfery wiejskiej biesiady i dodaje każdemu spotkaniu lokalnego kolorytu.

Gminna Instytucja Kultury wspiera również inicjatywy mieszkańców w dziedzinie szeroko rozumianej kultury, czego wyrazem jest współpraca z amatorskim Kabaretem Wcięci Przypadkiem z Sadykierza. GOK stale monitoruje zapotrzebowanie na formy aktywności dla dzieci i młodzieży. W odpowiedzi na zapotrzebowanie społeczne, kontynuowano w instytucji kultury zajęcia nauki języka angielskiego. Kolejnym aktywnym środowiskiem z którym współpracuje GOK jest Klub Aktywnej Społeczności. Współpraca polega zarówno na udostępnianiu obiektu jak i organizowaniu wycieczek, wyjazdów do kina, teatru, wspólnych spotkań.

W strukturze Gminnego Ośrodka Kultury, w obrębie jedyne go budynku funkcjonuje Biblioteka Publiczna, będąc niesamodzielną i jedyną w gminie ogólnie dostępną placówką biblioteczną. Zajmuje w nim jedno pomieszczenie o pow. 35m<sup>2</sup>, które jest jednocześnie mini czytelnią ze stanowiskiem komputerowym dla mieszkańców oraz magazynem. Największym problemem, z jakim boryka się biblioteka są warunki lokalowe. Rozrastający się z roku na rok księgozbiór powoduje, że jest ciasno, regały rozbudowane są do sufitu, przez co ograniczony jest wolny dostęp do księgozbioru ze względu na bezpieczeństwo czytelników.

Księgozbiór Biblioteki Publicznej w Rzeszycy liczy ogółem 13 401 wol. książek. W 2020 r. zakupiono ze środków organizatora 201 wol. nowych książek na kwotę 4567 zł. natomiast z dotacji Ministerstwa Kultury i Dziedzictwa Narodowego 160 wol. na kwotę 4000 zł. Na prasę wydano kwotę 331 zł (TIT oraz piątkowy numer Dziennika Łódzkiego). W bibliotece zarejestrowano 363 czytelników. W ciągu 2020 roku wypożyczono na zewnątrz ogółem 3849 jednostek oraz udostępniono na miejscu 71 jednostek zbiorów.

W minionym roku podjęto działania, mające na celu pozyskanie środków zewnętrznych. We własnym zakresie napisane zostały i złożone wnioski o środki zewnętrzne:

1. Kultura w Sieci - celem programu jest finansowe wsparcie realizacji projektów upowszechniających dorobek kultury i zwiększających obecność kultury w życiu społecznym, których odbiór następuje poprzez narzędzia on-line. Uzyskano dofinansowanie w wysokości 5 tys. zł
2. Skrzydła dla mamy - program Fundacji BGK, który ma na celu wsparcie mam z miejscowości liczących nie więcej niż 25 tys. Mieszkańców.
3. EtnoPolska 2020. Program zakłada dofinansowanie zadań wzmacniających tożsamość kulturową i uczestnictwo w kulturze na poziomie lokalnym i regionalnym.
4. Zakup nowości wydawniczych do bibliotek publicznych realizowany w ramach Programu Wieloletniego „Narodowy Program Rozwoju Czytelnictwa”
5. Moja mała ojczyzna. Program ma na celu aktywizację społeczności lokalnej do działania na rzecz budowania dobra wspólnego w środowisku lokalnym.
6. Kultura dostępna - Muzyka na wyciągnięcie ręki - cykl przedsięwzięć kulturalnych dla mieszkańców Gminy Rzeszyca
7. Kultura ludowa i tradycyjna - Ludowe szlaki Gminy Rzeszyca. Działania multimedialne, realizowane w całości on-line, prezentujące i popularyzujące zagadnienia szeroko pojętej kultury ludowej i tradycyjnej
8. Wydarzenia artystyczne dla dzieci i młodzieży. Festiwal Piosenki Dziecięcej i Młodzieżowej Złote Łabędzie 2021. Departament Szkolnictwa Artystycznego i Edukacji Kulturalnej
9. Muzyka. Festiwal Piosenki Dziecięcej i Młodzieżowej Złote Łabędzie 2021. Instytut Muzyki i Tańca
10. Muzyczny ślad. Weekend w Rzeszycy. Instytut Muzyki i Tańca
11. Film. Moja, Twoja, Nasza Rzeszyca! FilMOTEKA Narodowa – Instytut Audiowizualny.